

A T L A S

DO

J. L E L E W E Ł A

B A D A Ń S T A R O Ż Y T N O S C I

W E W Z G L Ę D Z I E

G E O G R A F J I

(z 19. tablic złożony.)

07931



w WILNIE i WARSZAWIE

NAKŁADEM i DRUKIEM JÓZEFA ZAWADZKIEGO TYPOGRAFA IMPERATORSKIEGO WILENSKIEGO UNIwersYTETU.

1 8 1 8.

Poczet krajobrazów na dziewiętnastu tablicach pomieszczonych,
koleją czasu ułożony, z odesłaniem gdzie objaśnienia ich
szukać należy.

- N^{ro} 1. i 27. Wykręslone wyobrażenia *Honera* opisané są w kś. II. 4. 5. III. 2. 3. 4. IV. 3.-10.
Wyrazy ze śpiewów *Hesjodowi* przyznawanych w kś. IV. 6.-10. Do porównania
z tym poetów opisy przed rozpoczęciem wojen z Persami w kś. IV. 15. 16.
- 28. -- -- Wyobrażenia poetów, około czasu wojen Greków z Persami: *Eschyla*, *Pindara*,
Euripidesa, *Sofoklesa*, wymienioné w kś. IV. 33. 34. 35.
- 2. i 29. Wyłożone opisy *Anaximandra*, *Hekateja*, *Aristagorasa* i współczesné im, wyliczo-
né są w kś. II. 11. i poprzednich 13. III. 6. 7. 8. IV. 17.-23. 26.-30.
- 3. i 29,b Podania *Demokrita*, w kś. II. 21. III. 9. 11.; *Skylaxa* podróżnika, w kś. II. 15. III.
10. IV. 24. 25., *Damastes* w kś. III. 11. IV. 28.; *Djotima* w kś. III. 11.
- 4. i 30. Opisy *Herodota* rostrzasané w kś. II. 16.-19. III. 12.-17.
- 5. i 31. Opisy *Xenofonta*, w kś. III. 17. 18.; *Skylaxa* pisarza pobrzeżnika morza We-
wnętrznego, w kś. II. 20. III. 19.-24.; *Eudoxa* w kś. II. 21. III. 25. 26. 27.; *Efora*
w kś. II. 21. III. 25.
- 6. i 32. Wyobrażenia przez *Aristotelesa* wymieniané, znajdują się w kś. II. 28. 29.
- 7. i 33,b *Pytheasza* opisy, wyjaśnione w kś. II. 22. 24. III. 30. 31. 41.
- 8. -- -- Mniemania *Kratesa* w kś. II. 23. III. 36.
- 8,b. (na tablicy trzeciej) i 38. Wykład *Dikearcha* w kś. II. 23. III. 37. i w dodatku 5.
- 9. 10. i 33. Wykład poznania wschodu, pomiarów jego przez *Betona* zebranie, i wyjaśnienie
podań *Nearcha*, w kś. II. 26. 27. 29. III. 32.-35. 88. 140. 143.
- 33,c-- -- Opis północnej części Mięszkanéj *Hekateusza* z Abdery, wzmiankowany w kś.
II. 24.
- 9. -- -- Skład i położenie Indji, podług *Megasthenesa* wyłożone w kś. II. 28. III. 58. 88.
- 10. -- -- Skład i położenie Indji, podług *Daimacha* wyłożone w kś. II. 28. III. 39. 88.
- 11. i 34. Opisy *Timeusza* w kś. II. 30. III. 41.

- N^{ro} 12. i 34. Skład wschodu według *Patroklesa* w kś. ll. 28. Ill. 40., i *Timostenesa* Mieszka-
nej opisy w kś. ll. 30. Ill. 42. 43.
- 13. 34. i 35. Opisy *Eratostenesa* rozebrane w kś. ll. 33.-37. Ill. 44.-57. powtórzone *Apollo-*
niosa z Rhodu w kś. Ill. 57.
- na tablicy trzeciej wykręslone rozmierzenie kuli ziemskiej przez *Eratostenesa*, opisane w kś. ll.
35. Ill. 44.
- N^{ro} 14. i 36. Wykłyd *Hipparcha* opisów w kś. ll. 39. 40. Ill. 58.-66.
- 15. 37. 39,a 39,b i 40. Opisy *Polybjego* wyjaśnione w kś. ll. 41. 42. Ill. 67.-75. poprawy jego
wymienione w kś. Ill. 73.
- 16. i 42. *Agatharchidesa* opis Arabji czyli Ethjopji wyobrażony; *Artemidora* opisy roztrząsio-
ne w kś. ll. 46. Ill. 76-80.
- 17. -- -- Opisy *Posidonjosa* w kś. ll. 56. Ill. 92. 110.
- 18. i 43. Wyobrażenia *Djonysjosa* z Charaxu w kś. ll. 51. Ill. 102. 103.
- 41. -- -- Greckie podania długości u *Strabona* w kś. ll. 53. Ill. 104.
- 19. 45. i 46. Greckie podania od *Plinjusza* powtarzane, związane i wyjaśniane w kś. ll. 53. 54.
55. Ill. 114.-123. 146.
- 20. i 44. Rzymskie wyobrażenia rostrzasané w kś. ll. 51-55. Ill. 94.-101. *Juljusza Cesara*
kształt *Britanji* w kś. ll. 48. Ill. 95. Wyprawy *Balba* i *Eljusza Galla* wzmiankowane
ll. 50. Ill. 94. Opis prac *Agrippy* i *Augusta*, użycie ich w utworzeniu krajobrazu i
wyjaśnienie w kś. ll. 51. 52. 54. 55. Ill. 96.-101.
- 44,b -- -- *Protagorasa* nadbrzeżnik północny wyjaśniony w kś. ll. 50. Ill. 144. 145.
- 21. i 47. Opisy *Strabona* wyłożone w kś. ll. 58. 59. Ill. 104.-110.
- 22. 48. 49. i 51. *Marina* opisy, wyłożone w kś. ll. 67. 68. 69. Ill. 124.-129.
- 23. 48. 49. 50. i 51. *Ptolemeja* opisy, wyłożone i roztrząsane w kś. ll. 70. 71. Ill. 130-139.-149.
- 24. i 25. *Ptolemeja* rozplaszczona opisane, w kś. ll. 70. Ill. 130.
- 48. -- -- *Ptolemeja* morze Wewnętrzne, *Euxin* i tak dalej wyjaśnione w kś. Ill. 141. 142. 145.
147. 148.
- 49. -- -- *Ptolemeja* wschód wyjaśnian w kś. Ill. 140. 141. 143. 146.
- 50. -- -- *Marina* poprawy pobrzeży wschodnich *Libyi* przez *Ptolemeja*, rozpoznane w kś. Ill.
132. 133. 146.
- 51. -- -- *Ptolemeja* *India*, *Taprobana* i kraj *Sinów* rozpoznawane w kś. Ill. 134. 135. 146.
- 26, α, β, γ, *Kosmasa*, czyli chrześcijańskie geograficzne opisy w kś. ll. 75. Ill. 151.-154.
- 26, a b *Tablica Drożników* wzmiankowana w kś. ll. 52. 75. w części użyta w kś. Ill. 143.



Homer Hesiod



Europa



Demokrit



Herodotus



Skylax Eudoxos Xenophon



Pytheas Euthymenes



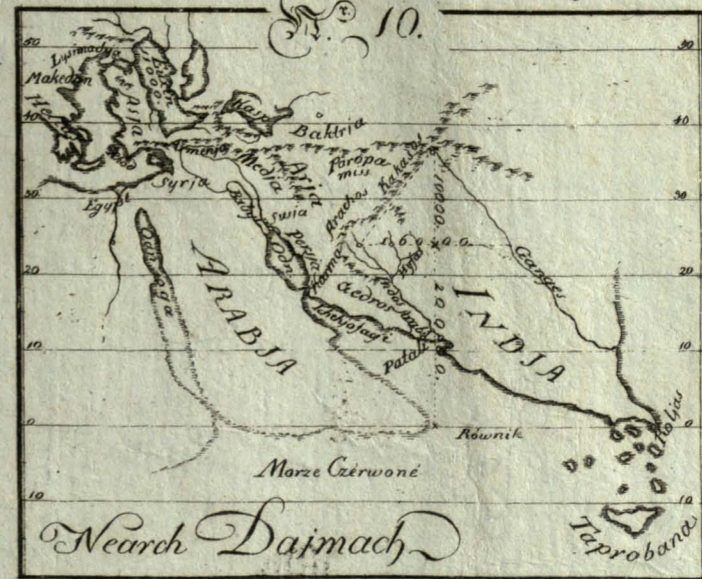
Strabon



Timosthenes



Aristoteles



Nearchos Daimachos



Megasthenes

Edm. 2. 12. Warszawa 1817. Wdno





№ 13.



№ 14.



№ 10.

Artemidorus



Polybius

№ 15.



Dionysius

№ 18.



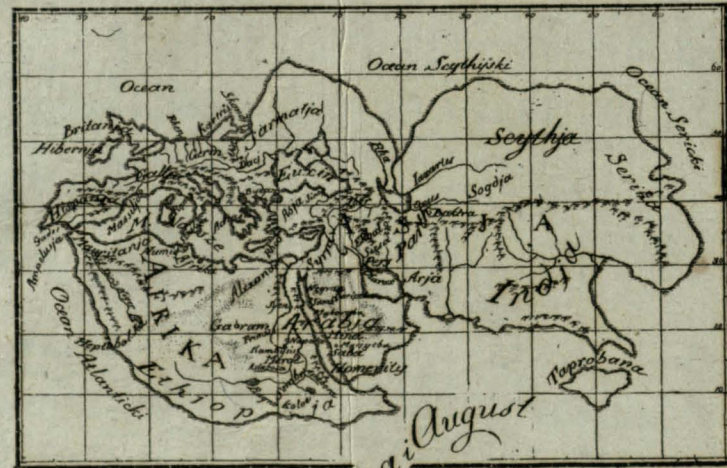
№ 17.

Posidonius



№ 19.

Plinius



Augustus Rippe

N. 20.

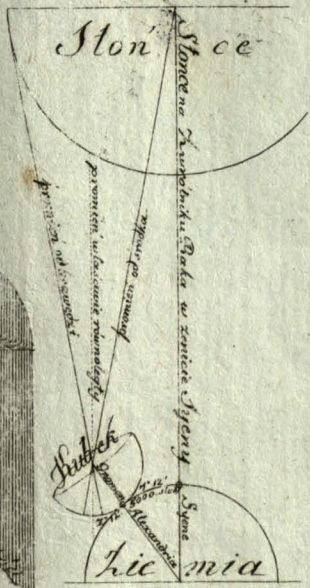


Ptolemaeus



Dicaearchus

Rozmieszczenie kuli ziemskiej przez Eratosthena, do strony 240. 241.



Strabo

N. 21.



Protoplaszemia Prosemea

N. 22.



Protoplaszemia Prosemea



Protoplaszemia Prosemea



Protoplaszemia Prosemea



Tablica Drozników Przymyckich



Marinus



Schulz u. Wittenberg, die 11. wronnia 1877.

№ 27.

Hyperboreos



Wyobrażenia trwające między Grekami do czasu wojen z Persami

№ 28.

DOECY wojen z Grekami około Persami



Co Jankin Schuchel w Warszawie 19 sierpnia 1822



Ort. 29.
 ANAXIMANDES r. 555.
 HEKATEOS r. 510.
 Aristagoras r. 504

E U R O P A

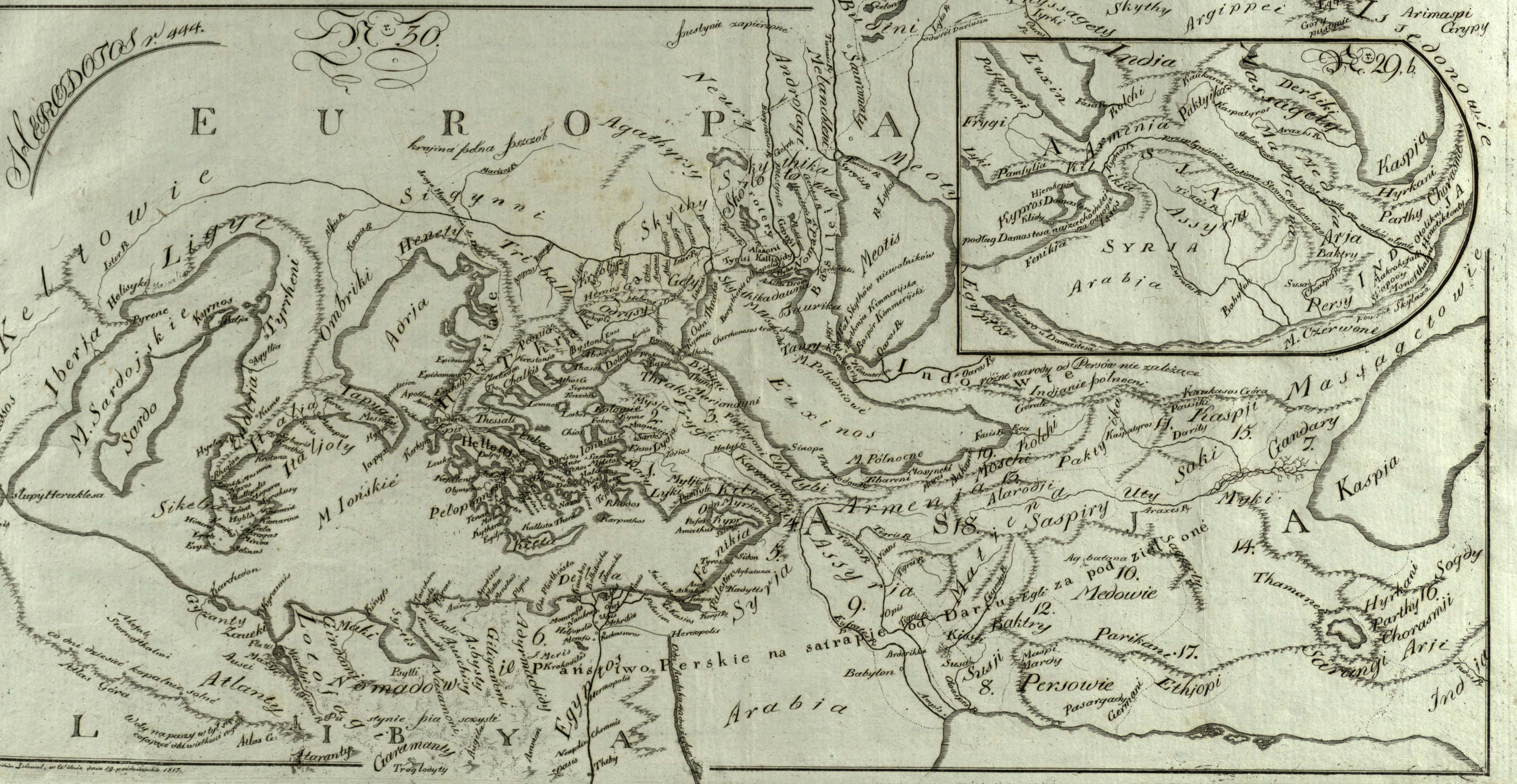
L I B Y A N A

E t h i o p o w i e

Handwritten note or signature in the bottom right corner.

Herodotos n. 444.

T. 30.



T. 29, b.

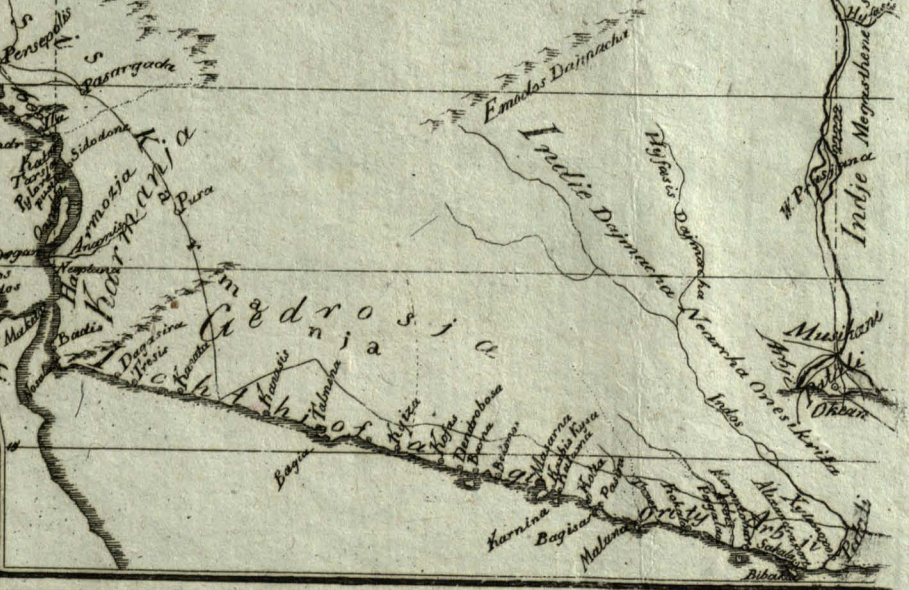
№ 31.
Alperbani od Heropai odwiedzini (Therop)

*Xerophon r. 399.
SHELAC r. 390.
Felistos r. 380.
LUDAS r. 366. EGORAS r. 360.
Theopompos r. 360.*



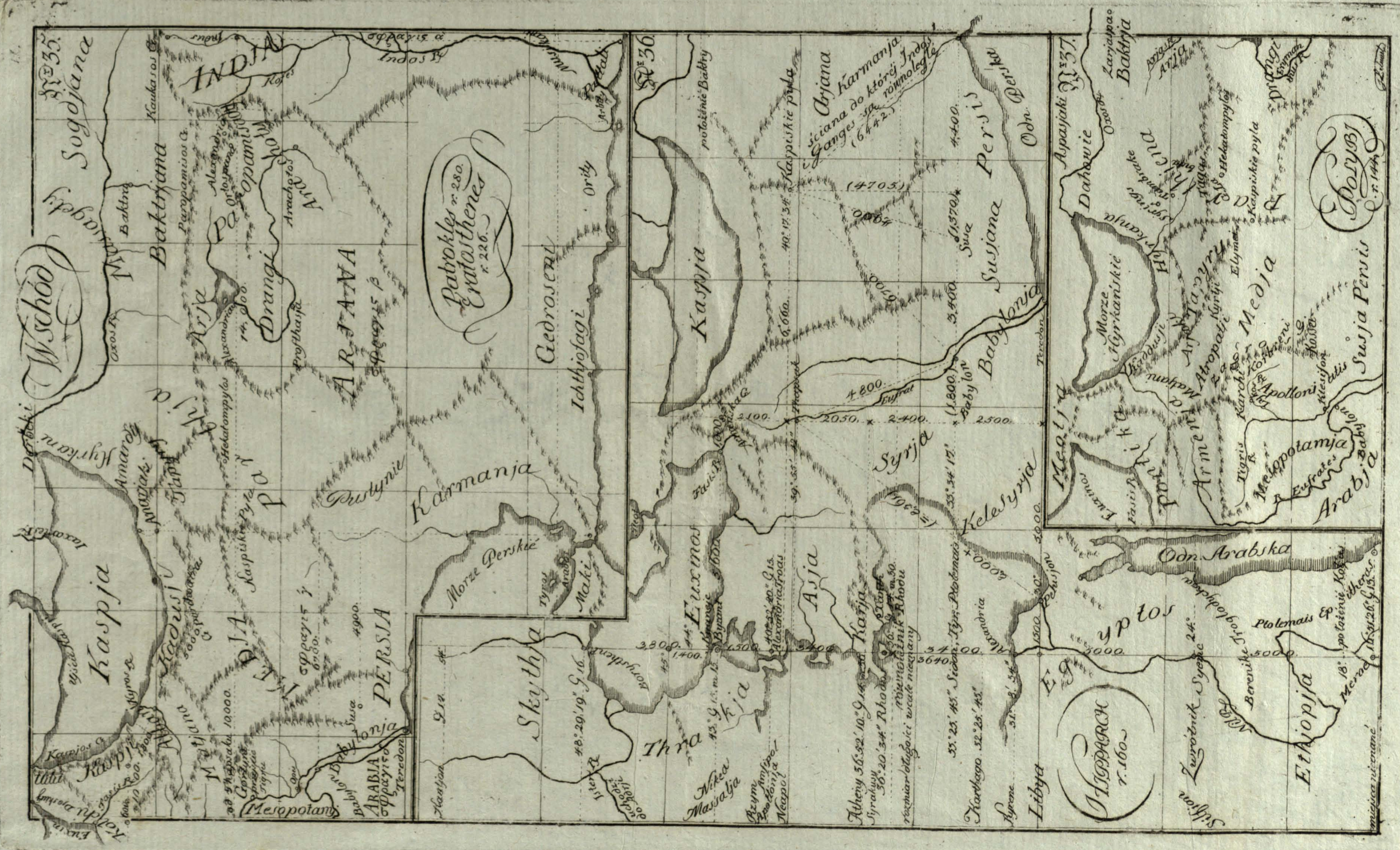
Jackow Klauke, w Lipsku, dnia 30 czerwca 1817.





Joseph Seidel, w. Wilnie, dnia 8 stycznia, 1818.





Wschod

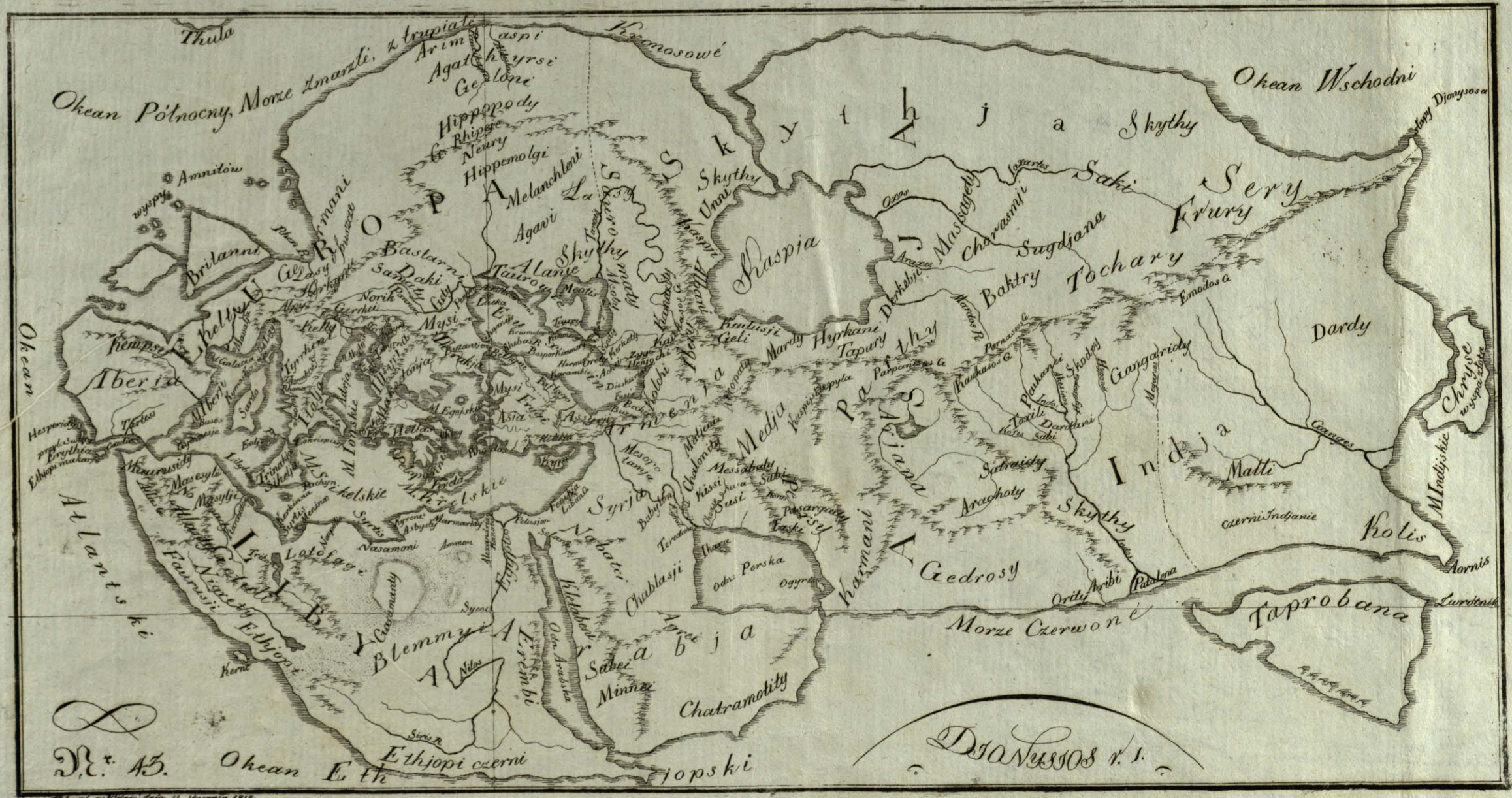
Patrikles r. 280.
Erasthenes r. 226.

1:160,000

missica niterane

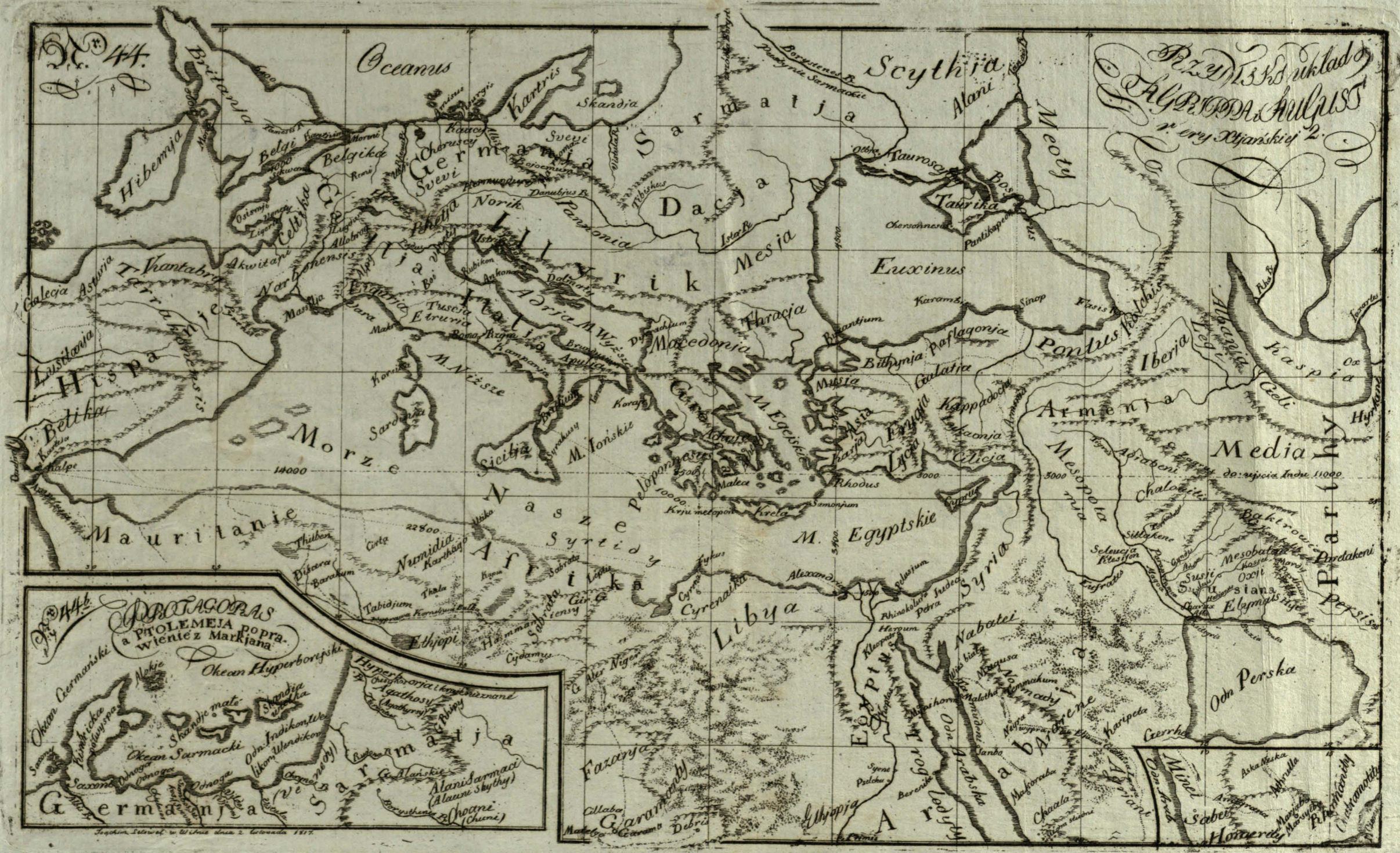


ARTEMIDORAS 100.
42.



Holländ. u. Brit. Karte, d. J. 1788, No. 11. 1788.





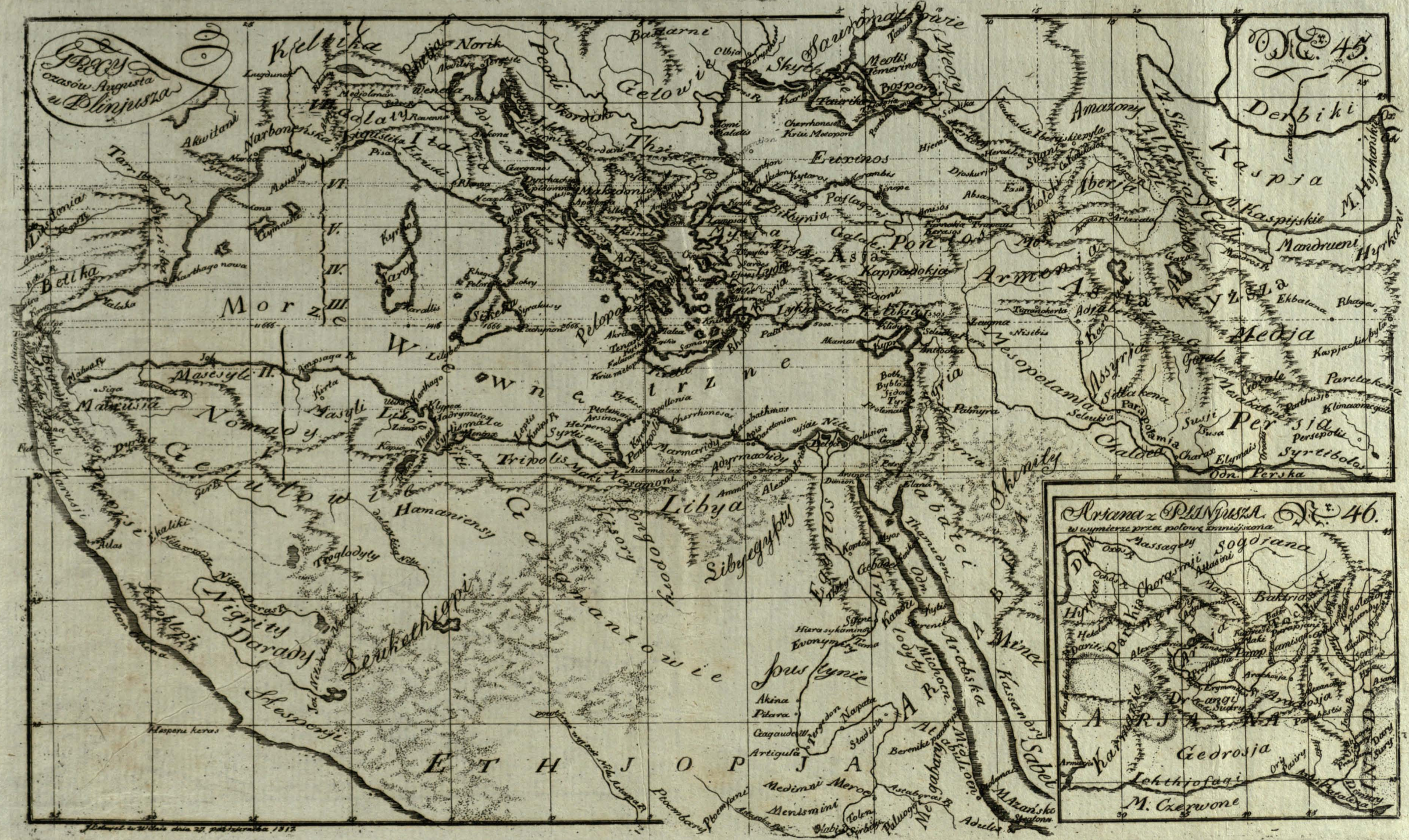
44.
 S. 1. 2.

Początek i uklad
 Alpina i Aulpii
 u Wojciecha Skarycy

44.
 S. 1. 2.

POCZĄTEK I UKŁAD
 ALPINA I AULPII
 a PTOLEMEJA
 poprawienie z Markjana

Johann Selenus, v. d. W. 1684. data 2. februaria 1687.



Wydruk w Warszawie dnia 27. października 1812.



Handwritten signature and date:
 S. J. ...
 1719

Handwritten signature and date:
 ... 1719

Small printed text at the bottom center of the map:
 Inchoam. Sclav. et. Russ. An. 12. Octopida. 1717.



MAPINOS r. 100.
PTOLEMEOS r. 161.

Small text at the bottom of the map, likely a scale or reference note.



Handwritten notes in the top left corner:

40
 100
 101

M. Hyrkan's kie

M. Ciel



INDJE
DE 31.

Wschodnie brzegi
Ptolemeja
text Graeci
text Latinski

INDJE
DE 31.

Wschodnie brzegi
Ptolemeja
text Graeci
text Latinski