

ATLAS

o. Historji i Geografji starożytnej

podług planu

JOACHIMA LELEWELA

Członka wielu Towarzystw uczonych

poleceniy do użycia Szkołom i Instytutom naukow: przez Komisję Rządową Oświecenia Publicz.

Wykonany i wydany w Instytucie Litograficznym Szkolnym

w Warszawie 1828

Cena zł 6 gr 20

2577

TYTUŁY MAPP.

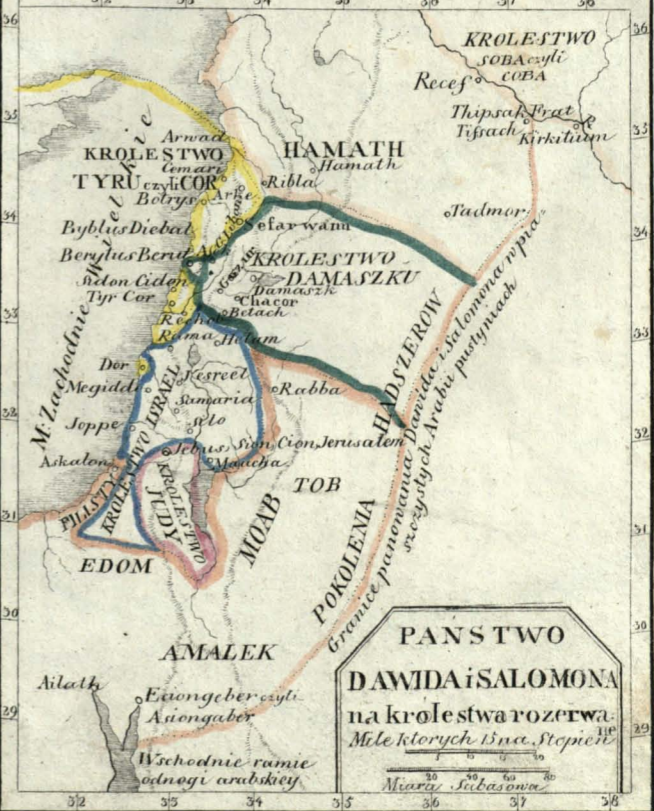
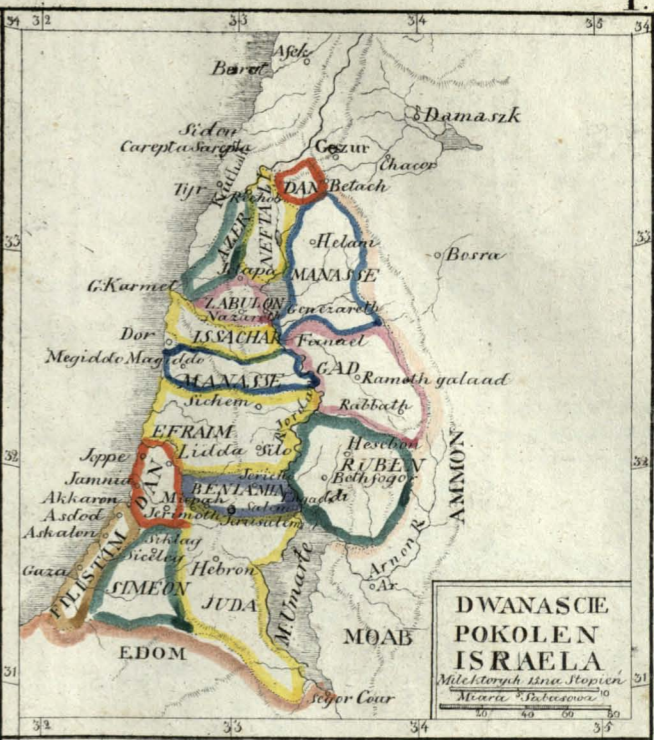
- I. 1. Arabia, Kanaan i okolice za czasów Mojżesza.
2. Dwanaście pokoleń Izraela.
3. Państwo Dawida i Salomona na królestwa rozerwane.
- II. 1. Państwo Assyrii za Salmanazara.
2. Państwo Perskie za Dariusza Histaspisa.
3. Państwo Macedońskie Alexandra wielkiego.
4. Królestwa przez rozerwanie państwa Alexandra wielkiego utworzone, oraz ich okolice na początku wojen punickich.
- III. 1. Grecja Pelagicka.
2. Grecja i brzegi Azji czasu wojny Trojańskiej.
3. Atheny miasto.
- IV. 1. Hellas czyli Grecja czasu wojny peloponeskiej.
- V. 1. Syrakusy od Ateńczyków obleżone.
2. Italia, Sycylia, Grecja wielka dla objaśnienia samnickich i punickich wojen.
- VI. 1. Gallie alpejskie, Liguria i Wenecja.
2. Rzymu okolice.
- VII. 1. Rzym miasto.
2. Gallia, Hiszpania, oraz Maurytania z Numidią dla objaśnienia wojen Rzymskich w tych stronach prowadzonych.
- VIII. 1. Syria, Azja mniejsza, Thracia, Armenia, od Rzymian podbite.
- IX. 1. Rzymskiego państwa za Antoninów 161 roku część Zachodnia łacińska.
- X. 1. Rzymskiego państwa za Antoninów 161 roku część Wschodnia grecka. — Państwo Parthów za Wologesów.
- XI. 1. Rzymskie państwo na prefektury od Konstantyna wielkiego podzielone, za Theodosiusza wielkiego.
- XII. 1. Świat za czasów Justiniana: najrozleglejsza starożytnych ziem znajomość.

Wyobrażenia Starożytnych o postaci ziemi.

- XIII. 1) Homer, Hesiod: ziemia okrągła oceanem w koło opłynięta: podzielali to mniemanie inni poeci i wszyscy Grecy do czasu wojen z Xerxesem.
2) Herodot: Grecy tworzą sobie wyobrażenie o ziemi podłużnej.
3) Aristoteles, Pytheasz: Ziemia mieszkana owalna czyli jajowata podług wyobrażenia czasów Aristotelesa i wyprawy Alexandra wielkiego.
- XIV. 4) Eratosthenes, ziemię mieszkana w postaci chlamydy astronomicznie opisuje, z Pytheasza, Patroklesa, tudzież z opisanja jej podług wiatrów przez Timosthenesa.
5) Strabo, ocenia różne ziemi opisy.
6) Agrippa i August: rozmierzoną ziemię skrótili i ludowi rzymskiemu na widok wystawili.
7) Ptolemeusz: nieco odmienił Marinusa i powtórzył: ziemia mieszkana nie jest wodą oblana: geografii upadek.



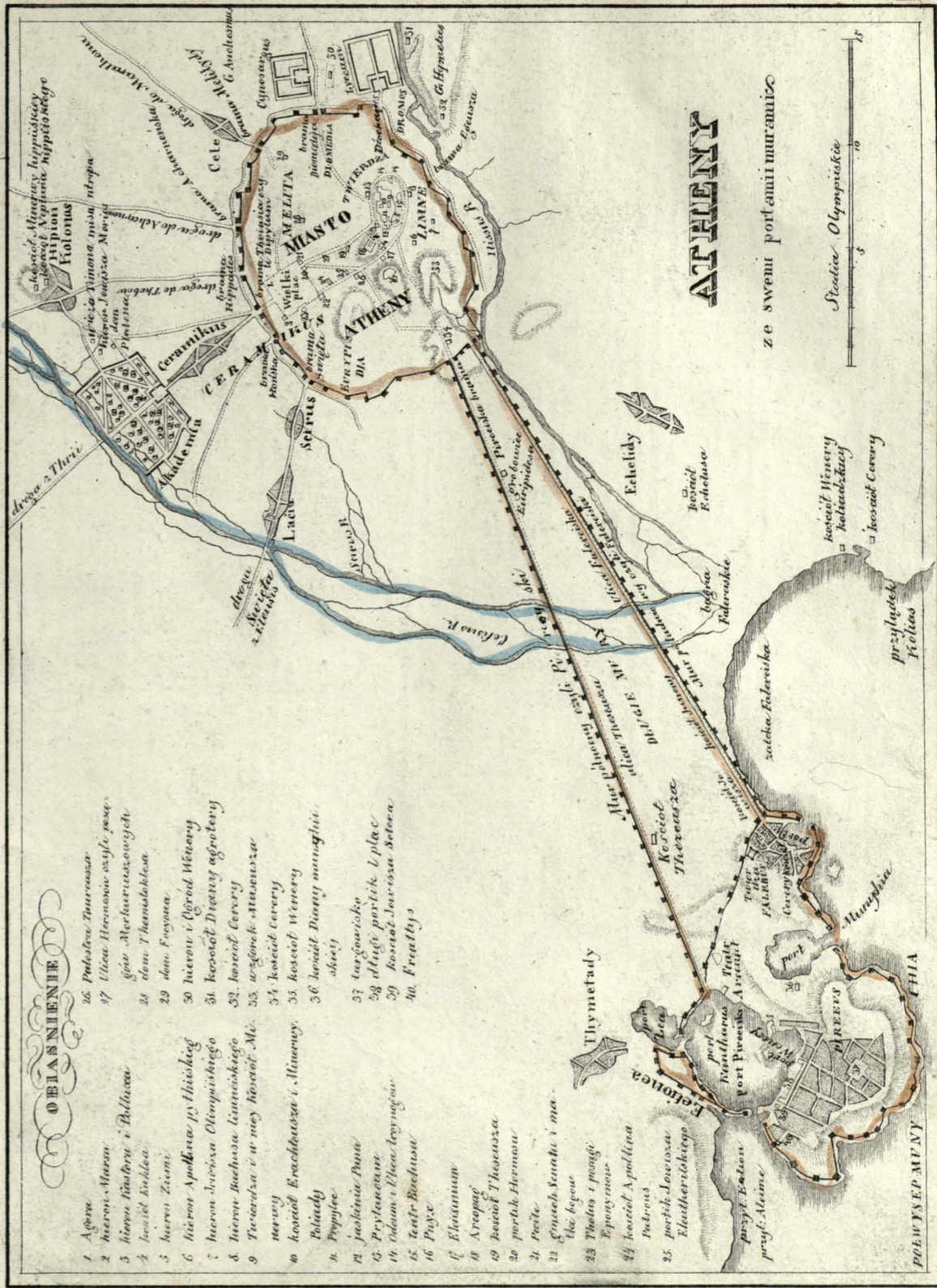
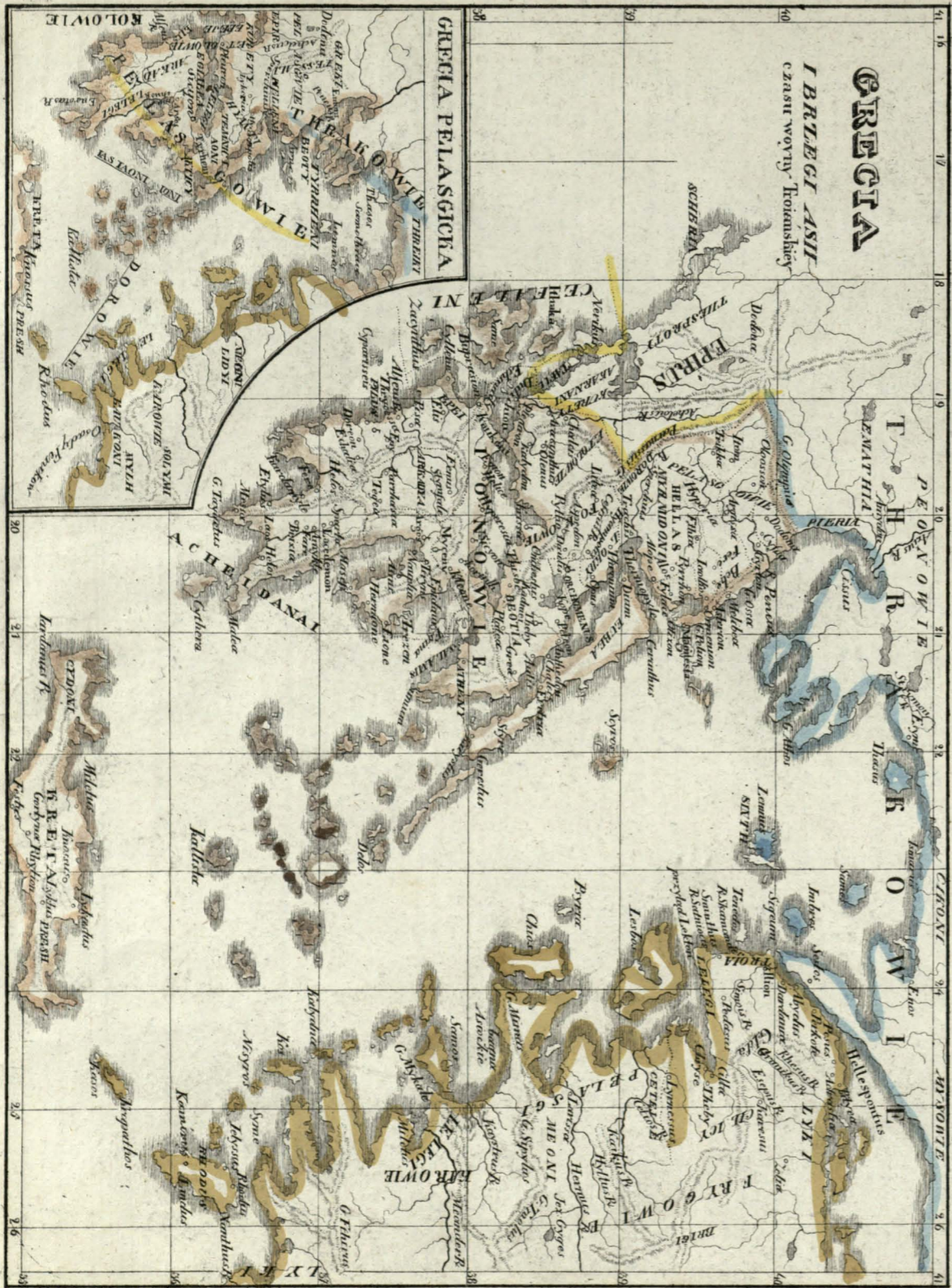
Inscr. K. 00670



W. J. ...

W. J. ...







HELLAS
czyli
GRECIA

czasie wojny peloponeskiej
Mile których 15 na stopnie
Stadia Olypijskie
100 2 3 4 5 600



SYRAKUSY

obłędnie od Ulyssysa i jego syna Polifema, i Epipola i przysięgą nadą granicach.

- 1 Kanał Marnery.
- 2 Kanał Marnery.
- 3 Kanał Marnery, obryśb granicy.
- 4 Pałac Apollinowski.
- 5 A. Agrippa.
- 6 Kanał zbudowany przez Hierona.
- 7 Pałac.

Stadia Olimpiskie

SICILIA

SIKALIA WIELKA

z obłędami
PANICKIEMI

Woicu

Sens (Lampy)


na sytytaci i licy ryżymym Szaboyam



CALLIE ALPEIKIE cyli CIAPIEJSKA: PROWINCIA Indiar: LIGURIA i kraj WENECKI



RZYMU OKOLICE








SYRIA
ASIA MNEYSZA
THRACIA ARMENIA

inne okoliczne kraje
 od Rzymian podbite



W. Siegel, 1853

W. Siegel, 1853



RZYMSKIEGO PANSTWA
 za Antoninów 161 roku ery chrześc.
 część Zachodnia łacińska

w Instyt. Litogr. Szkolnym.

w Warszawie Józef Stawinskiorył.



PANSTWO PARTHON
za Wologesow.

RZYMSKIEGO PANSTWA
za Antoninow 161 roku
część Wschodnia grecka



SWIAT ZA CZASOW JUSTINIANA

Najrozleglajsza starożytnych ziem
i naimocniejsza



w Warszawie u Instytutu Litografii i Księgarni

Włochów Ruchacz i Socypet

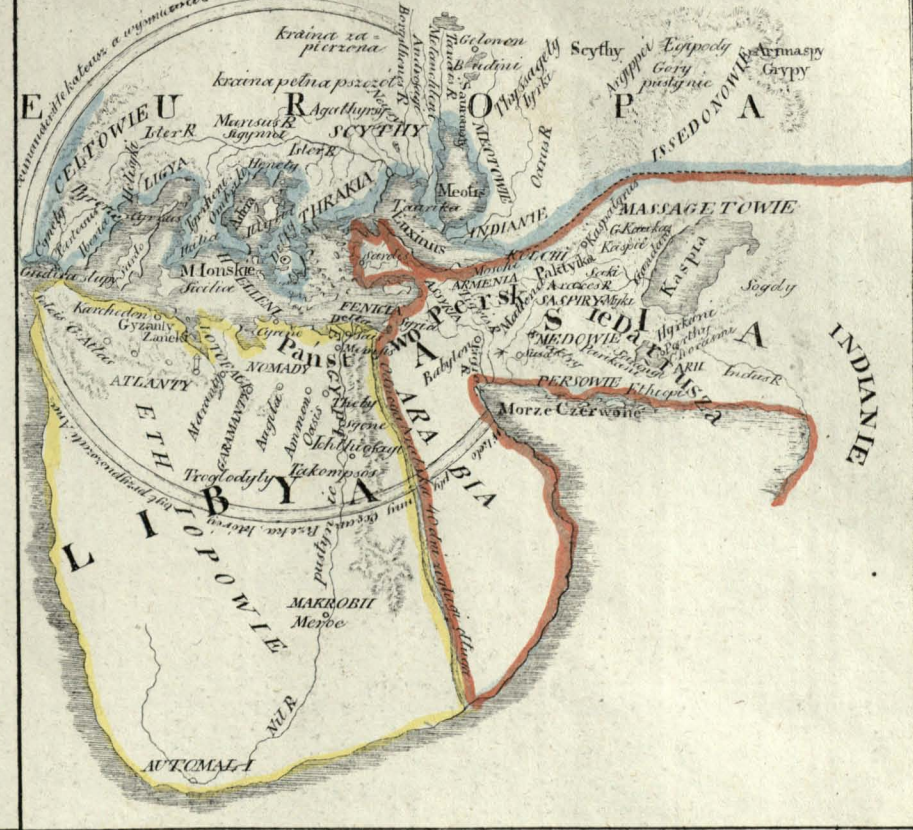
HOMER, HESIOD

ziemia obróciła OCEANEM w kółko optyczna
podzielali to mniemanie inni poeci i wszyscy Grecy do czasu wojni z Xercesem



HERODOT

Grecy tworzą sobie wyobrażenie o ziemi podług Herodot



MIESZKANIA OMAŁNA CZYLI JAJOWATA PODŁUG WYOBRAŻENIA CZASÓW ARISTOTELESA I WYPRAWY ALEXANDRA WIELKIEGO



ziemie Mieszkańców w postaci Chłamydy ERATOSTHENEŚS astronomicznie opisuje z PYTHEASZA, PATROKLESA tudzież opisania iey podług wiatrów przez TIMOSTHENEŚS



STRABO



AGRIPPA I AUGUST

rozmiarzoną ziemię skracili i ludowi rzymskiemu na widok wystawili



PTOLEMEUSZ

nieco odmieni MARINUSA i powtorzył

