

41



# Karte

VON

OST-PREUSSEN nebst PREUSSISCH LITTHAUEN





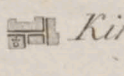

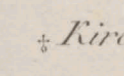

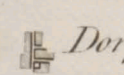

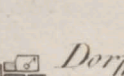

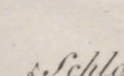

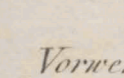

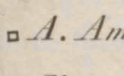

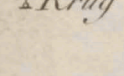



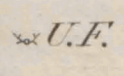

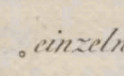

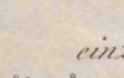

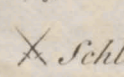
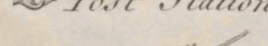



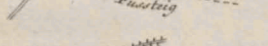

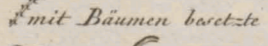
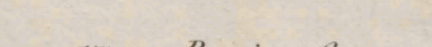
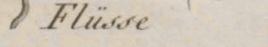
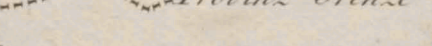
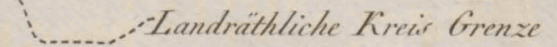

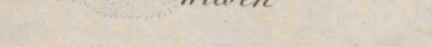
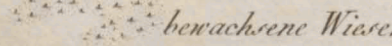

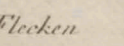
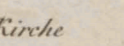
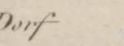

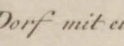



WEST-PREUSSEN nebst dem NETZDISTRICT

*aufgenommen unter Leitung des  
Königl. Preuss. Staats Ministers  
Freyherrn von Schroetter  
in den Jahren von 1796 bis 1802.*



# Erklärung der Zeichen

-  grosse Stadt       G.H. Glasschütte
  -  Kleine Stadt oder Flecken       K.O. Kalk Ofen
  -  Kirchdorf       Z. Ziegeley
  -  Kirche       H.O. Hohe Ofen
  -  Dorff mit einem Vorwerke       T.O. Theer Ofen
  -  Dorff mit einem Schloss       W.M. Wass. Mühle
  -  Schloss       E.H. Eisenhammer
  -  Vorwerk       K.H. Kupferhammer
  -  A. Amtsvorwerk       P.M. Papier Mühle
  -  Krug       W.M. Walk Mühle
  -  F.A. Forst Amt       S.M. Schneide Mühle
  -  U.F. Unterförster       W.M. Wind Mühle
  -  einzelnes Haus oder Bauerhoff       P.A. Post Amt
  -  einzelne Häuser       P.S. Post Station
  -  Schlachtfeld       L.P. Land und Palustrace
  -  Brücke       S.W. geschichtliche Wege
  -  Schleuse       F. Fährweg
  -  Teich       B.B. mit Bäumen besetzte Wege
  -  Landr. Grenze       F. Flüsse
  -  Provinz. Grenze
  -  Landrathliche Kreis. Grenze
  -  Wäsen
  -  bewachsene Wäsen
  -  morastige Wäsen
  -  bewachsene Brücher
- Ausserhalb den Grenzen.
-  F. Flecken       D.S. Dorf mit Schloss u. Kirche
  -  D. Dorf       S. Schloss
  -  D.K. Dorf mit einer Kirche       H. einzelne Häuser



3)

# ERKLÄRUNG der Landrätlichen Kreise.

Lithauen.

Westpreußen.

A. der Insterburgische Kreis

M. der Marienwerdersche Kreis

B. der Oletzkoische "

N. der Marienburgische "

C. der Schestische "

O. der Culmsche "

Ostpreußen.

P. der Michelausche "

D. der Samländische oder Schaakensche Kreis

Q. der Dirschauische "

E. der Tapiausche "

R. das Danziger Territorium

F. der Brandenburgische "

S. der Stargardische "

G. der Rastenburgische "

T. der Conitzsche "

H. der Braunsbergische "

Netz-District.

I. der Heilsbergische "

U. der Brombergische Kreis

K. der Mohringische "

V. der Inowraclawsche "

L. der Neidenburgische "

W. der Camminsche "

X. der Cronische "



4)

# DIE



# OST

# SEE

# POMMER





General-Tableau  
zur Karte von  
**ALT-OST- und WESTPREUSSEN**  
nebst dem aufgenommenen  
Trigonometrischen Netz.

Die Grundlinien des Netzes sind doppelt und die zusammen gerechneten Dreyecke stärker als die übrigen ausgezogen.  
Die Örter wo astronomische Beobachtungen gemacht worden, sind mit einem \* bezeichnet. Die mit Irregularer Rotunde  
benannten Ortszeichen, zeigen die verfallte Lage dieser Örter auf den bisherigen Karten an.



# Statistisch-Topographische Tabelle

über Ost-Preußen nebst Litthauen und West-Preußen nebst dem Netzdistrict, nach dem Zustande im Jahr 1800.

Provinzen und Landrätliche Kreise.	Flächeninhalt nach Preussischen und Geograph. M. Meilen.				Städte.	Dörfer.	Vorwerke.	Cölmische Freigüter.	Mühlen.				Bevölkerung.
	Das Ganze (qu. Wajen).	Das urbare Land.	Die Wäldungen.	Das nicht urbare Land.					Mahl.	Öl.	Papier.	Schlechte.	
Litthauen	P. 291,720. Q. 301,431.	170,925. 185,725.	51,290. 52,943.	33,311. 34,584.	20.	D. 3207. M. 24.	554.	308.	300.	14.	5.	26.	St. 54184. L. 242758. T. 396939.
A. Insterburg. Kreis.	P. 170,188. Q. 173,074.	102,524. 103,820.	26,536. 27,391.	26,847. 27,742.	10.	D. 2375. M. 20.	212.	222.	192.	12.	2.	22.	St. 39074. L. 220014. T. 263088.
B. Oletzko.	P. 50,924. Q. 52,759.	36,400. 37,573.	12,309. 12,705.	3,862. 3,946.	4.	D. 457. M. 1.	42.	30.	18.	2.	1.	1.	St. 7219. L. 53452. T. 62572.
C. Sehesten.	P. 62,014. Q. 66,097.	41,001. 42,322.	12,445. 12,846.	2,092. 2,083.	6.	D. 375. M. 3.	100.	36.	60.	-	2.	3.	St. 8269. L. 61591. T. 69860.
Ostpreußen	P. 399,896. Q. 403,599.	230,476. 237,905.	92,440. 95,420.	32,053. 33,705.	47.	D. 2723. M. 122.	1208.	284.	493.	9.	10.	36.	St. 141343. L. 328845. T. 663228.
D. Schaaken.	P. 50,333. Q. 51,955.	18,092. 18,875.	6,009. 6,120.	6,009. 7,191.	3.	D. 354. M. 2.	148.	78.	63.	-	1.	0.	St. 6254. L. 42226. T. 106387.
E. Tapiau.	P. 48,200. Q. 49,753.	22,572. 23,229.	16,539. 16,000.	7,573. 7,847.	4.	D. 460. M. 7.	122.	113.	74.	3.	-	3.	St. 7469. L. 61711. T. 69474.
F. Brandenburg.	P. 53,440. Q. 55,192.	32,454. 33,479.	11,944. 11,008.	4,124. 4,256.	7.	D. 566. M. -	336.	43.	74.	1.	4.	8.	St. 11937. L. 59266. T. 68627.
G. Rastenburg.	P. 44,865. Q. 43,214.	29,562. 30,515.	9,735. 10,100.	1,850. 1,909.	7.	D. 517. M. -	290.	1.	56.	3.	-	3.	St. 14937. L. 59266. T. 71281.
H. Braunsberg.	P. 29,576. Q. 30,426.	19,186. 19,804.	6,984. 7,209.	0,971. 1,002.	5.	D. 180. M. -	30.	3.	32.	-	1.	4.	St. 15368. L. 35314. T. 49077.
I. Heilsberg.	P. 46,205. Q. 47,094.	30,444. 31,425.	11,730. 12,128.	1,679. 1,733.	7.	D. 325. M. -	85.	17.	37.	-	1.	4.	St. 14494. L. 49929. T. 64416.
K. Mohrungen.	P. 57,750. Q. 59,611.	37,094. 38,229.	16,644. 16,148.	1,710. 1,771.	8.	D. 405. M. 22.	161.	21.	85.	1.	2.	24.	St. 12874. L. 67742. T. 80616.
L. Neidenburg.	P. 63,667. Q. 63,719.	41,091. 42,415.	12,636. 13,004.	7,891. 8,083.	6.	D. 376. M. 31.	30.	8.	54.	1.	1.	8.	St. 7287. L. 46162. T. 55450.
Westpreußen	P. 379,878. Q. 392,125.	252,079. 260,206.	86,613. 89,403.	24,809. 25,599.	47.	D. 2142. M. 901.	1297.	143.	578.	5.	17.	80.	St. 147306. L. 520145. T. 696654.
M. Marienwerder.	P. 27,294. Q. 28,173.	18,661. 19,262.	6,531. 6,555.	1,056. 1,090.	7.	D. 126. M. 2.	187.	12.	27.	-	2.	1.	St. 8873. L. 32317. T. 43490.
N. Marienburg.	P. 37,466. Q. 38,673.	22,049. 22,822.	4,532. 4,678.	0,995. 0,934.	6.	D. 356. M. 1.	62.	38.	67.	1.	-	-	St. 31392. L. 80923. T. 112618.
O. Culm.	P. 44,861. Q. 46,307.	34,807. 36,920.	5,106. 5,270.	3,311. 3,447.	7.	D. 391. M. 27.	272.	24.	108.	-	1.	2.	St. 5028. L. 23335. T. 31998.
P. Michellau.	P. 41,716. Q. 43,060.	28,734. 29,681.	9,601. 9,910.	2,182. 2,232.	8.	D. 223. M. 170.	152.	3.	78.	1.	3.	12.	St. 7360. L. 23528. T. 31998.
Q. Dirschau.	P. 51,068. Q. 52,714.	27,809. 28,705.	14,738. 15,210.	6,932. 7,155.	4.	D. 303. M. 195.	158.	28.	83.	2.	7.	7.	St. 10492. L. 51030. T. 61537.
R. Danzig. Gebiet.	P. 14,170. Q. 14,626.	9,948. 10,208.	1,632. 1,705.	0,543. 0,560.	2.	D. 114. M. 18.	6.	14.	17.	-	-	-	St. 46213. L. 22963. T. 73178.
S. Stargard. Kreis.	P. 66,409. Q. 68,530.	44,060. 45,480.	15,875. 16,586.	4,060. 4,190.	3.	D. 303. M. 241.	238.	15.	83.	-	2.	17.	St. 8457. L. 34764. T. 63221.
T. Conitz.	P. 96,894. Q. 100,017.	59,091. 60,996.	28,758. 29,685.	5,811. 5,998.	8.	D. 324. M. 247.	222.	9.	115.	1.	2.	41.	St. 10931. L. 56372. T. 67324.
Netz-District	P. 215,338. Q. 220,216.	136,519. 140,713.	51,850. 53,321.	20,080. 20,727.	47.	D. 923. M. 159.	709.	42.	478.	2.	8.	51.	St. 35073. L. 184209. T. 219284.
U. Bromberg.	P. 43,530. Q. 44,778.	24,541. 25,332.	16,136. 16,636.	1,789. 1,840.	9.	D. 242. M. 90.	154.	22.	101.	1.	2.	9.	St. 1112. L. 39255. T. 59897.
V. Inowraclaw.	P. 38,904. Q. 40,158.	27,823. 28,720.	7,393. 7,857.	2,109. 2,176.	10.	D. 283. M. 33.	203.	1.	137.	-	-	1.	St. 7400. L. 32464. T. 39897.
W. Cammin.	P. 59,514. Q. 61,492.	38,593. 39,857.	12,889. 12,683.	7,549. 7,704.	12.	D. 216. M. 20.	193.	4.	110.	1.	1.	13.	St. 5707. L. 37929. T. 60909.
X. Grene.	P. 71,540. Q. 73,846.	45,562. 46,824.	15,832. 16,542.	8,603. 8,942.	13.	D. 182. M. 16.	159.	15.	130.	-	3.	26.	St. 12826. L. 55291. T. 68417.
Total Summe aller Provinzen.	P. 1275,878. Q. 1317,011.	798,798. 824,549.	282,493. 291,429.	110,844. 114,415.	161.	D. 8995. M. 1206.	3568.	777.	1831.	30.	40.	219.	St. 378103. L. 1635503. T. 2023608.

## Anmerkungen zu der Statistisch-Topographischen Tabelle.

Die Berechnung des Flächeninhalts umfasst die wichtigsten generellen Rubriken. Der Quadratinhalt der Seen und Ströme ist in der ersten Columne mit in Rechnung gebracht; er beträgt für Litthauen 27,200, für Ostpreußen 35,386, und für den Netzdistrict 3,089, also überhaupt 65,675, geograph. M. Meilen. Die Größe einer geograph. Meile ist, nach den Resultaten der neuesten Französischen, der Peruanischen und der wies- und Mediatstädte der alten Lappländischen Grenzbesetzung, zu 250000 Rheinl. Fuß angenommen. In der Rubrik der Städte sind die Immediate- und Mediatstädte zusammen gerechnet. Die Columnen der Dörfer und Vorwerke enthalten nicht nur alle eigentlich sogenannte königliche, adeliche, cölmische, städtische und gemischte Ortschaften, sondern auch diejenigen, welche durch die Namen adeliche Güter von den übrigen adelichen Besitzungen abgeändert zu werden pflegen, da sie ebenfalls außer der Dörfer oder Vorwerke, oder beides zugleich sind. Dagegen haben diejenigen Cölmischen und Freigüter, welche als topographische Einheiten auf der Karte erscheinen, und nicht in Cölmischen oder gemischten Dörfern enthalten sind, eine besond. der Columne erhalten; zu den Freigütern sind alle Erbpachtgüter, alle emphyteutische, Cämmer- und Hospitälgüter und Brehöfe, sie mögen adeliches oder bürgerliches Eigenthum seyn, gerechnet worden. In der Columne der Dörfer beziehet die Unterabtheilung die Neuanstellungen, Pflanzungen und Colonien; die Signatur M. vereinigt durchgängig alle 3 Arten, weil sie in Wesentlichen verwandte Begriffe sind; unter Postcolonien versteht man die alten Colonia-Etablissements im Bezirk der Westpreuß. Wäldungen. — Einzelne liegende Bauerhöfe, welche aus Mangel an Raum nicht aufgeführt sind. — Die Bevölkerungstabelle enthält 1. die Einwohner der Immediatestädte, mit Einschluß der Ausländer im Militair, ihrer Frauen und Kinder (St.) 2. die Einwohner des platten Landes mit Einschluß der Contingenten und der Mediatstädte (L.) und 3. die Summe von beiden Abtheilungen (T.). — Das ehemalige Danziger Gebiet ist, zur Vergleichung mit dem gegenwärtigen Zustande, durchgängig von dem Dirschauschen Kreise abgeändert.







B  
R  
N  
M  
M  
E  
R  
E  
P  
O  
N





**Anmerkung**

Der Bromberger- oder Netz- Canal verbindet die Flußgebiete der Weichsel, Oder und Elbe. Die erste Idee zu dessen Anlegung gab der pommersche Landbaumeister Jawein dem geheimen Finanz- Rath von Brenckenhoff, der solche im März 1772 dem Könige Friedrich II vorlegte. Den 1<sup>ten</sup> März 1773 ward unter der Direction des  $\pi$  von Brenckenhoff der Bau angefangen, und im September 1774 schon die Schifffarth eröffnet. Die Länge des Canals von der Netze bis zur Brahe beträgt 96 $\frac{1}{2}$  rheinf. Ruthen, die untere Breite desselben 24-30, die obere 50 Fufs. Die Schluessen der ersten Anlage, 10 an der Zahl, waren alle von Holz; eine lag bei Bromberg an der Brahe, zur Staunung des Wassers für die dortigen Mühlenwerke. Der baufällige Zustand aller Schluessen, die Verschläm- mung und Versandung des Canal-Bettes machten hiernächst eine Haupt-Reparatur, so wie ueberhaupt eine Verbesserung der ursprünglichen Anlage nothwendig. 6 Schluessen wurden nun von Mauerwerk, 3, des tiefen Torf- Bruchs wegen, von Holz, also in allen 9 Schluessen, gebauet. Die IX<sup>te</sup>, auf der grossen Straße, ist eine doppelte Schleuse; und dort gehet eine eiserne Bruecke ueber den Canal. Der Bau dieser Schluessen, die Vertiefung und Aufraemung des Canal-Bettes, Befestigung und Bepflanzung der Ufer und die Anlage der Colonisten-Etablissements, welche laengst demselben fortgeführt worden sollten, sind unter der provincial Administration des Staats-Ministers, Freiherrn von Schroetter, und der besondern Direction des Kriegs- und Domainen-Raths Peterson vom Julius 1799 ab, unter der Re- gierung der Könige Friedrich Wilhelm II, und Friedrich Wilhelm III, ausgeführt worden. Die Kosten des ersten Bau's unter Friedrich II, betragen 740,000  $\text{rfl}$ , der letzte Bau, mit der gaentzlichen Aufraemung des Canals und den uebrigen Anlagen, 523,000  $\text{rfl}$ . Die Anlegung eines Traidel-Steigs laengst dem Canal, die vollige Bepflanzung des- selben, Einschliesung mit Colonisten-Etablissements, und Grabung eines zweien Speise-Canals aus der Brahe, sind durch den letzten Krieg und dessen Folgen unterbrochen worden.



**Profil**  
 Von dem Bromberger Canal und dem Gefälle der Schiff-Schluessen auf demselben.



**Anmerkung**  
 Die IX<sup>te</sup> Schleuse liegt auf der Brahe und dienen Bromberger Mühlen das Gefälle zu halten.  
 \* Bedeutet eine Mauer-Schleuse.  
 78 Fufs Gefälle vom höchsten Punkte des Canals bis auf den niedrigsten Punkt der Brahe.

# P O M M E R N DIE NEUMARK





### DIE STADT KÖNIGSBERG

wird eingetheilt in 3 Polizei-Inspectionen - Kreise:

- 1 dem Altstädtchen, so roth
- 2 Löbenichtschen, so gelb, und
- 3 Kneiphofschen, so grün illuminirt ist;

und in 48 Bezirke, welche durch römische Zahlen angedeutet sind.

#### KIRCHEN SIND:

- |                         |                          |                                |
|-------------------------|--------------------------|--------------------------------|
| A die neue Rossgartsche | G die Festungskirche     | N die Französisch reformirte   |
| B Tragheimer            | H der Dohm               | O Sackheimsche                 |
| C Pohnische             | I die Deutsch reformirte | P Katholische                  |
| D Menoniten             | K Löbenichtsche          | Q Haberbergische               |
| E Schlosskirche         | L Hospital Kirche        | R St. Georgen Hospital Kirche. |
| F Altstädtische         | M Rossgartsche           |                                |

#### oeffentliche Gebäude


- |                          |                             |                         |
|--------------------------|-----------------------------|-------------------------|
| in der Altstadt          | g2 Pauperhaus Platz         | auf der Neuen Sorge     |
| a Gemeinde Garten        | h Bischofshof               | o General Landchaft     |
| b Funkerhof              | i Börse                     | p Jagerhof              |
| c Kathhaus               | im Löbenicht                | q Königliche Bibliothek |
| d Schule                 | k Gemeinde Garten           | r Waisenhaus            |
| im Kneiphof              | l Schule                    | in der Vorstadt         |
| e Rathhaus und Funkerhof | m Collegium Fredericianum   | s St. Georgen Hospital  |
| f Gemeinde Garten        | n auf der Burgfreiheit      | t auf den Rossgarten    |
| g Collegium Albertinum   | n deutsch reformirte Schule |                         |

#### Bemerkung

der veränderten Strassen Benennungen:

- |                                                                     |                                                |
|---------------------------------------------------------------------|------------------------------------------------|
| auf der Burgfreiheit                                                | auf dem Anger                                  |
| die Theater Strasse hieß sonst Kehrweider Gasse                     | 30 Quer Spächer Gasse hieß sonst Magazin Gasse |
| der Parade und Theater Platz sonst Königs Garten                    | auf dem Sackheim                               |
| der Berg Platz sonst am schiefen Berge                              | sonst 30 Brandstraße                           |
| in der Altstadt                                                     | 30 Wall Gasse sonst 20 Brandstraße             |
| die Koocken Gasse hieß sonst Koggen Strasse                         | Garten Gasse so auf Moll Gasse                 |
| auf der Laack                                                       | auf dem Ross Garten                            |
| der Kirchenberg sonst Kneippdamm                                    | Schwamm Gasse so auf der Neuen Sorge           |
| auf den Steindamm                                                   | auf der Neuen Sorge                            |
| der Heumarkt sonst Grosse Büttel Platz                              | steile Gasse so auf Moll Gasse                 |
| der Strohmart sonst Kleine Büttel Platz                             | im Kneiphof                                    |
| die Wiese sonst Grüne Wiese                                         | Quai sonst der Gang am Pregel hinter Negelin   |
| auf den Tragheim                                                    | Pregel Gasse so auf blaue Thurm Gasse          |
| Jacobs Gasse sonst Pladder Gasse                                    | Dohm Strasse so auf Kneiph. Kirch Strasse      |
| dritte Fluss Gasse sonst Strasse am Fluss                           | auf der Vorstadt                               |
| Tafelmarkt sonst Finkcher Platz                                     | Synagogen Gasse sonst Schmierlings Damm        |
| Tragheimische Kirchen Gasse sonst das schwarze Meer das Mühlreich   | Hospital Damm sonst Korintin Damm              |
| im Löbenicht                                                        | Thomas Gasse sonst Flinzen Gasse               |
| München Gas. mit einem Theil der Altstadt Lang G. sonst Krume Gräbe | Viechmarkt sonst Pferde Markt                  |
| die Kleine Pregel Gasse sonst Kerns Gasse                           | Neue Damm sonst Millionen Damm                 |


**Grundriss**  
 der  
**Haupt und Residenz Stadt**  
**KÖNIGSBERG**  
 nach der neuen polizeilichen Eintheilung  
 und den jetzt revidirten Strassenbenennungen  
 zusammengetragen im Jahr  
 1800.  
 gezeichnet v. Paulus Schmidt in Berlin.



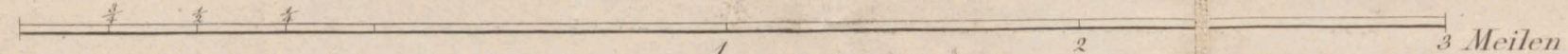


51


Vier geographische Meilen deren 15 auf einen mittlern Breitengrad gehen



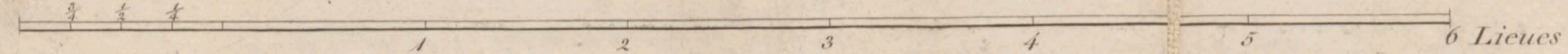
Vier preussische Meilen von 2000 rheinländischen Ruthen



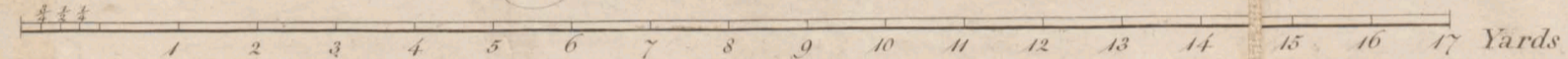
Vier oesterreichische Meilen von 4000 Wiener Klafter




Sieben französische Lieues deren 25 auf einen mittlern Breitengrad gehen



18 englische Meilen von 1760 Yards



28 russische Werste von 1500 Arschinen



Large vertical text 'DIE OSTSEE' and 'Die Havel' written across the map area.

Gränze zwischen Ost u. West Preussen

# Das Curische Haß



6

A

D

Forst

Große

Baum Wald

Königlich

Druckensche

Forst

der Iszernmökensche

Waromische

Forst

Neuhäuser

Forst

Waldau

Regen

Obitten

Heiligenwalde

Poppen

Worren

Worren

Worren

Worren

Worren

Worren

Worren

Worren

Worren

Worren

Worren

Worren

Worren

Worren

Worren

Leipensche

Forst

Nickelsdorf

Gründau

Nickeln

Nickeln

Nickeln

Nickeln

Nickeln

Nickeln

Nickeln

Nickeln

Nickeln

Nickeln

Nickeln

Nickeln

Nickeln

Nickeln

Nickeln

Nickeln

Nickeln

Nickeln

Nickeln

Nickeln

A

Die

Mupiau

Forst

die Vorwald

die Vorwald

die Vorwald

die Vorwald

die Vorwald

die Vorwald

die Vorwald

die Vorwald

die Vorwald

die Vorwald

die Vorwald

die Vorwald

die Vorwald

die Vorwald

die Vorwald

die Vorwald

die Vorwald

die Vorwald

die Vorwald

die Vorwald

Wchlau

Patzdorf

Wchlau

Patzdorf

Wchlau

Patzdorf

Wchlau

Patzdorf

Wchlau

A

die

Astrawischkensche

Forst

die

Forst

die

Forst

die

Allenburg

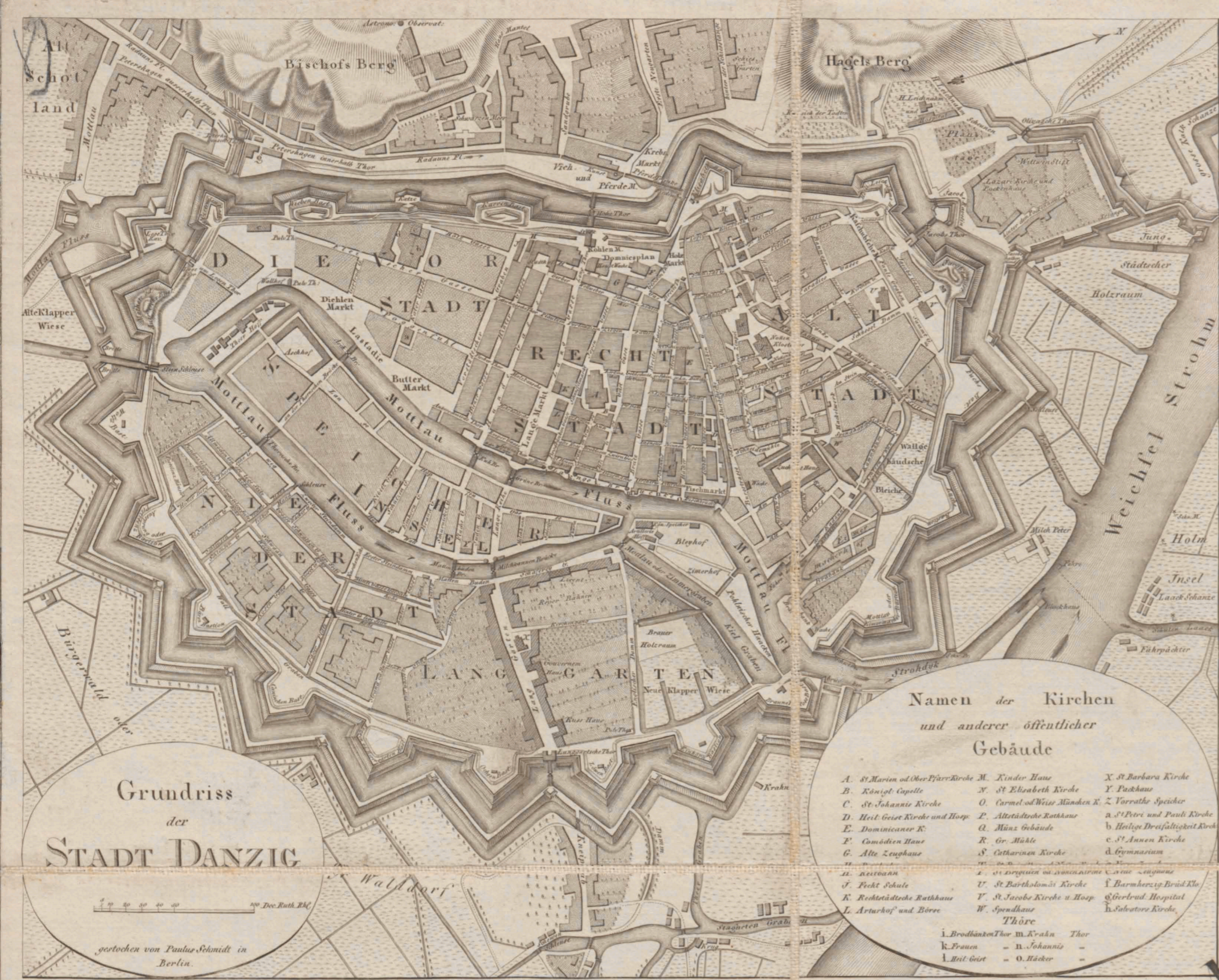
Allenburg

G

G







Grundriss  
der  
STADT DANZIG

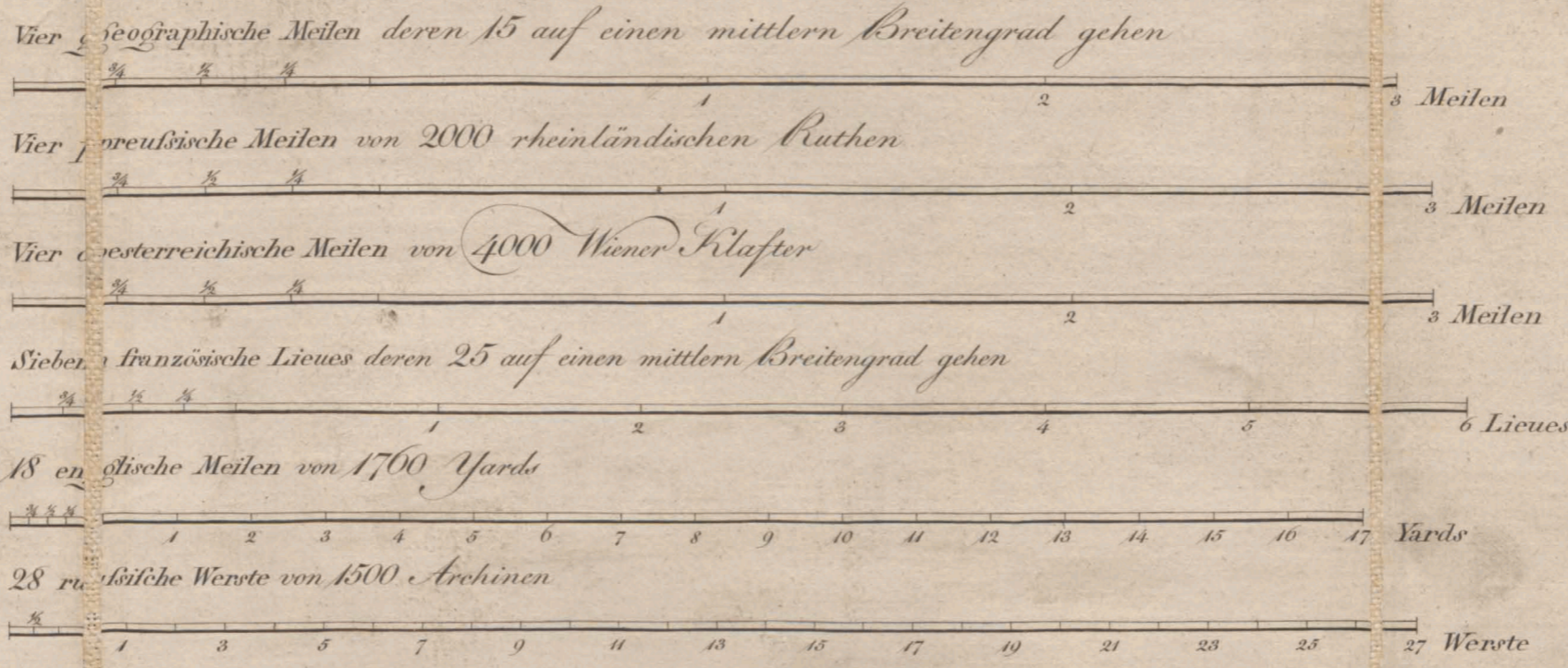
gestochen von Paulus Schmidt in  
Berlin

- Namen der Kirchen  
und anderer öffentlicher  
Gebäude
- |                                     |                                |                                  |
|-------------------------------------|--------------------------------|----------------------------------|
| A. St. Martin oder Ober-Pfarrkirche | M. Kinder Haus                 | X. St. Barbara Kirche            |
| B. Königl. Capelle                  | N. St. Elisabeth Kirche        | Y. Pothhaus                      |
| C. St. Johannis Kirche              | O. Carmel oder Weiss Münden K. | Z. Vorkath. Speicher             |
| D. Heil. Geist Kirche und Hosp.     | P. Altstadtische Rathhaus      | a. S. Peter und Pauli Kirche     |
| E. Dominicaner K.                   | Q. Münz Gebäude                | b. Heilige Dreifaltigkeit Kirche |
| F. Comödien Haus                    | R. Gr. Mühle                   | c. St. Annen Kirche              |
| G. Alte Zeughaus                    | S. Catharina Kirche            | d. Gymnasium                     |
| H. Rathhaus                         | T. St. Marien Kirche           | e. St. Marien Kirche             |
| I. Fisch Schule                     | V. St. Bartholomäi Kirche      | f. Barnabertige Brüd. Klo.       |
| K. Rechtshänd. Rathhaus             | W. St. Jacobs Kirche u. Hosp.  | g. St. Lud. Hospital             |
| L. Artshof und Börs                 | W. Spandhaus                   | h. Salvator Kirche               |
- Thöre  
 I. Brodthor m. Kr. an Thor  
 K. Frauen - u. Johannis -  
 L. Mit. Thor - O. Mäcker -





# N E U O S T P R E U S S E N







S U D E T E N

Map showing various locations and regions including: Adelwald, Zokollin, Krojauke, Lobten, Luchowo, Mroezu, Nackel, Chodzielen, Margonin, Gollancz, Budzin, and Znin. The map also features numerous smaller place names and geographical features like forests and rivers.



**Anmerkung:**  
Diese Section war zu Ende des Jahres 1700 schon bis zur dritten Section im Kupferstich angeführt. Die im folgenden Jahr durch den Titeln Friede bestätigte, und hier beschränkte neue Grenzen des Territorii der Stadt Danzig hat die Veränderung bewirkt, daß nun die mit einem Stern beschränkte 2 Q, und 3 R, über auf die Section III. angeführte Bestimmung ganz verlassen, und als gar nicht vorhanden anzusehen sind.

Die Frische Hafl  
Nehring

DANZIG  
R Q R R Q

Dirschau  
Q

N

K

H

Komol  
Lindenburgische Komol  
Tschelische Komol

S  
Schwetz

Mauswerder  
Komol

Rosenburg  
Komol  
Adelicher Wald

R  
Komol

I  
Komol

W  
Komol

T  
Komol

M  
O  
Rehden

M  
O  
Strasbourgische Komol

P  
Komol

L  
Komol



Spirding See auch Schnardewie genannt

Rosche oder Warschau See

Breitenheide

Johannisburg

Biella

Szczuczyn

G

R

E

N

Z

E

M

I

T

Rayorod

Handwritten mark resembling the number 11.