




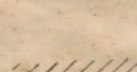





Karte von Litauen

-  Ehemalige russisch-deutsche Staatsgrenze.
-  Russische Gouvernementsgrenzen.
-  Russische Kreisgrenzen.
-  Grenzen des deutschen Okkupationsgebietes Obost.
-  Vermutliche Grenzen des neuen Staates Litauen.
-  Ethnographisch-litauisches Gebiet.
-  Eisenbahnen.

Maßstab 1 : 1 500 000.

24° östlich von Greenwich