




Гравир. Копп. Гол. Сутманъ. Лиса и прес. предъ Чин. Висновскъ. Сербъ Гол. Лисовскъ.

1:100,000

Империалъ. по редовности. 1865-1866.







Грав. конт. вост. края Росс. им. и гор. Чин. Загорскъ и Пинскъ 5^е отд. чин. Копеев, Соколовъ и Васильевъ. Выпускъ 41. Чин. Загорскъ и Пинскъ 5^е отд. чин. Копеев, Соколовъ и Васильевъ. 1863.





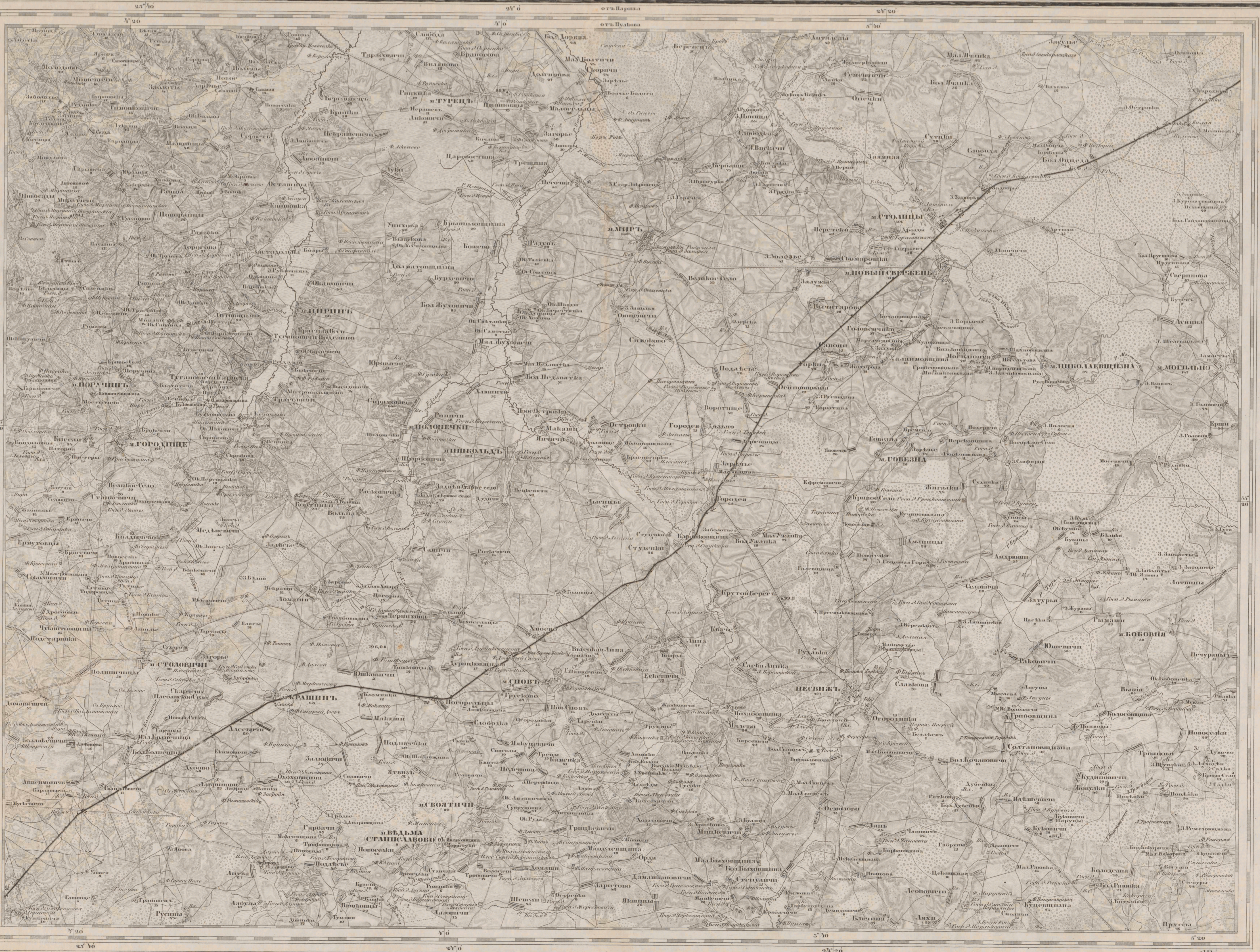






Третье издание карты по данным 1865 года. Издание 1865 года.

Восточная часть карты.





Титул. листъ восточной части Рядовъ 1-го и 2-го изд. 1865 г. и 3-го изд. 1867 г. по рис. Коновъ. Восточная часть Рядовъ.







Генеральный штабъ Императорскаго Вѣдомства Военнаго Генералъ-штаба, 1867 г.

Въспомогательная карта къ Генеральному плану, 1867 г.

Шкала: 1:100,000

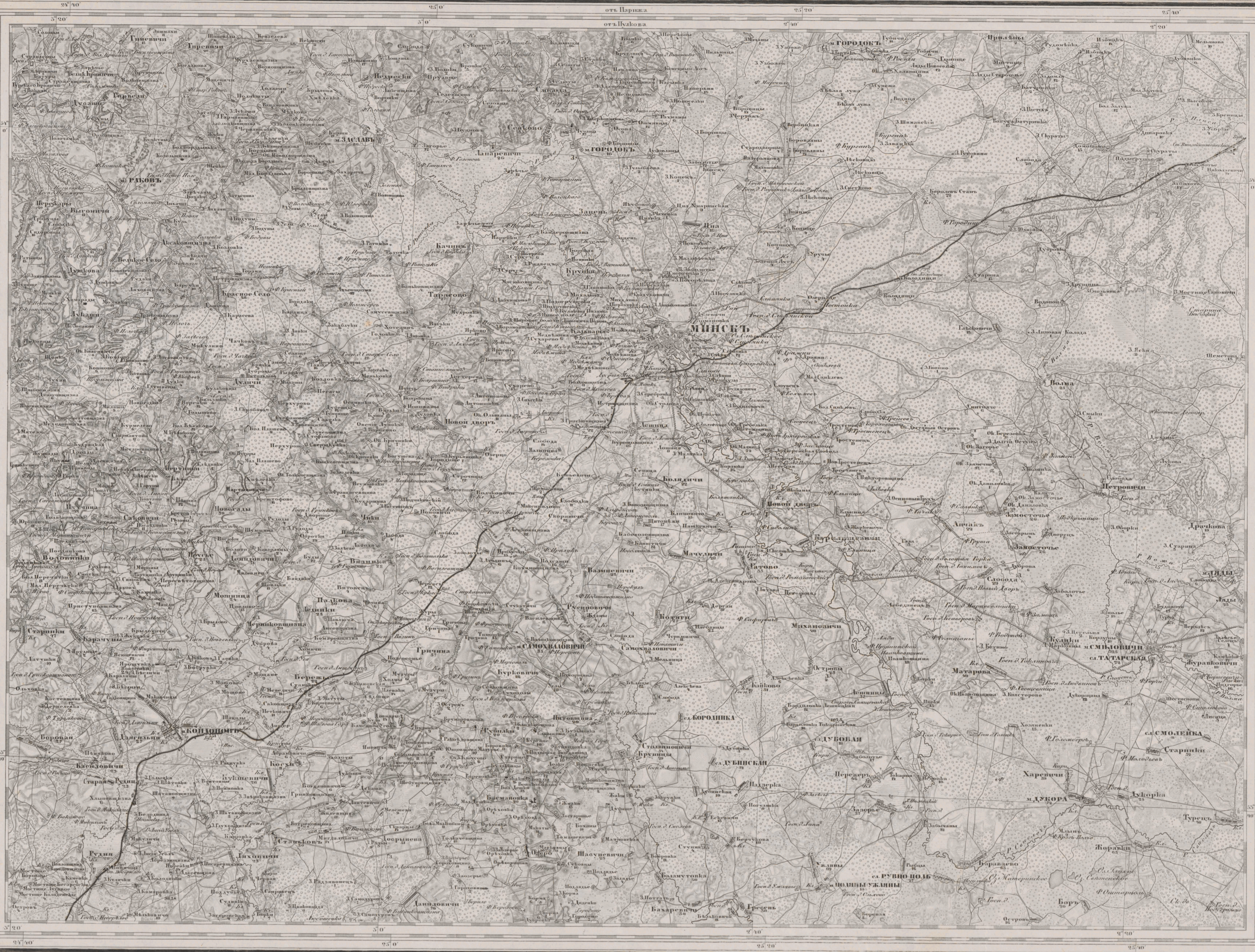




Гравирована в Санкт-Петербургѣ, въ Типографіи Императорскаго Вѣдомства Военнаго Генералъ-Адмирала, въ 1867 г.

Въ Санкт-Петербургѣ, въ Типографіи Императорскаго Вѣдомства Военнаго Генералъ-Адмирала, въ 1867 г.







Генералъ Леопольдъ Фридрихъ фонъ Штернъ и Генералъ Леопольдъ Фридрихъ фонъ Штернъ.

Витязь отъ Чина. Купцовъ.





Городы Гродно, Вильна и Свалок, а также все селенныя мѣста и деревни.

Въсходы солнца и заходы луны.

Историческая карта по планамъ 1865-66 и 1872 г.

1 2 3 4 5 6 7 8 9 10 11 12 13 14 15 16 17 18 19 20 21 22 23 24 25 26 27 28 29 30 31 32 33 34 35 36 37 38 39 40 41 42 43 44 45 46 47 48 49 50 51 52 53 54 55 56 57 58 59 60 61 62 63 64 65 66 67 68 69 70 71 72 73 74 75 76 77 78 79 80 81 82 83 84 85 86 87 88 89 90 91 92 93 94 95 96 97 98 99 100