


Teo. Anis.



Inv. 03233

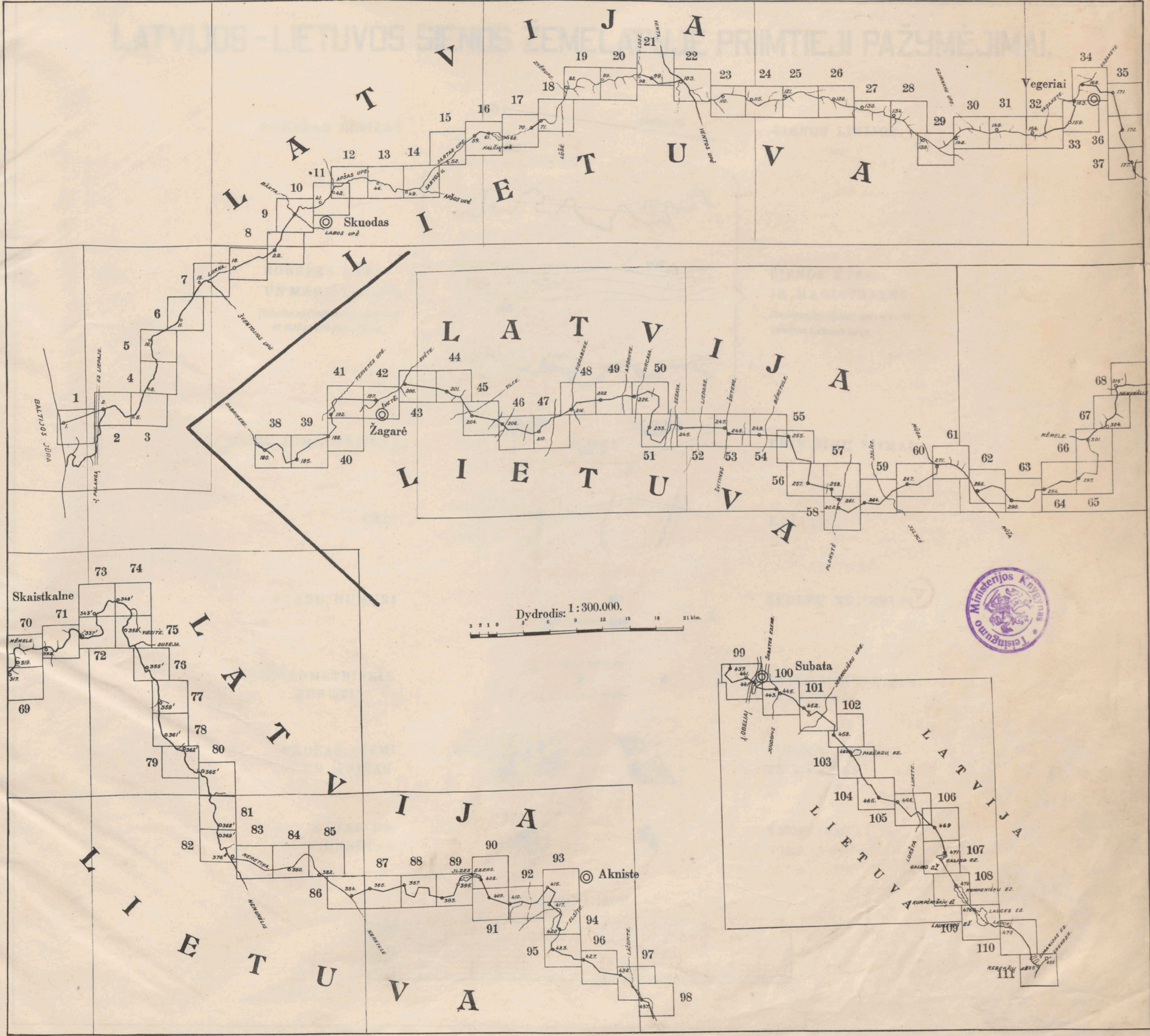
4333

Lietuvos-Latvijas sienos žemėlapis

G1

Jespiests A. Ošiņa un P. Mantnieka kartografiskā iestādē, Rīgā.


LATVIJOS - LIETUVOS SIENOS ŽEMĒLAPIO APŽVALGOS LAPAS.



Dydrodis: 1 : 300.000.
3 2 1 0 3 6 9 12 15 18 21 km.

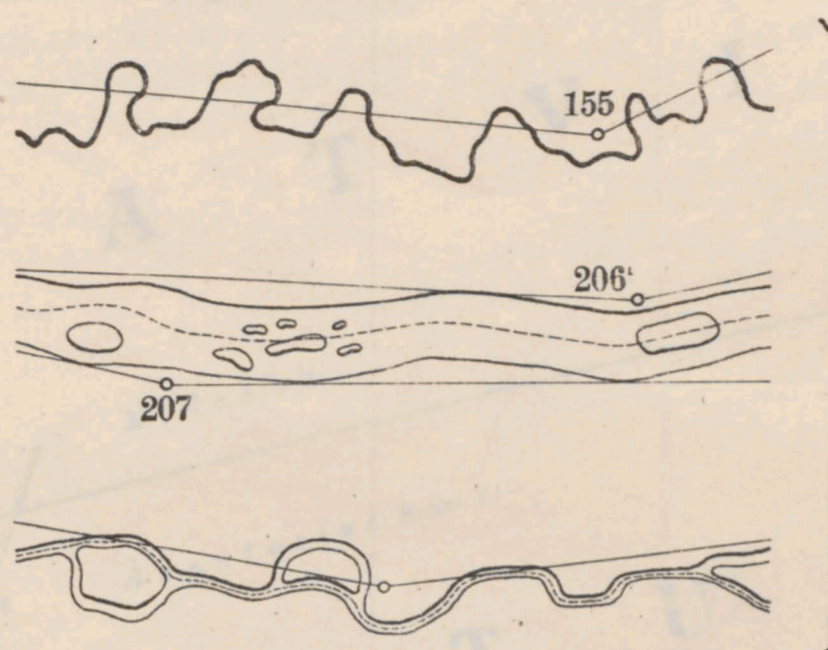
LATVIJOS - LIETUVOS SIENOS ŽEMELAPYJE PRIIMTIEJI PAŽYMĒJIMAI.

ROBEŽAS LĪNIJAS



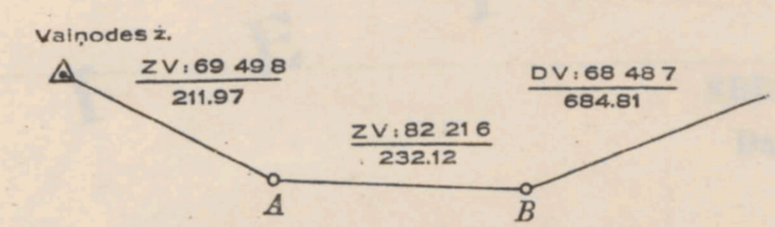
SIENOS LINIJOS

ROBEŽAS UPES
UN MAĢISTRĀLES
*Robežas apzīmējumi pa upes vidu
ar sarkanu rauslītu līniju.*



SIENOS UPĒS
IR MAGISTRALĒS
*Sienos pažymėjimai upės viduriu
raudona taškuote linija*

SAISTIJUMA GĀJIENI




PRIRIŠIMU ĒJIMAI

CEĻI



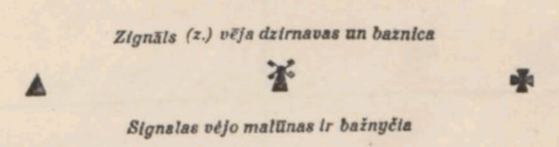
KELIAI

STABU NUMURI



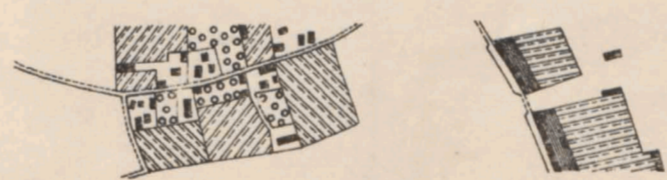
STULPŪ NUMERIAI

TRIGONOMETRISKIE
PUNKTI



TRIGONOMETRINIAI
PUNKTAI

SĀDŽAS, CIEMI
UN MUIŽAS



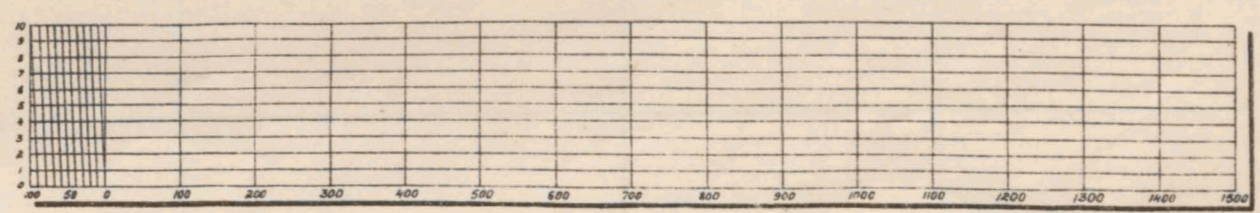
SODŽIAI, KAIMAI
IR DVARAI

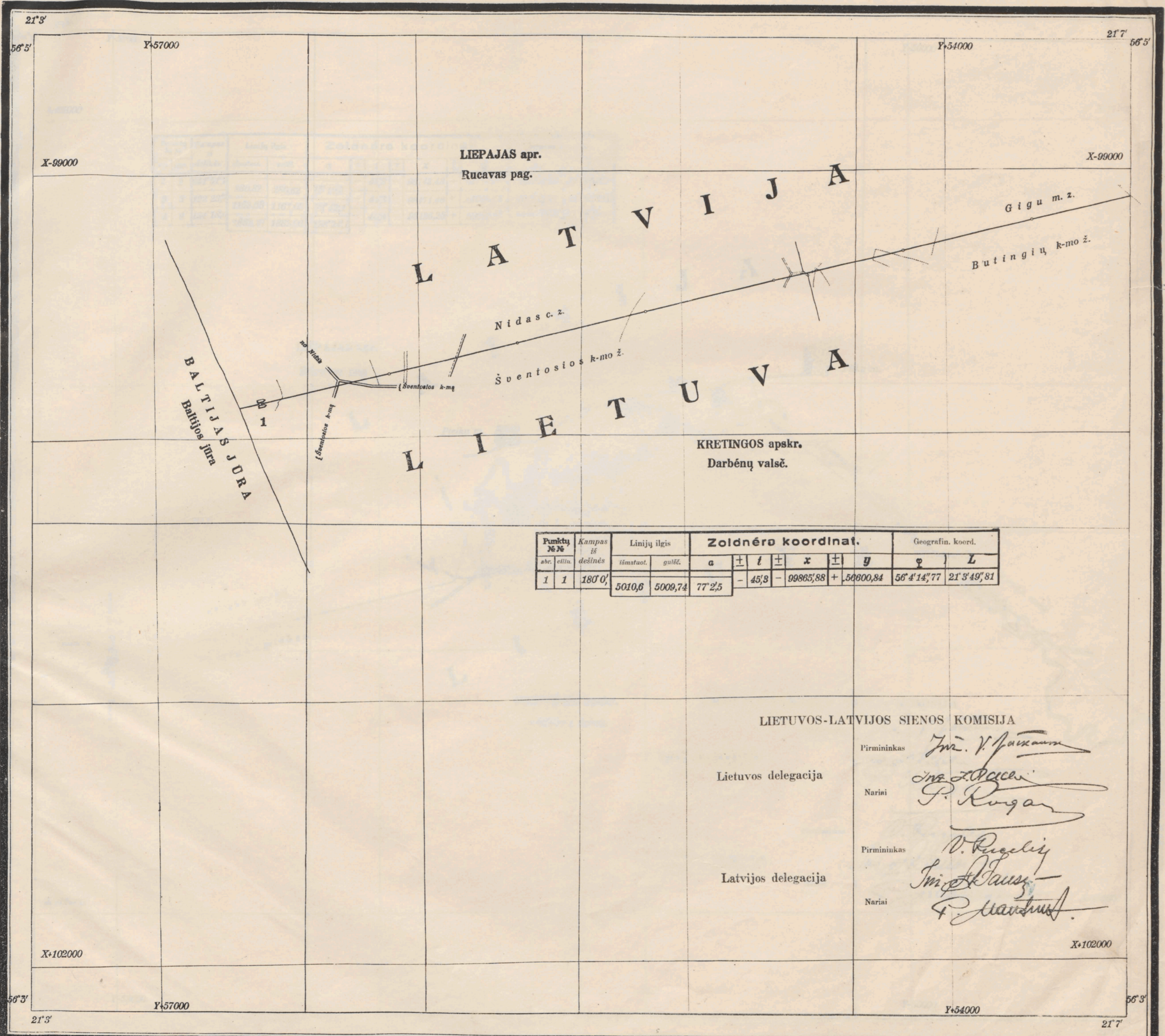
MĀJAS UN
VIENSĒTAS



VIENKIEMIAI IR
VIENSĒDŽIAI

DYDRODIS 1:10.000.

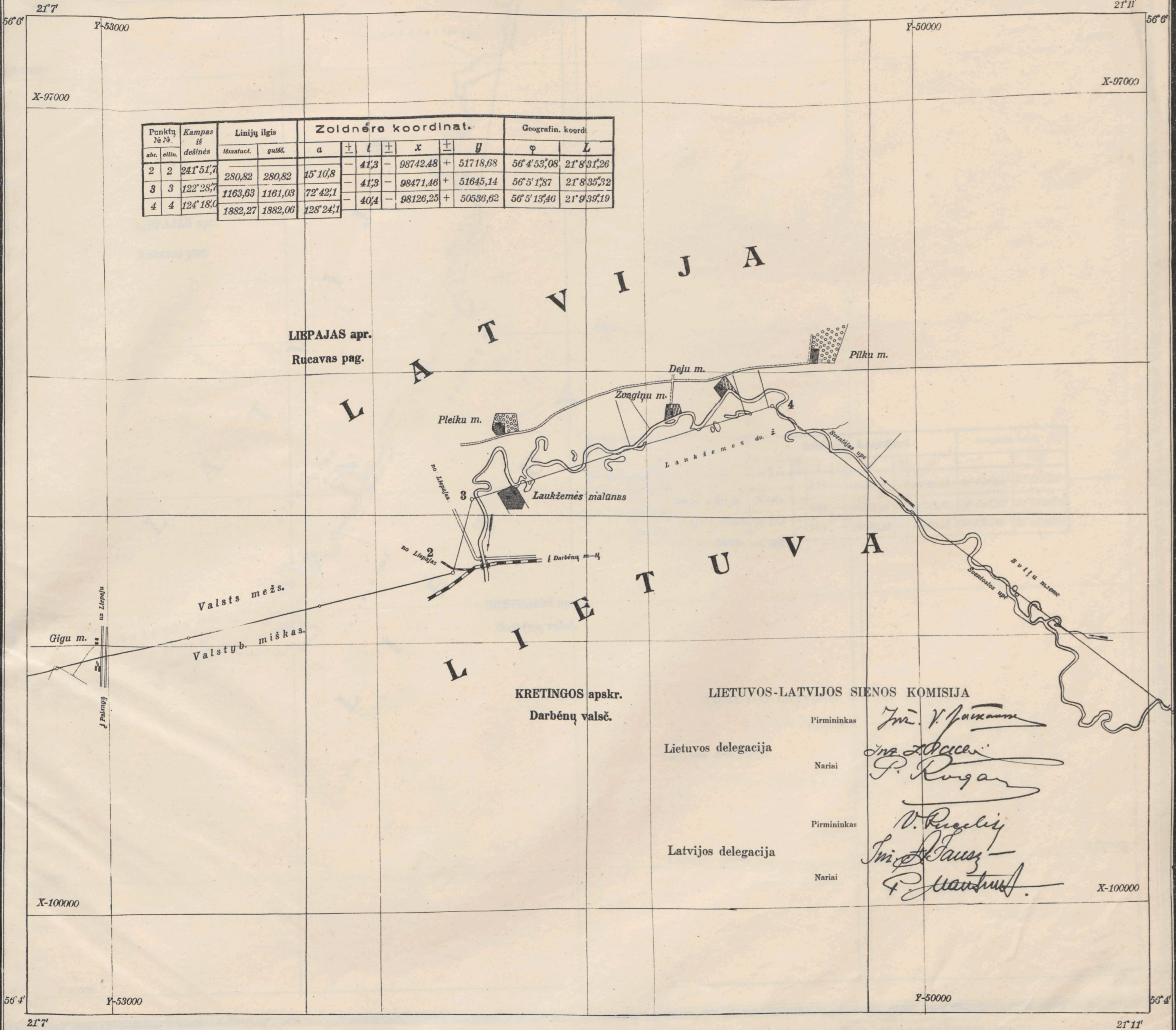




Punkty № №		Kampas iš dešinės	Linijų ilgis		Zoldnėro koordinat.						Geografin. koord.		
abr.	ellin.		išmatuot.	gulšč.	a	±	l	±	x	±	y	φ	L
1	1	180°0'	5010,6	5009,74	77°2,5	-	45,3	-	99865,88	+	50600,84	56°4'14",77	21°3'49",81

LIETUVOS-LATVIJOS SIENOS KOMISIJA

Lietuvos delegacija
 Pirmininkas *Jonas V. Jankauskas*
 Nariai *Jonas P. Roga*
 Latvijos delegacija
 Pirmininkas *V. Ruzickis*
 Nariai *Jonas P. Roga*



Punktu №. №.	Kampas iš dešinės	Linijų ilgis		Zoldnėro koordinat.						Geografin. koord.			
		išmatuot.	gubšč.	a	±	l	±	x	±	y	φ	L	
2	2	241°51,7	280,82	280,82	15°10,8	-	41,3	-	98742,48	+	51718,68	56°4'53,08	21°8'31,26
3	3	122°28,7	1163,63	1161,03	72°42,1	-	41,3	-	98471,46	+	51645,14	56°5'1,87	21°8'35,32
4	4	124°18,0	1882,27	1882,06	128°24,1	-	40,4	-	98126,25	+	50536,62	56°5'13,46	21°9'39,19

LIEPAJAS apr.
Rucavas pag.

KRETINGOS apskr.
Darbėnų valsč.

LIETUVOS-LATVIJOS SIENOS KOMISIJA

Lietuvos delegacija
Pirmininkas *Jm. V. Jankauskas*
Nariai *Jm. Z. Pocius*
P. Ruzgas

Latvijos delegacija
Pirmininkas *V. Ruzelis*
Nariai *Jm. A. Jausis*
P. Mants

56°6'

Y-53000

X-97000

21°11'

56°6'

Y-50000

X-97000

Gigu m.
us Liepaju
Pulmūg

Valsts mezs.
Valstyb. miškas.

no Liepajas
no Liepajas
Darbėnų m-l.

X-100000

56°4'

Y-53000

21°7'

Y-50000

56°4'

21°11'

21 11'

21 15'

Y-49000

Y-45000 56 0'

X-97000

X-97000

LIETAJAS apr.

Rucavas pag.

L I E T U V A
L I E T U V A
L I E T U V A

Pakalniškų c.z.

Sudėnų kaimas

Litkumų c.z.

Bakaupu m.z.

KRETINGOS apskr.

Darbėnų valsč.

Punkty № ir abr.	Kampas iš dešinės elln.	Linijų ilgis		Zoldnėro koordinat.			Geografin. koord.		
		lįmatuot.	gulšč.	a	± t ±	x ± y	L		
5	5	232° 30,6			39,2	99295,36	+ 49001,72	56° 4' 36,21	21° 11' 5,26
6	6	225° 36,8	957,38	957,38	75° 54,1				
			1334,20	1334,06	30° 17,3				
7	7	198° 37,7			37,9	97910,23	+ 47460,33	56° 5' 21,58	21° 12' 36,96
			1528,85	1528,85	11° 39,6				

LIETUVOS-LATVIJOS SIENOS KOMISIJA

Pirmininkas

Jonas V. Jankauskas

Lietuvos delegacija

Nariai

Jonas Z. Pocius
P. Ruzgas

Pirmininkas

Latvijos delegacija

Nariai

V. Ruzelis
Imants Jansons
P. Mants

X-100000

100000

56 4'

Y-49000

21'

Y-45000 56 4'

21 15'



Punktų №/№	Kampas iš dešinės	Linijų ilgis		Zoldnėro koordinat.						Geografin. koord.		
		išmatuot.	gušč.	a	±	t	±	x	±	y	φ	L
8	8	163° 57,6										
			2907,59	2907,15	27° 42,0							
9	9	216° 53,7										
			3889,74	3889,74	350° 48,3							

LIETUVOS-LATVIJOS SIENOS KOMISIJA

Pirmininkas *Jm. V. Jankauskas*

Lietuvos delegacija *Jonas Žilinskas*

Nariai *P. Roga*

Pirmininkas *V. Ruzickis*

Latvijos delegacija *Imants Jansons*

Nariai *P. Mants*

21°12' 56'10" Y-48000

21°16' Y-44000 56'10" X-90000

X-90000

X-90000

L
A
T
V
I
J
A

L
I
E
T
U
V
A

LIEPAJAS apr.

Rucavas pag.

KRETINGOS apskr.

Darbėnų valsč.

LIETUVOS-LATVIJOS SIENOS KOMISIJA

Pirmininkas

Jonas V. Jankauskas

Lietuvos delegacija

Nariai

Jonas Zilcikas
P. Ruzgas

Pirmininkas

Latvijos delegacija

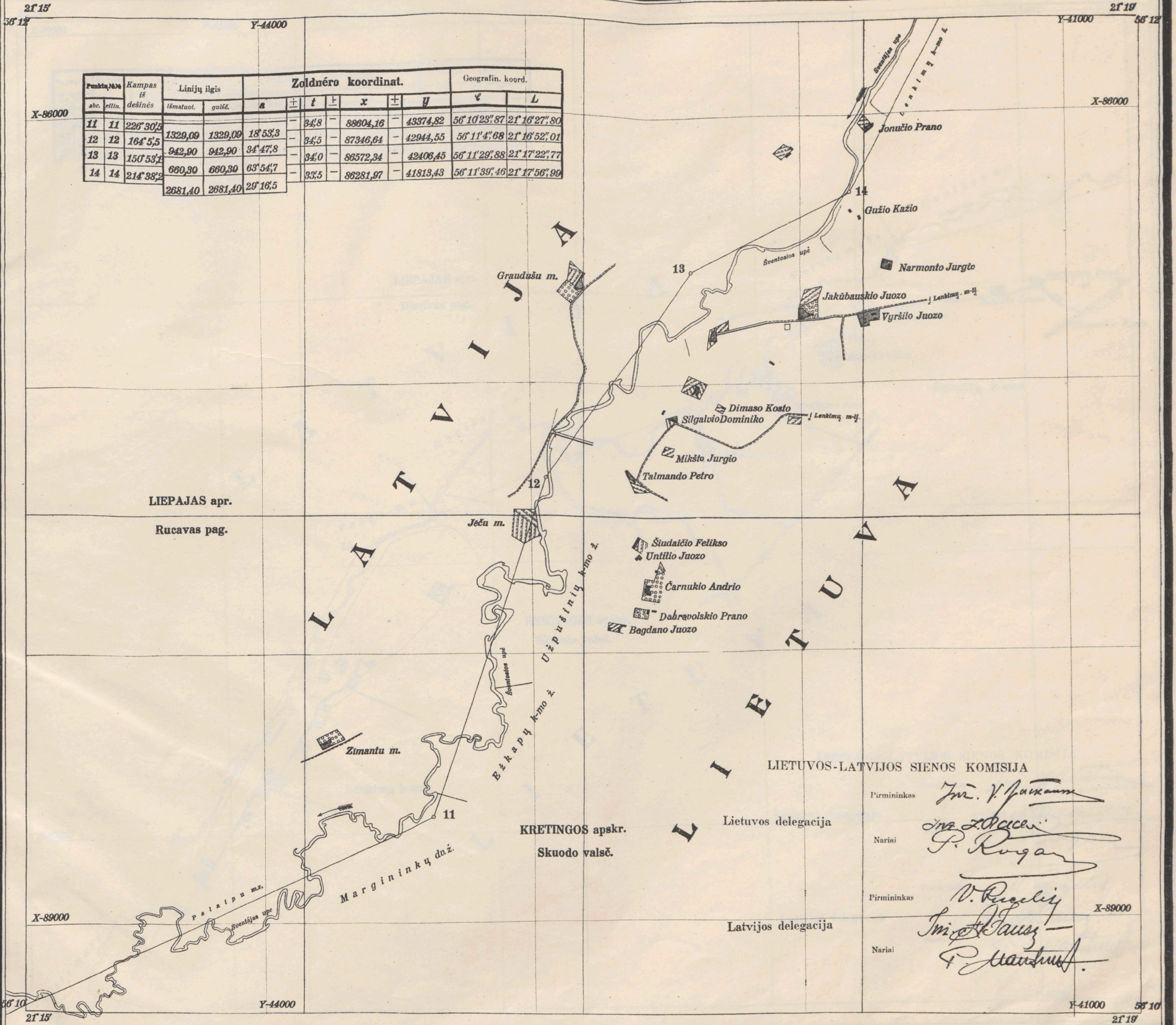
Nariai

V. Ruzelis
Imants Pausis
P. Mants

Punkty Nr.	Kampas iš dešinės	Linijų ilgis			Zoldnėro koordinat.						Geografin. koord.		
		abr. ellin.	išmatuot.	gulbė.	a	±	±	±	x	±	y	ℓ	L
10	10	105°24,5	3350,85	3350,85	65°23,8	-	37,2	-	89999,20	-	46421,47	56°0'37",74	21°13'32",09

56'8" X-93000 Y-48000 21°12'

X-93000 Y-44000 56'8" 21°16'



Punkto abr.	№	Kampas iš dešinės	Linijų ilgis		Zoldnėro koordinat.						Geografin. koord.		
			išmatuot.	gulšč.	a	±	t	±	x	±	y	φ	λ
11	11	226° 30,5											
12	12	164° 5,5	1329,09	1329,09	18° 53,3	-	34,8	-	88604,16	-	43374,82	56° 10' 23",87	21° 16' 27",80
13	13	150° 53,1	942,90	942,90	34° 47,8	-	34,5	-	87346,64	-	42944,55	56° 11' 4",68	21° 16' 52",01
14	14	214° 38,2	660,30	660,30	63° 54,7	-	34,0	-	86572,34	-	42406,45	56° 11' 29",88	21° 17' 22",77
			2681,40	2681,40	29° 16,5		33,5		86281,97		41813,43	56° 11' 39",46	21° 17' 56",99

LIEPAJAS apr.
Rucavas pag.

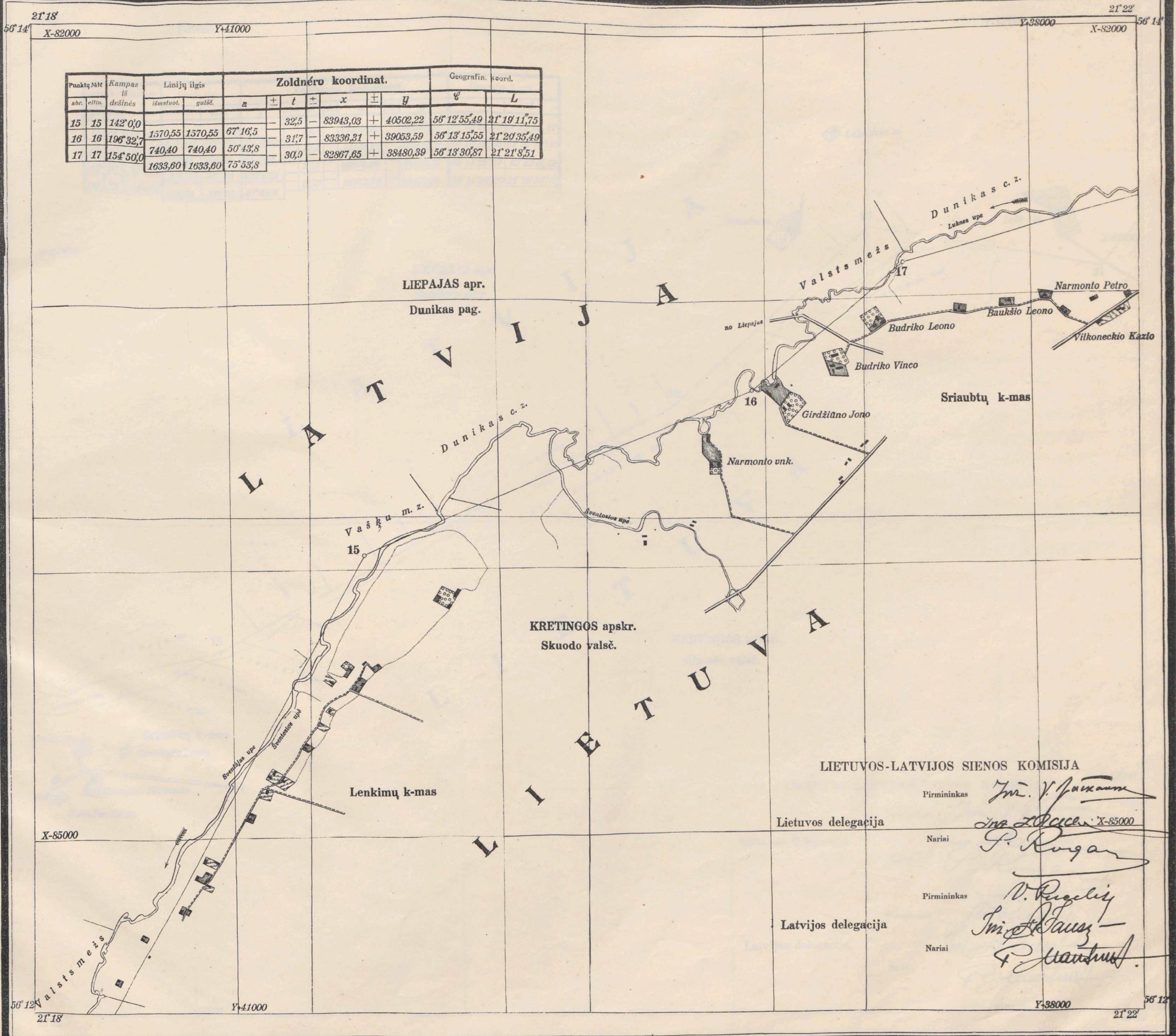
KRETINGOS apskr.
Skuodo valsč.

LIETUVOS-LATVIJOS SIENOS KOMISIJA

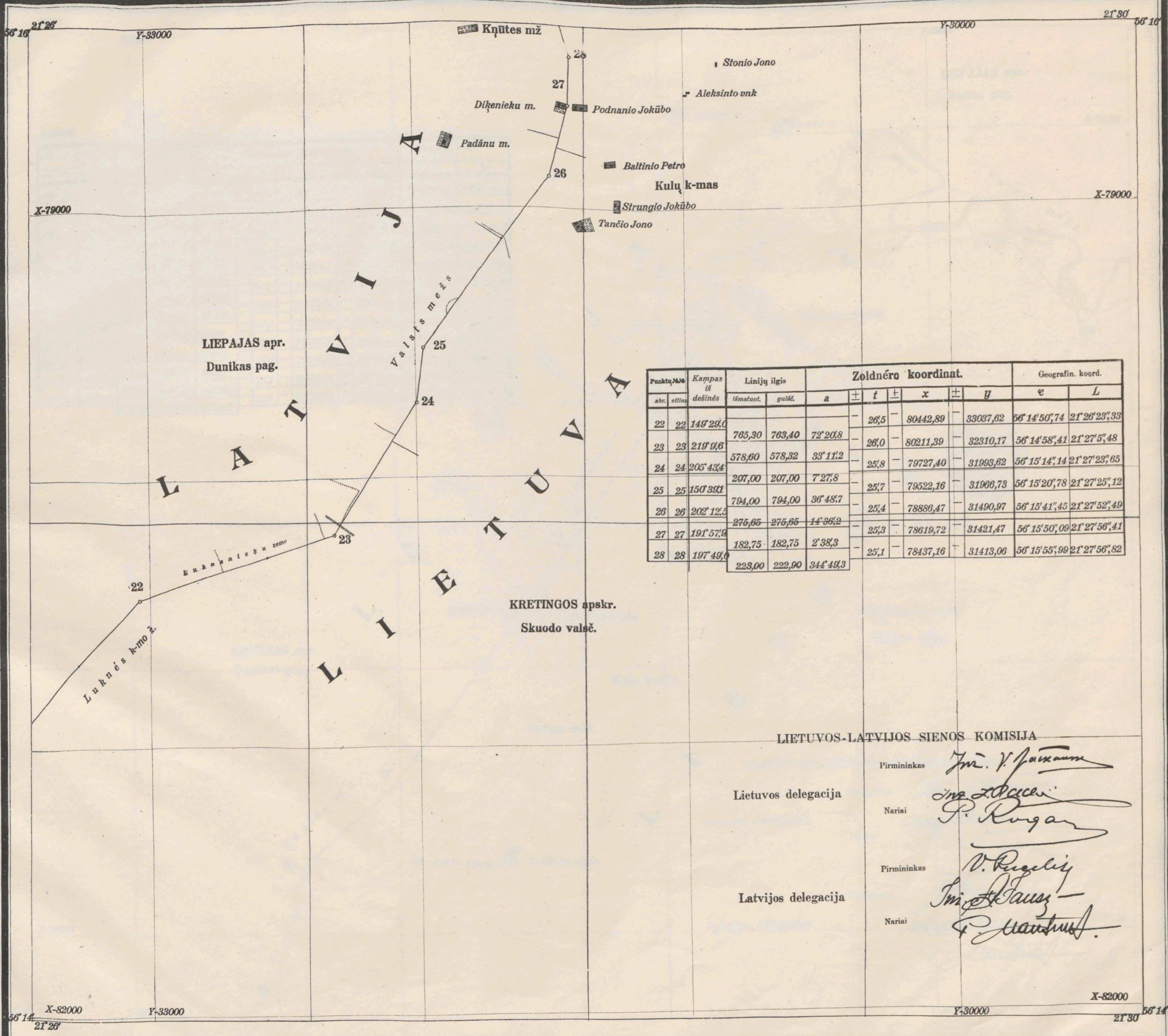
Pirmininkas *Jm. V. Jankauskas*
 Nariai *ina Z. Rocius*
P. Ruzgas
 Pirmininkas *V. Ruzgelis*
 Nariai *Im. A. Jausz*
P. Mantulis

Lietuvos delegacija

Latvijos delegacija



Punktų Nr.	Kampas iš dešinės	Linijų ilgis		Zoldnėro koordinat.						Geografin. koord.			
		išmatuot.	gulšč.	a	±	t	±	x	±	y	φ	L	
15	15	142° 0,0											
16	16	196° 32,7	1570,55	1570,55	67° 16,5	-	32,5	-	83943,03	+	40502,22	56° 12' 55,49	21° 19' 11,75
17	17	154° 50,0	740,40	740,40	50° 43,8	-	31,7	-	83336,21	+	39053,59	56° 13' 15,55	21° 20' 35,49
			1633,60	1633,60	75° 53,8	-	30,9	-	82867,65	+	38480,39	56° 13' 30,87	21° 21' 8,51



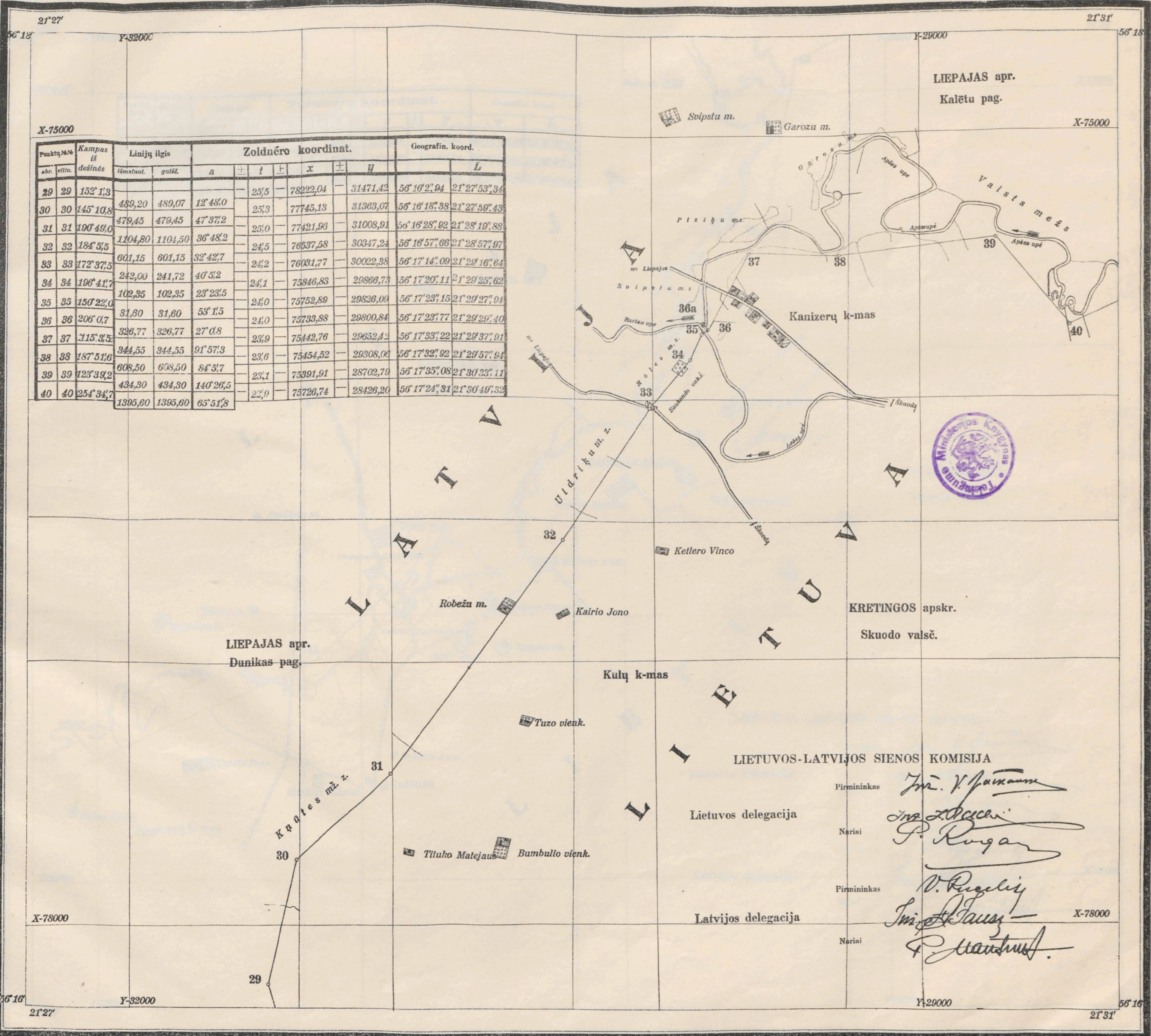
Punkto nr.	Kampas iš dešinės	Linijų ilgis		Zoldnėro koordinat.					Geografin. koord.	
		išmatuot.	gulšč.	a	± t ±	x	± y	e	L	
22	22 149° 29,0				- 26,5 -	80442,89	- 33037,62	56° 14' 50",74	21° 26' 23",33	
		765,30	763,40	72° 20,8	- 26,0 -	80211,39	- 32310,17	56° 14' 58",41	21° 27' 5",48	
23	23 219° 9,6				- 25,8 -	79727,40	- 31993,62	56° 15' 14",14	21° 27' 23",65	
		578,60	578,32	33° 11',2	- 25,7 -	79522,16	- 31966,73	56° 15' 20",78	21° 27' 25",12	
24	24 205° 43,4				- 25,4 -	78886,47	- 31490,97	56° 15' 41",45	21° 27' 52",49	
		207,00	207,00	7° 27,8	- 25,3 -	78619,72	- 31421,47	56° 15' 50",09	21° 27' 56",41	
25	25 150° 39,1				- 25,1 -	78437,16	- 31413,06	56° 15' 55",99	21° 27' 56",82	
		794,00	794,00	36° 48,7						
26	26 202° 12,5									
		275,95	275,95	14° 36,2						
27	27 191° 57,9									
		182,75	182,75	2° 38,3						
28	28 197° 49,0									
		223,00	222,90	344° 49,3						

LIETUVOS-LATVIJOS SIENOS KOMISIJA

Pirmininkas *Jonas V. Jankauskas*
 Nariai *Jonas Z. Pocius*
P. Roga
 Pirmininkas *V. Ruzelis*
 Nariai *Jonas Stauskas*
P. Jankauskas

Lietuvos delegacija

Latvijos delegacija



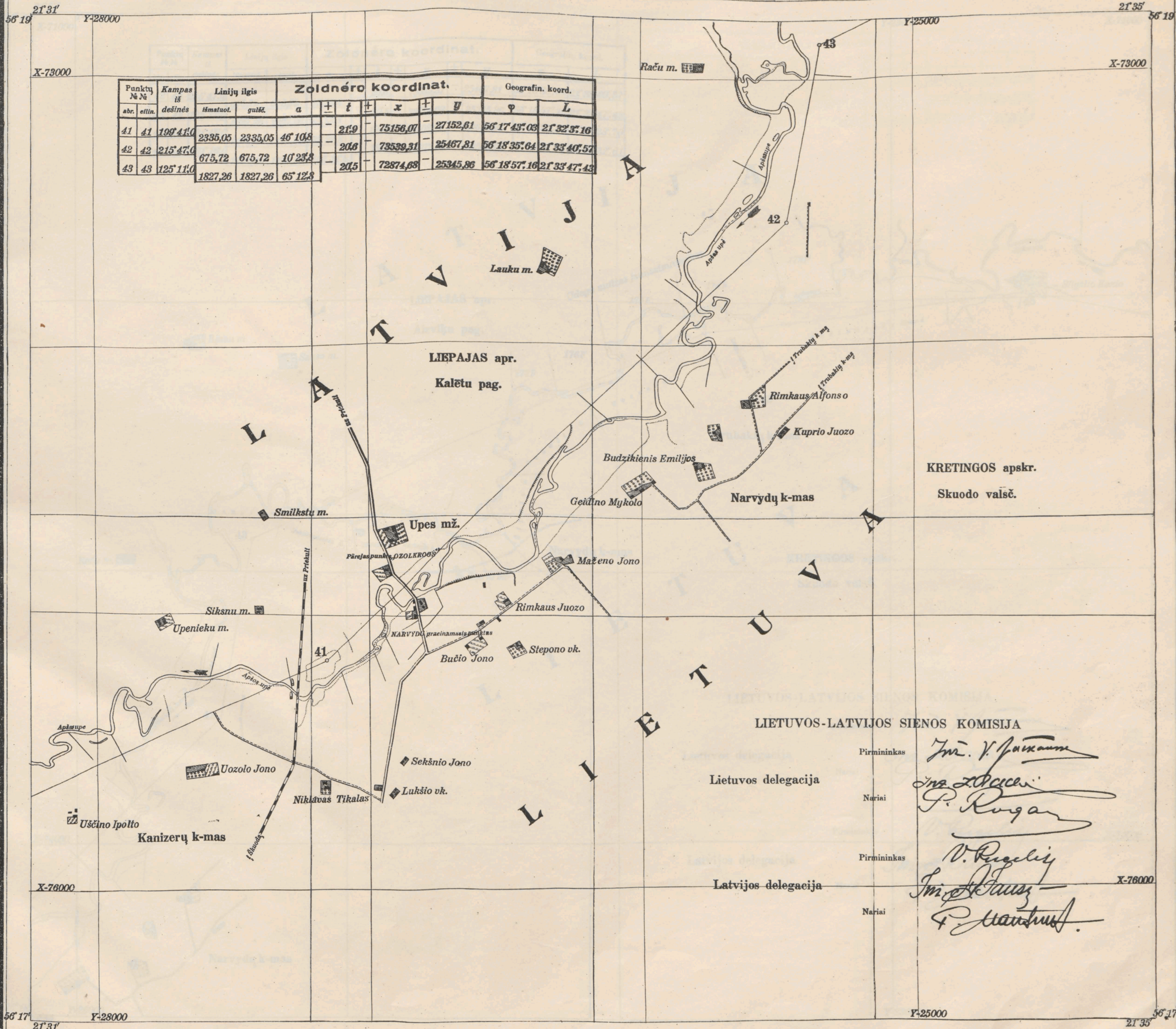
X-75000

Punkty Nr.		Kampas iš dešinės	Linijų ilgis		Zoldnėro koordinat.					Geografin. koord.		
abr.	etlin.		lėmataot.	gulsė.	a	±	t	±	x	±	y	L
29	29	152° 1,3				-	25,5	-	78222,04	-	31471,42	56° 16' 27,94" 21° 27' 53,34"
30	30	145° 10,8	489,20	489,07	12° 48,0		25,3		77745,13		31363,07	56° 16' 18,38" 21° 27' 59,43"
31	31	190° 49,0	479,45	479,45	47° 37,2		25,0		77421,96		31008,91	56° 16' 28,02" 21° 28' 19,88"
32	32	184° 5,5	1104,80	1101,50	36° 48,2		24,5		76537,58		30347,24	56° 16' 57,66" 21° 28' 57,97"
33	33	172° 37,5	601,15	601,15	32° 42,7		24,2		76031,77		30022,38	56° 17' 14,09" 21° 29' 16,64"
34	34	196° 41,7	242,00	241,72	40° 5,2		24,1		75346,83		29866,73	56° 17' 20,11" 21° 29' 25,62"
35	35	150° 22,0	102,35	102,35	23° 23,5		24,0		75752,89		29826,09	56° 17' 23,15" 21° 29' 27,94"
36	36	206° 0,7	31,60	31,60	53° 1,5		24,0		75733,88		29800,84	56° 17' 23,77" 21° 29' 29,40"
37	37	115° 3,5	326,77	326,77	27° 0,8		23,9		75442,76		29652,42	56° 17' 33,22" 21° 29' 37,91"
38	38	187° 51,6	344,55	344,55	91° 57,3		23,6		75454,52		29308,06	56° 17' 32,92" 21° 29' 57,94"
39	39	123° 39,2	608,50	608,50	84° 5,7		23,1		75391,91		28702,79	56° 17' 35,08" 21° 30' 33,11"
40	40	254° 34,7	434,30	434,30	140° 26,5		22,9		75726,74		28426,20	56° 17' 24,31" 21° 30' 49,32"
			1395,60	1395,60	65° 51,8							



LIETUVOS-LATVIJOS SIENOS KOMISIJA

Pirmininkas *J. V. Jankauskas*
 Nariai *Ing. Z. Rocius*
P. Ruzgas
 Pirmininkas *V. Ruzgelis*
 Nariai *Ing. A. Pausas*
P. Mantulis



Punktų № №	Kampas iš dešinės	Linijų ilgis		Zoldnėro koordinat.						Geografin. koord.			
		išmatuot.	gulsč.	a	±	t	±	x	±	y	φ	L	
41	41	199° 41' 0"	2335,05	2335,05	46° 10' 8"	-	21,9	-	75156,07	-	27152,61	56° 17' 43".03	21° 32' 3".16
42	42	215° 47' 0"	675,72	675,72	10° 23' 8"	-	20,6	-	73539,31	-	25467,81	56° 18' 35".64	21° 33' 40".57
43	43	125° 11' 0"	1827,26	1827,26	65° 12' 8"	-	20,5	-	72874,68	-	25345,86	56° 18' 57".16	21° 33' 47".43

LIETUVOS-LATVIJOS SIENOS KOMISIJA

Lietuvos delegacija

Pirmininkas

Jū. V. Jankauskas

Nariai

Jonas Zilcikas
P. Roga

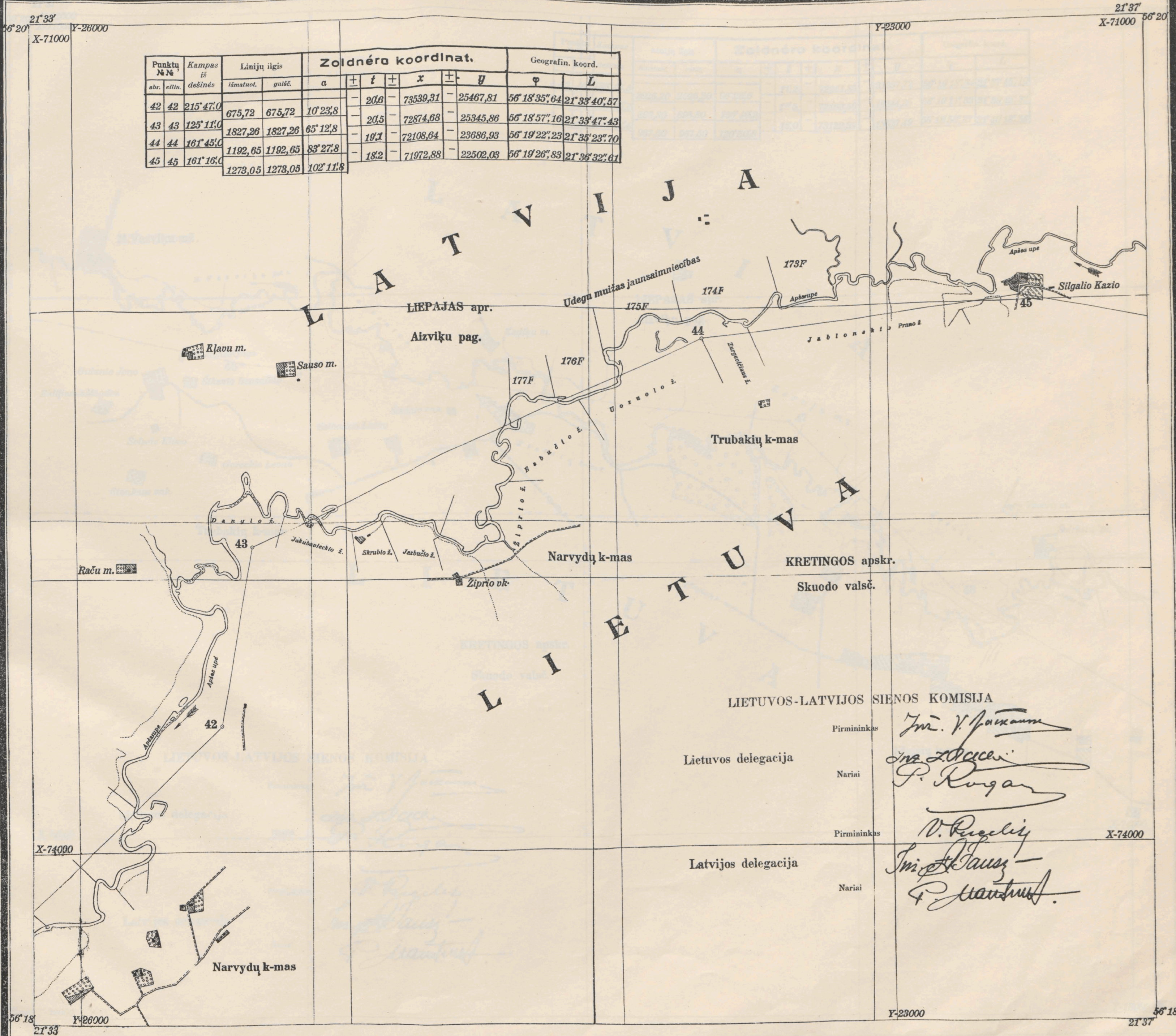
Latvijos delegacija

Pirmininkas

V. Ruzelis

Nariai

Jū. Štālmanis
P. Maistulis



Punktu № №	Kampas iš dešinės	Linijų ilgis		Zoldnėro koordinat.					Geografin. koord.				
		išmatuot.	gušč.	a	±	t	±	x	±	y	φ	L	
42	42	215° 47' 0"	675,72	675,72	10° 23,8	-	20,6	-	73539,31	-	25467,81	56° 18' 35",64	21° 33' 40",57
43	43	125° 11' 0"	1827,26	1827,26	65° 12,8	-	20,5	-	72874,68	-	25345,86	56° 18' 57",16	21° 33' 47",43
44	44	161° 45' 0"	1192,65	1192,65	83° 27,8	-	19,1	-	72108,64	-	23686,93	56° 19' 22",23	21° 35' 23",70
45	45	161° 16' 0"	1273,05	1273,05	102° 11,8	-	18,2	-	71972,88	-	22502,03	56° 19' 26",83	21° 36' 32",61

LIETUVOS-LATVIJOS SIENOS KOMISIJA

- | | |
|---------------------|--------------------------|
| Pirmininkas | <i>Ju. V. Jankauskas</i> |
| Lietuvos delegacija | <i>Jonas Z. Ruzickas</i> |
| Nariai | <i>P. Ruzgas</i> |
| Pirmininkas | <i>V. Ruzickas</i> |
| Latvijos delegacija | <i>Ju. K. Pausis</i> |
| Nariai | <i>P. Mants</i> |

21° 37' 6" 20' Y-22000 X-71000

21° 41' Y-18000 56° 20' X-71000

Punktu Nr. Nr.	Kampas iš dešinės	Linijų ilgis		Zoldnėra koordinat.					Geografin. koord.	
		lėmataut.	gūtė.	a	+ t +	x	+ y	φ	L	
46 46	185° 46,3	2026,20	2026,20	96° 25,5	- 17,2	- 72241,85	- 21257,72	56° 19' 18,34	21° 37' 45,10	
47 47	139° 45,3	898,80	898,80	136° 40,2	- 15,5	- 72468,59	- 19244,25	56° 19' 11,32	21° 39' 42,32	
48 48	195° 44,4	967,50	967,50	120° 50,8	- 15,0	- 73122,39	- 18627,49	56° 18' 50,27	21° 40' 18,38	



LIETUVOS-LATVIJOS SIENOS KOMISIJA

Pirmininkas *Jū. V. Puzelis*

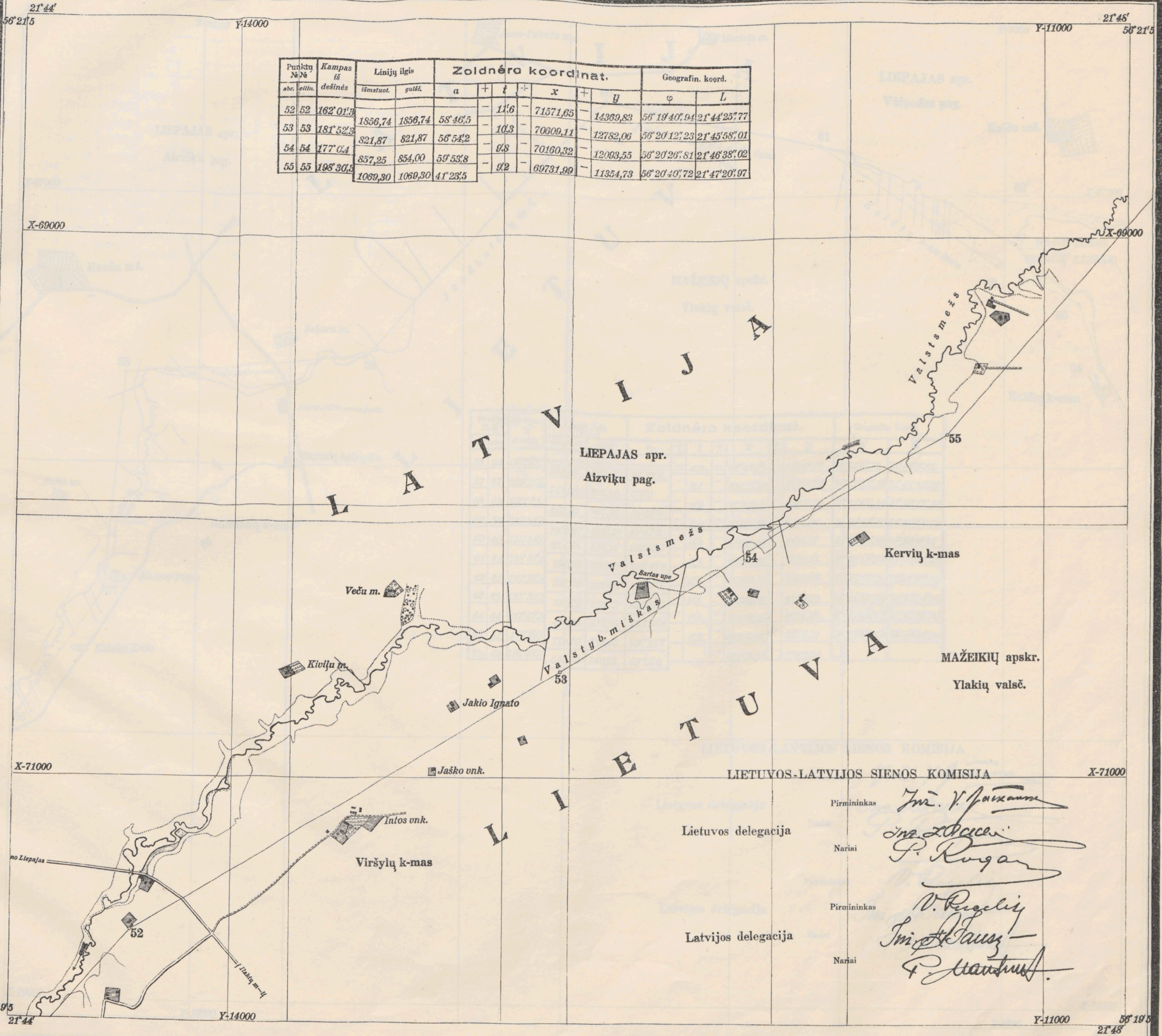
Lietuvos delegacija Nariai *Jū. Z. Puzelis*
P. Roga

Pirmininkas *V. Puzelis*

Latvijos delegacija Nariai *Jū. Puzelis*
P. Maistulis

56° 18' Y-22000 21° 37'

Y-18000 56° 18' 21° 41'



Punktu Nr. Nr.	Kampas iš dešinės	Linijų ilgis		Zoldnėro koordinat.				Geografin. koord.					
		išmatuot.	gult.	a	+	-	x	+	-	φ	L		
52	52	162° 01' 3	1856,74	1856,74	58° 46' 5	-	11,6	-	71571,65	-	14369,83	56° 19' 40",94	21° 44' 25",77
53	53	181° 52' 3	821,87	821,87	56° 54' 2	-	10,3	-	70609,11	-	12782,06	56° 20' 12",23	21° 45' 58",01
54	54	177° 04	857,25	854,00	59° 53' 8	-	9,8	-	70160,32	-	12093,55	56° 20' 26",81	21° 46' 38",02
55	55	198° 30' 3	1069,30	1060,30	41° 23' 5	-	9,2	-	69731,99	-	11354,73	56° 20' 40",72	21° 47' 20",97

LIEPAJAS apr.
Aizviķu pag.

Kervių k-mas

MAŽEIKIŲ apskr.
Ylakių valsč.

LIETUVOS-LATVIJOS SIENOS KOMISIJA

Pirmininkas

J. V. Jankauskas

Nariai

M. Zilcė
P. Roga

Pirmininkas

V. Ruzickis

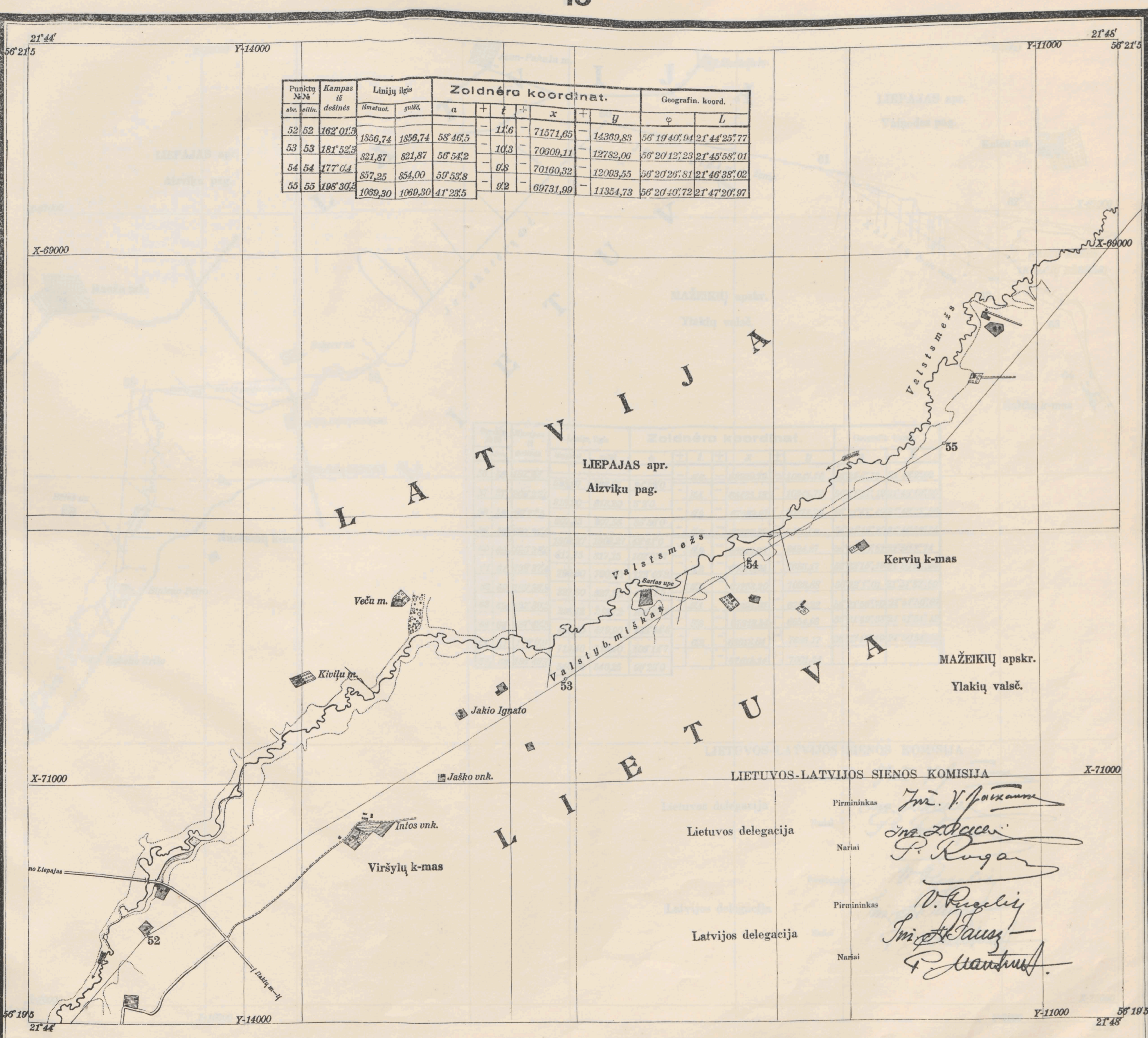
Nariai

J. Šturs
P. Jankauskas

Lietuvos delegacija

Latvijos delegacija

Punktu №№ abr. eilin.	Kampas iš dešinės	Linijų ilgis		Zoldnėra koordinat.						Geografin. koord.		
		įmatuot.	gušč.	a	+	+	-	x	+	y	φ	L
52 52	162° 01' 3	1856,74	1856,74	58° 46' 5	-	11' 6	-	71571,65	-	14389,83	56° 19' 40",94	21° 44' 25",77
53 53	181° 52' 3	821,87	821,87	56° 54' 2	-	10' 3	-	70609,11	-	12782,06	56° 20' 12",23	21° 45' 58",01
54 54	177° 04	857,25	854,00	59° 53' 8	-	9' 8	-	70160,32	-	12093,55	56° 20' 26",81	21° 46' 38",02
55 55	198° 30' 3	1069,30	1069,30	41° 23' 5	-	9' 2	-	69731,99	-	11354,73	56° 20' 40",72	21° 47' 20",97



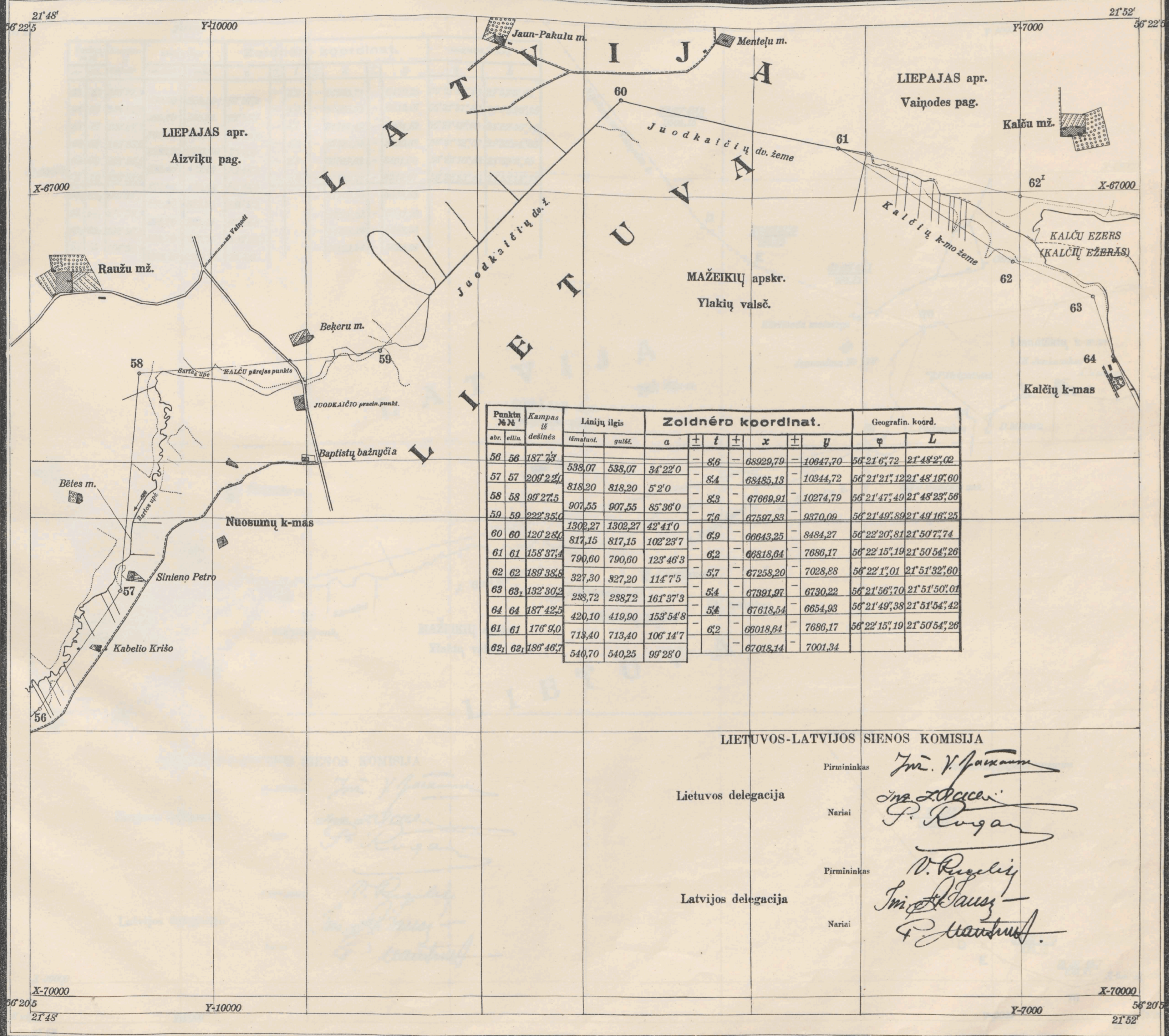
LIETUVOS-LATVIJOS SIENOS KOMISIJA

Lietuvos delegacija
 Pirmininkas *Ju. V. Jankauskas*
 Nariai *Jonas Zolocius, P. Roga*

Latvijos delegacija
 Pirmininkas *V. Ruzickis*
 Nariai *Imants Pauls, P. Jankovs*

Stenos 1000 m. ruožas matuotas del orientacijos pusinstrumentaliai

Matavo Lietuvos delegacijos matuotojas K.MARGEVIČS
 Matavo Latvijos delegacijos matuotojas K.MARGEVIČS



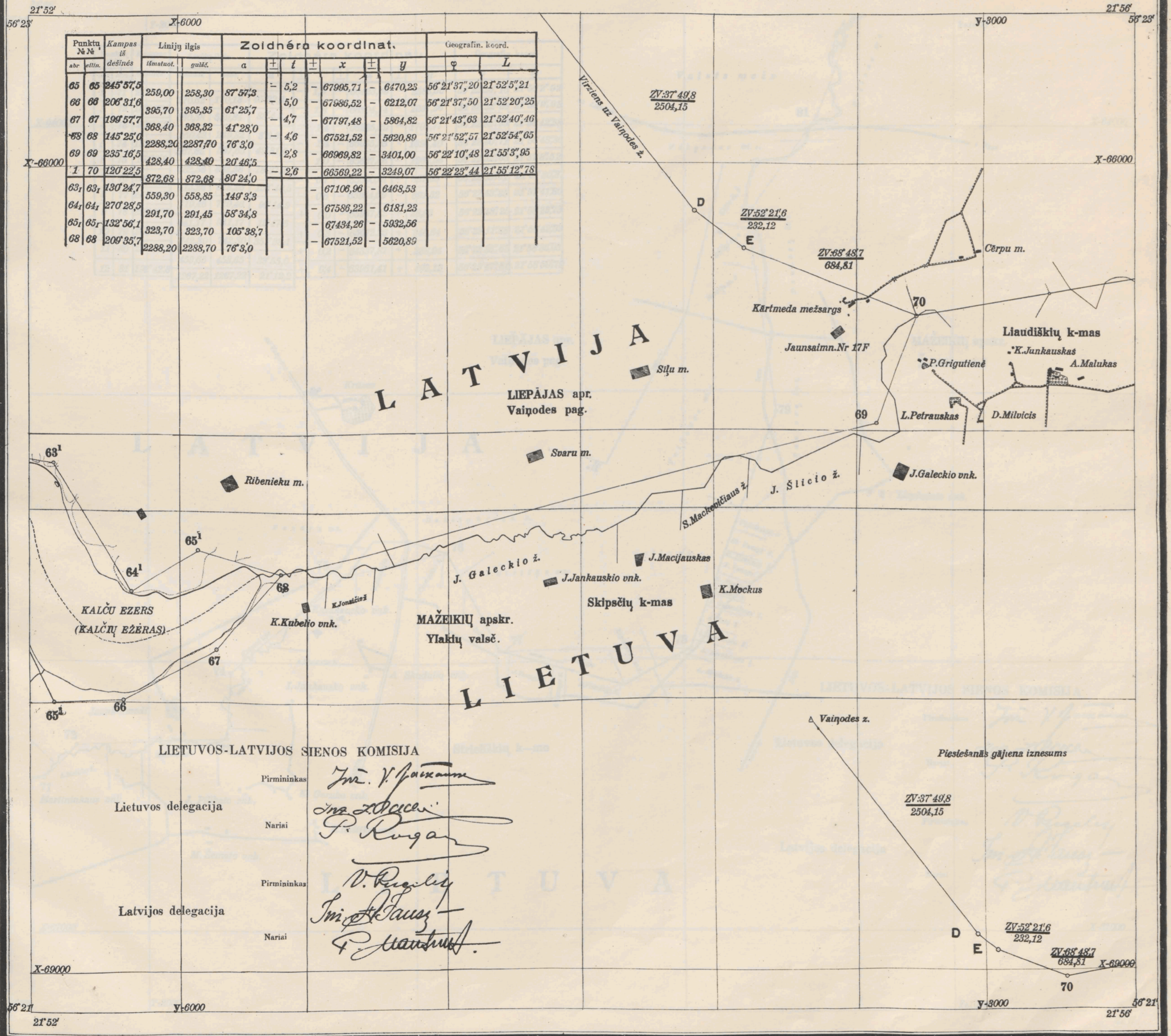
Punkto №№	Kampas iš dešinės	Linijų ilgis		Zoldnėro koordinat.						Geografin. koord.		
		išmatuot.	gultė.	α	+	t	+	x	+	y	φ	L
56	187° 7' 3"	538,07	538,07	34° 22' 0"	-	8,6	-	68929,79	-	10647,70	56° 21' 6",72	21° 48' 2",02
57	209° 22' 0"	818,20	818,20	5° 2' 0"	-	8,4	-	68485,13	-	10344,72	56° 21' 21",12	21° 48' 19",60
58	99° 27' 5"	907,55	907,55	85° 36' 0"	-	8,3	-	67669,91	-	10274,79	56° 21' 47",49	21° 48' 23",56
59	222° 35' 0"	1302,27	1302,27	42° 41' 0"	-	7,6	-	67597,83	-	9370,09	56° 21' 49",89	21° 49' 16",25
60	120° 28' 0"	817,15	817,15	102° 23' 7"	-	6,9	-	66643,25	-	8484,27	56° 22' 20",81	21° 50' 7",74
61	158° 37' 4"	790,60	790,60	123° 46' 3"	-	6,2	-	66818,64	-	7686,17	56° 22' 15",19	21° 50' 54",26
62	189° 33' 8"	327,30	327,20	114° 7' 5"	-	5,7	-	67258,20	-	7028,88	56° 22' 1",01	21° 51' 32",60
63	132° 30' 2"	288,72	288,72	161° 37' 3"	-	5,4	-	67391,97	-	6730,22	56° 21' 56",70	21° 51' 50",01
64	187° 42' 5"	420,10	419,90	153° 54' 8"	-	5,4	-	67618,54	-	6654,93	56° 21' 49",38	21° 51' 54",42
61	176° 9' 0"	713,40	713,40	106° 14' 7"	-	6,2	-	66018,64	-	7686,17	56° 22' 15",19	21° 50' 54",26
62	186° 46' 7"	540,70	540,25	99° 28' 0"	-	-	-	67018,14	-	7001,34	-	-

LIETUVOS-LATVIJOS SIENOS KOMISIJA

Lietuvos delegacija
 Pirmininkas *Jm. V. Jankauskas*
 Nariai *Jm. Z. Pocius*
P. Ruzgas
 Latvijos delegacija
 Pirmininkas *V. Ruzgailis*
 Nariai *Jm. A. Jausys*
P. Mantulis

Siėnos 1000 m. ruožas matuotas del orientacijos pusinstrumentaliai

Matavo Lietuvos delegacijos pirmininkas K. MARGEVIČS
 Matavo Latvijos delegacijos pirmininkas K. MARGEVIČS



Punktu Nr.		Kampas iš dešinės	Linijų ilgis		Zoldnēro koordinat.					Geografin. koord.			
abr.	elln.		išmātuot.	guidē.	a	±	l	±	x	±	y	φ	L
65	65	245° 57,5	259,00	258,30	87° 57,3	-	5,2	-	67995,71	-	6470,23	56° 21' 37",20	21° 52' 5",21
66	66	206° 31,6	395,70	395,35	61° 25,7	-	5,0	-	67986,52	-	6212,07	56° 21' 37",50	21° 52' 20",25
67	67	199° 57,7	368,40	368,32	41° 28,0	-	4,7	-	67797,48	-	5864,82	56° 21' 43",63	21° 52' 40",46
68	68	145° 25,0	2288,20	2287,70	76° 3,0	-	4,6	-	67521,52	-	5620,89	56° 21' 52",57	21° 52' 54",65
69	69	235° 16,5	428,40	428,40	20° 46,5	-	2,8	-	66969,82	-	3401,00	56° 22' 10",48	21° 55' 3",95
1	70	120° 22,5	872,68	872,68	80° 24,0	-	2,6	-	66569,22	-	3249,07	56° 22' 23",44	21° 55' 12",78
63 _r	63 _r	130° 24,7	559,30	558,85	149° 3,3	-		-	67106,96	-	6468,53		
64 _r	64 _r	270° 28,5	291,70	291,45	58° 34,8	-		-	67586,22	-	6181,23		
65 _r	65 _r	132° 56,1	323,70	323,70	105° 38,7	-		-	67434,26	-	5932,56		
68	68	209° 35,7	2288,20	2288,70	76° 3,0	-		-	67521,52	-	5620,89		

LIETUVOS-LATVIJOS SIENOS KOMISIJA

Pirmininkas *Jū. V. Puzis*

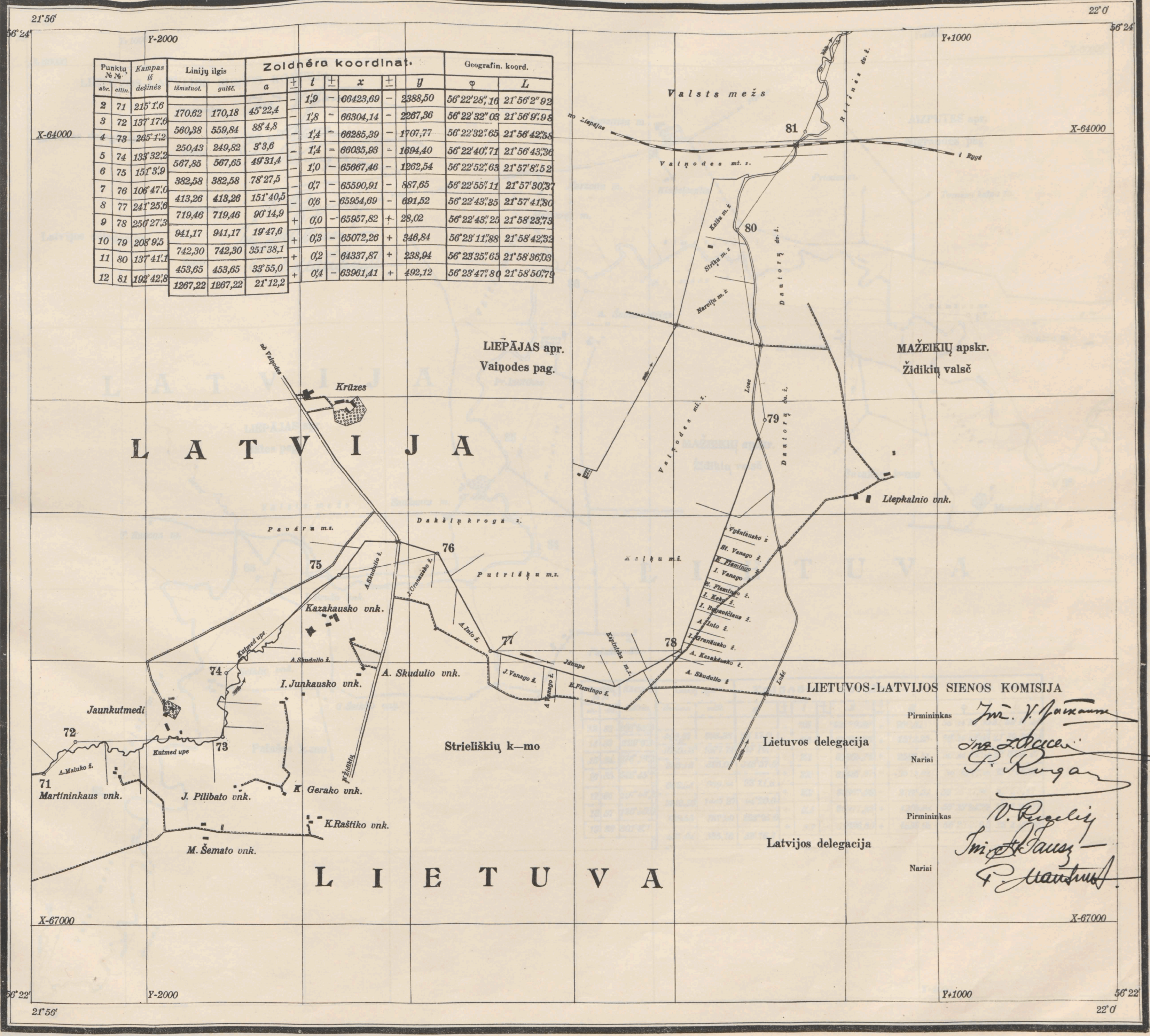
Lietuvos delegacija

Nariai *Jonas Rocius*
P. Ruzgas

Pirmininkas *V. Ruzgas*

Latvijos delegacija

Nariai *Im. St. Puzis*
P. Maunulis



Punkta Nr. Nr.	Kampas iš dešinės	Linijų ilgis		Zoldnėra koordinat.					Geografin. koord.				
		išmatuot.	gulšč.	a	±	t	±	x	±	y	φ	L	
2	71	215° 1' 6"	170,62	170,18	45° 22,4'	-	1,9	-	66423,69	-	2388,50	56° 22' 28",16	21° 56' 2" 92
3	72	137° 17,6'	560,38	559,84	88° 4,8'	-	1,8	-	66304,14	-	2267,36	56° 22' 32",03	21° 56' 9",98
4	73	265° 1',2"	250,43	249,82	8° 3,6'	-	1,4	-	66285,39	-	1707,77	56° 22' 32",65	21° 56' 42",58
5	74	133° 32,2'	567,85	567,65	49° 31,4'	-	1,4	-	66035,93	-	1694,40	56° 22' 40",71	21° 56' 43",36
6	75	151° 3',9"	382,58	382,58	78° 27,5'	-	1,0	-	65667,46	-	1262,54	56° 22' 52",63	21° 57' 8",52
7	76	106° 47,0'	413,26	413,26	151° 40,5'	-	0,7	-	65590,91	-	887,65	56° 22' 55",11	21° 57' 30",37
8	77	241° 25,6'	719,46	719,46	90° 14,9'	+	0,0	-	65954,69	-	691,52	56° 22' 43",35	21° 57' 41",80
9	78	250° 27,3'	941,17	941,17	19° 47,6'	+	0,3	-	65957,82	+	28,02	56° 22' 43",25	21° 58' 23",73
10	79	208° 9,5'	742,30	742,30	351° 38,1'	+	0,2	-	65072,26	+	346,84	56° 23' 11",88	21° 58' 42",32
11	80	137° 41,1'	453,65	453,65	33° 55,0'	+	0,4	-	64337,87	+	238,94	56° 23' 35",63	21° 58' 36",03
12	81	192° 42,8'	1267,22	1267,22	21° 12,2'	+	0,4	-	63961,41	+	492,12	56° 23' 47",80	21° 58' 50",79

L A T V I J A

L I E T U V A

LIEPĀJAS apr.
Vaiņodes pag.

MAŽEIKIŲ apskr.
Židikių valsč.

LIETUVOS-LATVIJOS SIENOS KOMISIJA

Pirmininkas *Jonas V. Jankauskas*
Nariai *Jonas Z. Pocius*
P. Roga
Pirmininkas *V. Ruzelis*
Nariai *Imantas*
P. Jankauskas

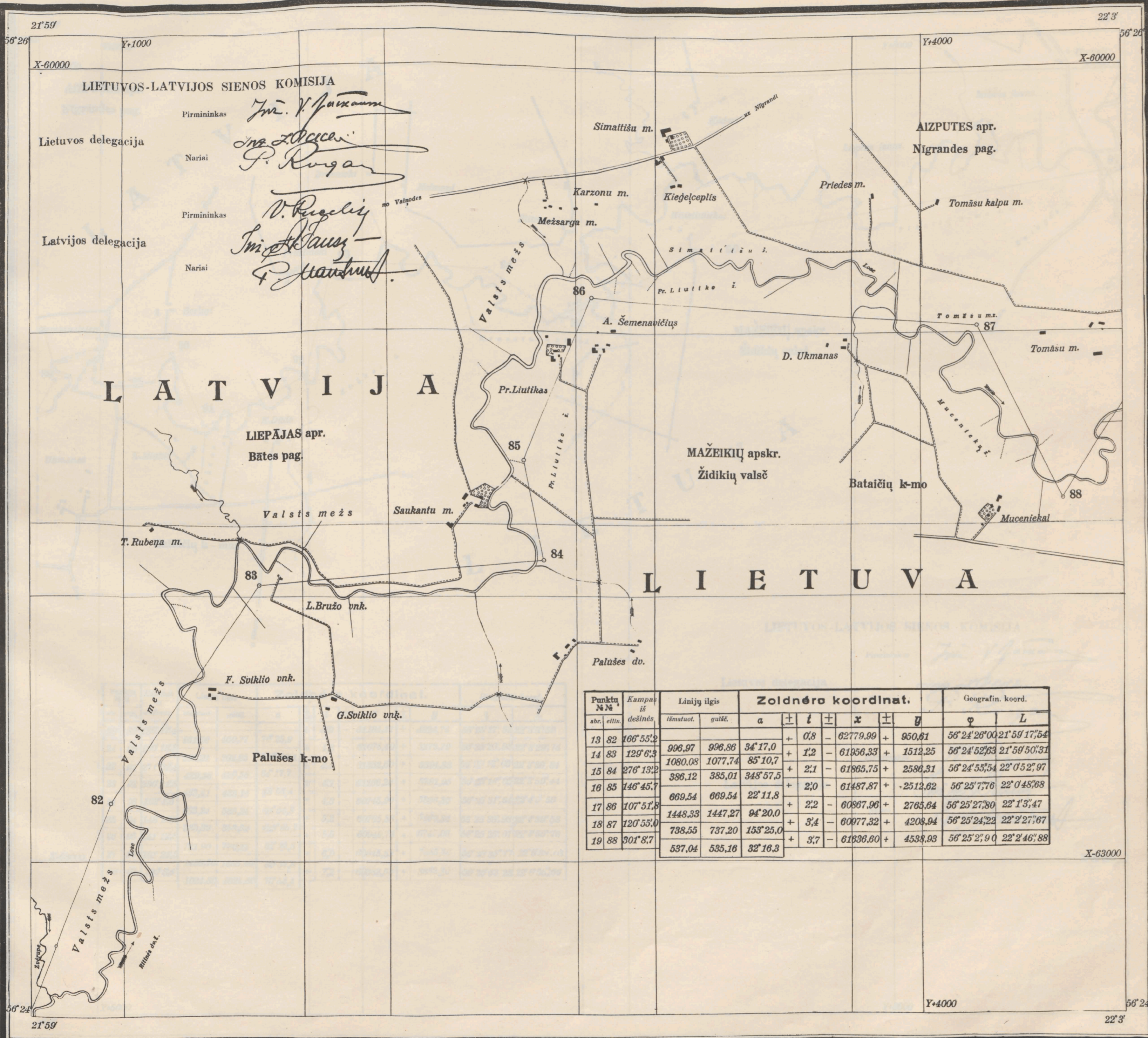
Lietuvos delegacija

Latvijos delegacija

Strieliškių k-mo

X-67000

X-67000



LIETUVOS-LATVIJOS SIENOS KOMISIJA

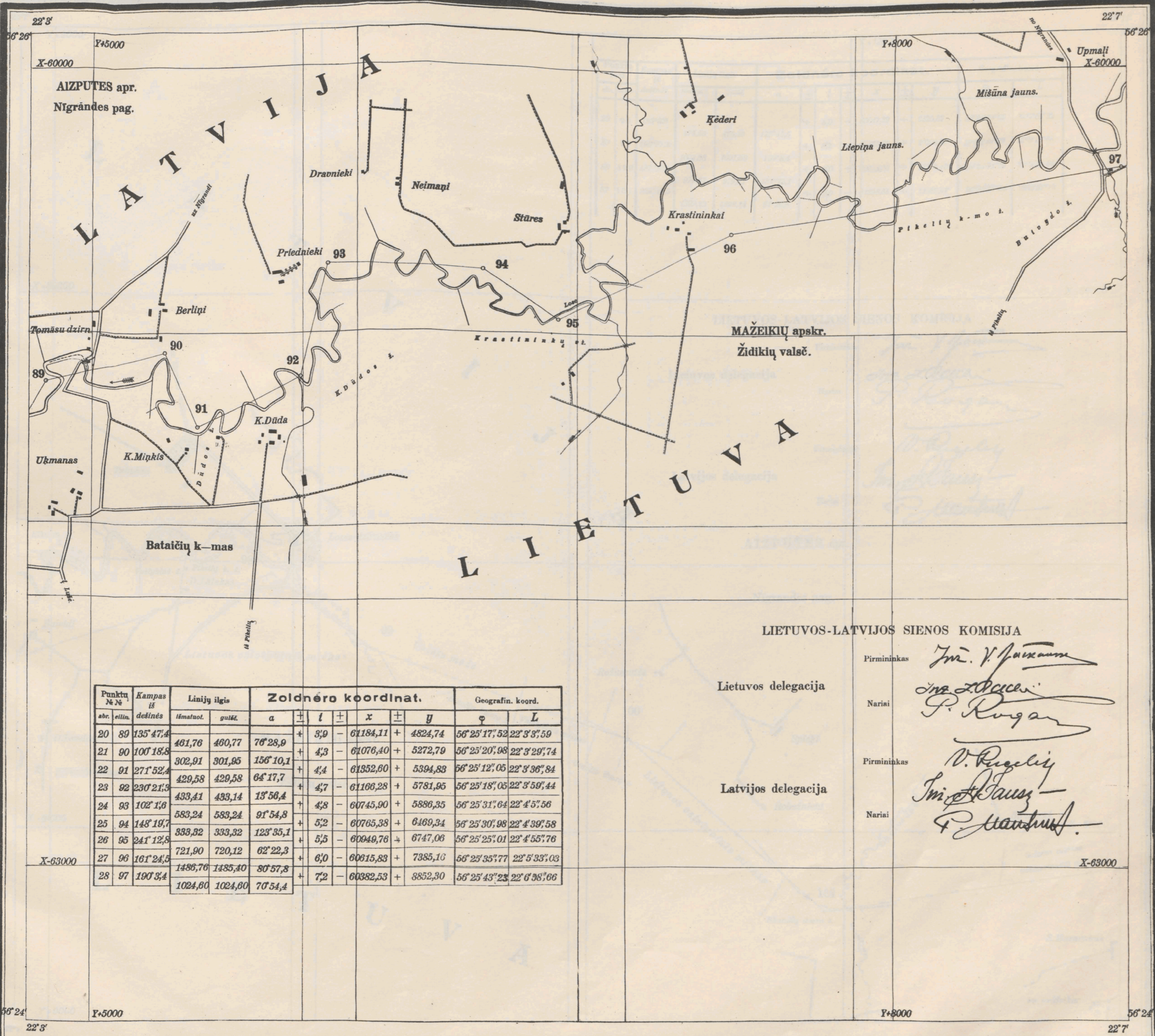
Pirmininkas *Jū. V. Jankauskas*

Lietuvos delegacija
Nariai *na Z. Rocius*
P. Ruginas

Pirmininkas *V. Ruzickij*

Latvijos delegacija
Nariai *Im. A. Pausis*
P. Jankauskas

Punktu №	Kampas iš dešinės	Linijų ilgis		Zoldnėro koordinat.						Geografin. koord.			
		išmatuol.	gušč.	α	\pm	t	\pm	x	\pm	y	φ	L	
13	82	166°55'2											
14	83	129°6'3	996,97	996,86	34°17,0	+	0,8	-	62779,99	+	950,61	56°24'26"00	21°59'17,54
15	84	276°13'2	1080,08	1077,74	85°10,7	+	1,2	-	61956,33	+	1512,25	56°24'52"63	21°59'50'31
16	85	146°45'7	386,12	385,01	348°57,5	+	2,1	-	61865,75	+	2586,31	56°24'55"54	22°0'52"97
17	86	107°51'8	669,54	669,54	22°11,8	+	2,0	-	61487,87	+	-2512,62	56°25'7"76	22°0'48"68
18	87	120°55'0	1448,33	1447,27	94°20,0	+	2,2	-	60867,96	+	2765,64	56°25'27"80	22°1'3"47
19	88	301°8'7	738,55	737,20	153°25,0	+	3,4	-	60077,32	+	4208,94	56°25'24"22	22°2'27"67
			537,04	535,16	32°16,3	+	3,7	-	61636,60	+	4538,93	56°25'2"90	22°2'46"88



Punktu Nē Nē	Kampas iļ	Linijū ilgis	Zoldnēro koordinat.						Geograf. koord.				
			āmatnot.	gults.	a	±	t	±	x	±	y	φ	L
20	89	135° 47,4	461,76	460,77	70° 28,9	+	3,9	-	61184,11	+	4824,74	56° 25' 17",52	22° 3' 37,59
21	90	100° 18,8	302,91	301,95	156° 10,1	+	4,3	-	61076,40	+	5272,79	56° 25' 20",98	22° 3' 29,74
22	91	271° 52,4	429,58	429,58	64° 17,7	+	4,4	-	61352,60	+	5394,83	56° 25' 12",05	22° 3' 36,84
23	92	230° 21,3	433,41	433,14	13° 56,4	+	4,7	-	61166,28	+	5781,95	56° 25' 18",05	22° 3' 59,44
24	93	102° 1,6	583,24	583,24	91° 54,8	+	4,8	-	60745,90	+	5886,35	56° 25' 31",64	22° 4' 57,56
25	94	148° 19,7	333,32	333,32	123° 35,1	+	5,2	-	60765,38	+	6169,34	56° 25' 30",98	22° 4' 39,58
26	95	241° 12,8	721,90	720,12	62° 22,3	+	5,5	-	60949,76	+	6747,06	56° 25' 25",01	22° 4' 55,76
27	96	161° 24,5	1486,76	1485,40	80° 57,8	+	6,0	-	60615,83	+	7385,16	56° 25' 35",77	22° 5' 33,03
28	97	190° 3,4	1024,60	1024,60	70° 54,4	+	7,2	-	60382,53	+	3852,30	56° 25' 43",23	22° 6' 38,66

LIETUVOS-LATVIJOS SIENOS KOMISIJA

Lietuvos delegacija

Pirmininkas

Jm. V. Jankauskas

Nariai

Im. Z. Bacevičius
P. Ruginas

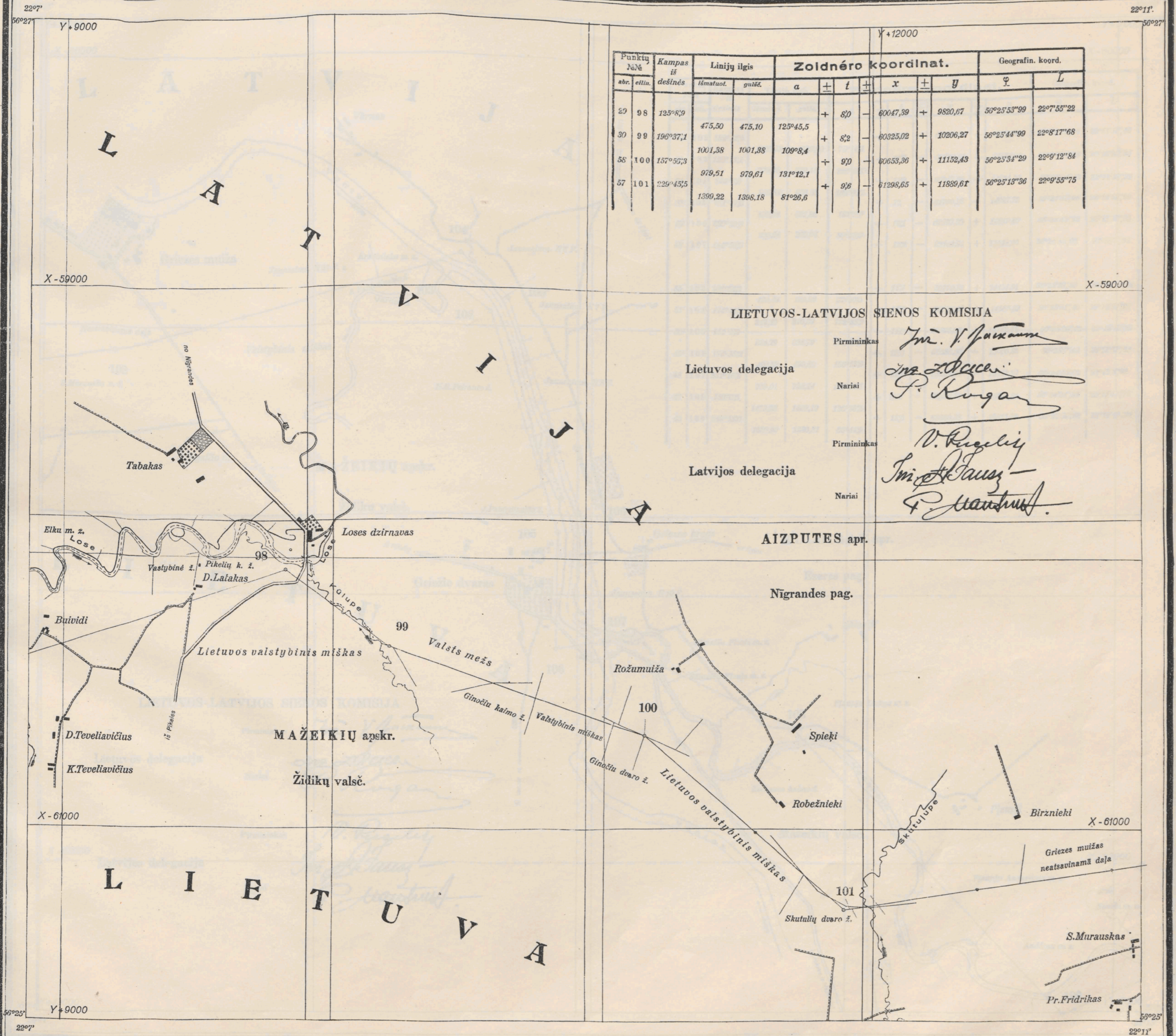
Latvijos delegacija

Pirmininkas

V. Ruzickis

Nariai

Im. A. Jansons
P. Matulis



Punktų Nr.	Kampas iš dešinės	Linijų ilgis		Zoldnėro koordinat.				Geografin. koord.			
		lįmatuot.	gušė.	a	±	t	±	x	y	φ	λ
29	98	125°8,9						60047,39	+ 9820,67	56°25'53"99	22°7'55"22
30	99	196°37,1	475,50	475,10	125°45,5			60325,02	+ 10206,27	56°25'44"99	22°8'17"68
56	100	157°55,3	1001,38	1001,38	109°8,4			60653,36	+ 11152,43	56°25'34"29	22°9'12"84
57	101	229°45,5	979,51	979,61	131°12,1			61298,65	+ 11889,61	56°25'13"36	22°9'55"75
			1399,22	1398,18	81°26,6						

LIETUVOS-LATVIJOS SIENOS KOMISIJA

Lietuvos delegacija

Pirmininkas

J. V. Jankauskas

Nariai

Pr. Roga
P. Roga

Latvijos delegacija

Pirmininkas

V. Ruzelis

Nariai

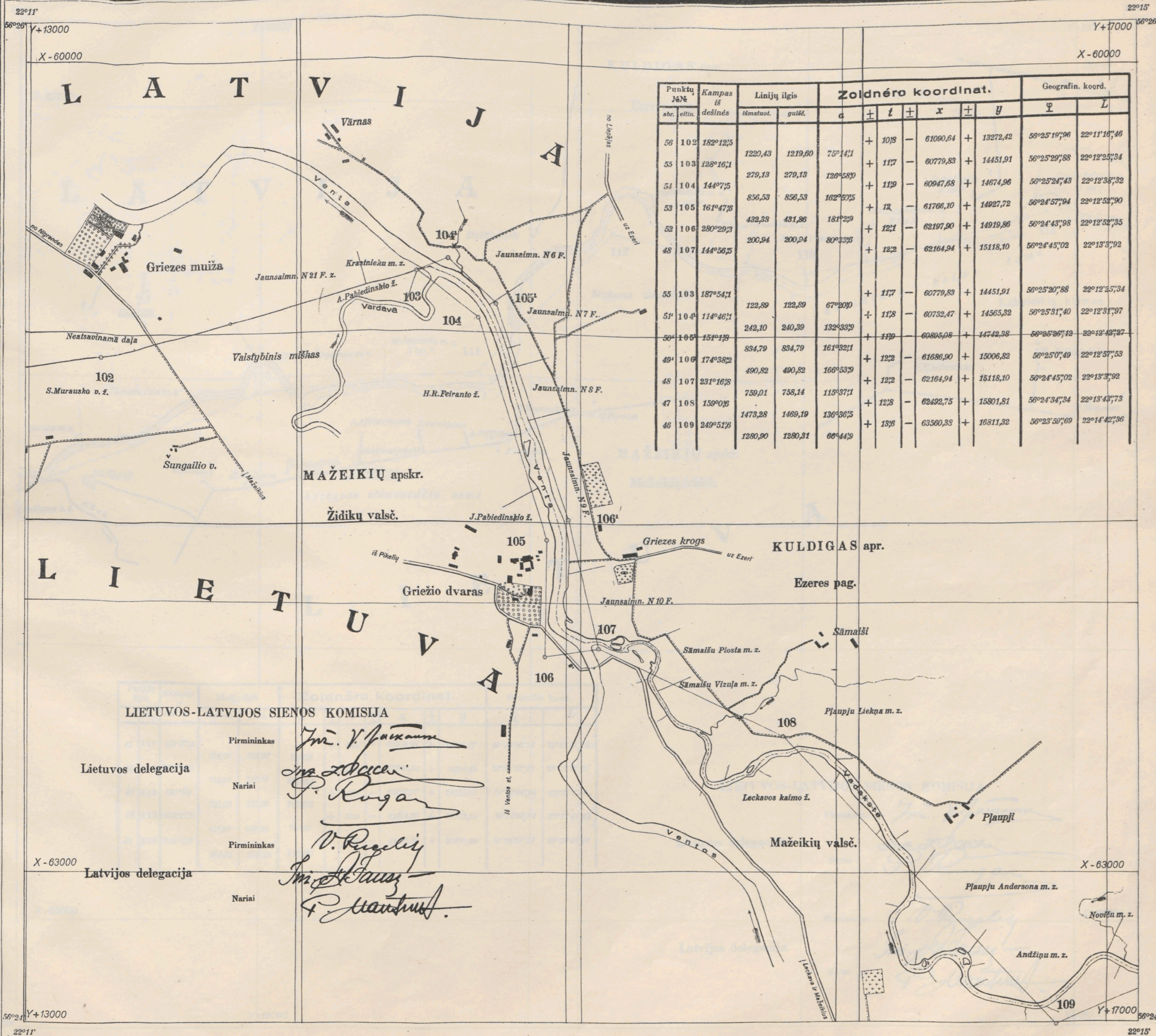
Im. Paus
P. Jankauskas

AIZPUTES apr.

Nigrandes pag.

MAŽEIKIŲ apskr.

Židikų valsč.



Punktu №	Kampas iš dešinės	Linijų ilgis		Zoldnėro koordinat.						Geografin. koord.		
		išmatuot.	gulšč.	a	± t	± x	± y	φ	λ			
56 102	182°12'5											
55 103	128°16'1	1220,43	1219,60	75°14'1	+ 10,8	-	61090,64	+ 13272,42	56°25'19",96	22°11'16",46		
54 104	144°7'5	279,13	279,13	126°58'0	+ 11,7	-	60779,83	+ 14451,91	56°25'29",88	22°12'23",34		
53 105	161°47'8	856,53	856,53	162°50'5	+ 11,9	-	60947,68	+ 14674,96	56°25'24",43	22°12'38",32		
52 106	280°29'3	432,38	431,86	181°2'9	+ 12	-	61766,10	+ 14927,72	56°24'57",94	22°12'52",90		
48 107	144°56'5	200,94	200,94	80°33'6	+ 12,1	-	62197,90	+ 14919,86	56°24'43",98	22°12'52",35		
55 103	187°54'1				+ 12,2	-	62164,94	+ 15118,10	56°24'45",02	22°13'3",92		
51 104	114°46'1	122,89	122,89	67°20'0	+ 11,7	-	60779,83	+ 14451,91	56°25'20",88	22°12'25",34		
50 105	151°1'8	242,10	240,39	132°33'9	+ 11,8	-	60732,47	+ 14565,32	56°25'31",40	22°12'31",97		
49 106	174°38'2	834,79	834,79	161°32'1	+ 11,9	-	60805,08	+ 14742,38	56°25'26",19	22°12'42",27		
48 107	231°16'8	490,82	490,82	166°53'9	+ 12,2	-	61686,90	+ 15006,82	56°25'0",49	22°12'57",53		
47 108	159°0'6	759,01	758,14	115°37'1	+ 12,2	-	62164,94	+ 15118,10	56°24'45",02	22°13'3",92		
46 109	249°51'6	1473,28	1469,19	136°36'5	+ 12,8	-	62492,75	+ 15801,81	56°24'34",34	22°13'43",73		
		1280,90	1280,31	66°44'9	+ 13,6	-	63560,38	+ 16811,32	56°23'58",69	22°14'42",96		

LIETUVOS-LATVIJOS SIENOS KOMISIJA

Pirmininkas *Jm. V. Paškauskas*

Lietuvos delegacija

Nariai *Jm. Z. Pačelis, P. Roga*

Pirmininkas *V. Ruzelis*

Latvijos delegacija

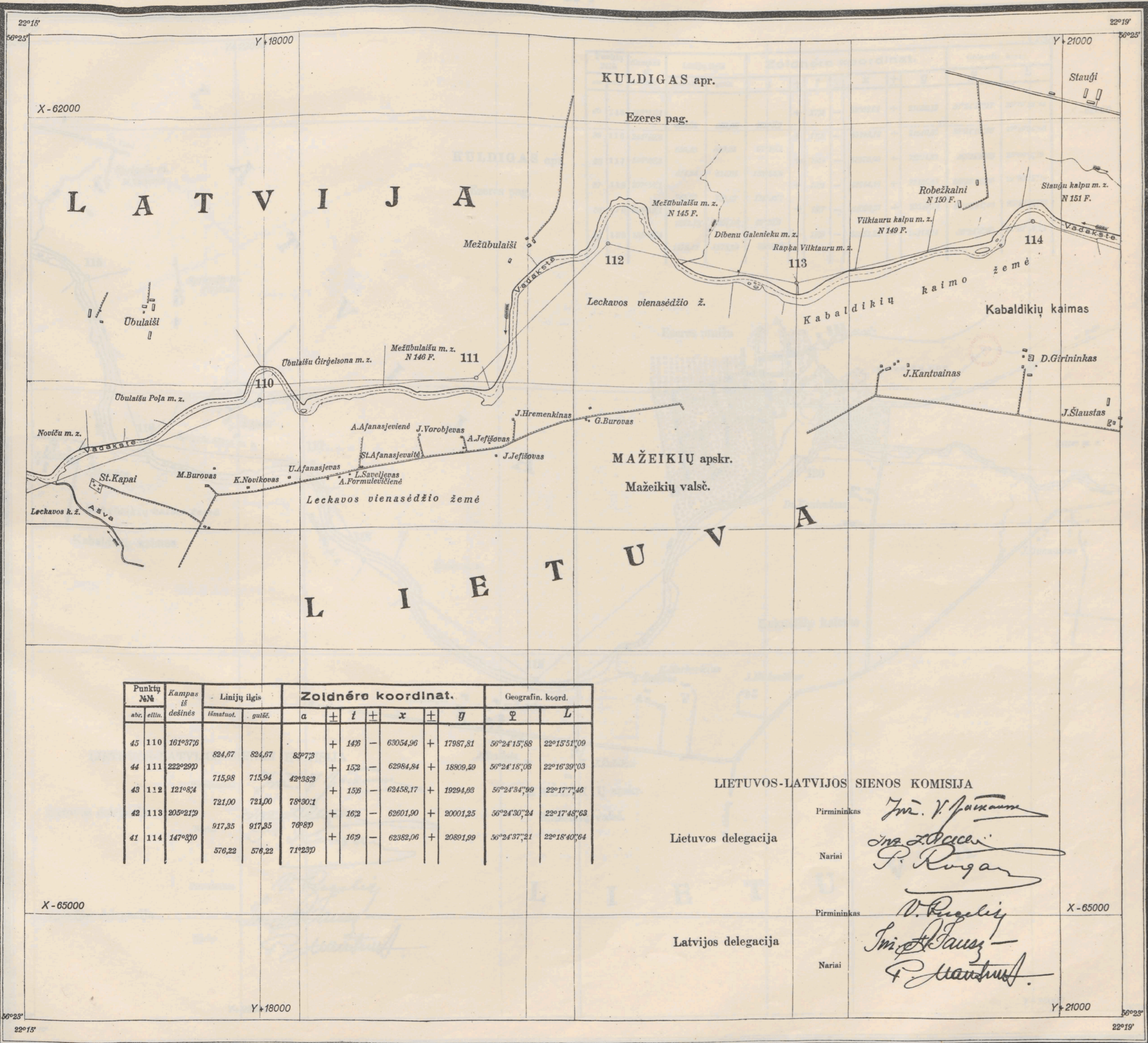
Nariai *Jm. A. Puzis, P. Maunulis*

22°11' 56°26' X-60000 Y+13000

22°15' 56°26' X-60000 Y+17000

22°11' 56°24' X-63000 Y+13000

22°15' 56°24' X-63000 Y+17000



Punkty №№	Kampas iš dešinės	Linijų ilgis		Zoidnéra koordinat.						Geografin. koord.			
		išmatuot.	gulšč.	a	±	t	±	x	±	y	φ	L	
45	110	161°37'6	824,67	824,67	83°7'3	+	146	-	63054,96	+	17987,81	56°24'15",88	22°15'51",09
44	111	222°29'0	715,98	715,94	42°38'3	+	15,2	-	62984,84	+	18809,59	56°24'18",03	22°16'39",03
43	112	121°8'4	721,00	721,00	78°30'1	+	15,6	-	62458,17	+	19294,03	56°24'34",99	22°17'7",46
42	113	205°21'9	917,35	917,35	76°8'0	+	16,2	-	62601,90	+	20001,25	56°24'30",24	22°17'48",63
41	114	147°8'0	576,22	576,22	71°23'0	+	16,9	-	62382,06	+	20891,99	56°24'37",21	22°18'40",64

LIETUVOS-LATVIJOS SIENOS KOMISIJA

Lietuvos delegacija
 Pirmininkas *J. V. Jankauskas*
 Nariai *Dr. Z. Bacevičius*, *P. Ruginas*
 Latvijos delegacija
 Pirmininkas *V. Ruzickis*
 Nariai *Im. A. Jausis*, *P. Mantulis*

Stenos 1000 m. ruožas matuotas del orientacijos pusinstrumentaliai

Matavo Latvijos delegacijos matininkas A. Padegs.

KULDIGAS apr.
Ezeres pag.

Punkty №№	Kampas iš dešinės	Linijų ilgis		Zoldnėro koordinat.						Geografin. koord.			
		išmatuot.	gūlė.	a	+	t	+	x	+	y	φ	λ	
40	115	126°31,1	659,08	659,08	162°5,9	+	17,4	-	62566,01	+	21438,13	56°24'31",17	22°19'12",44
39	116	244°49,8	659,40	659,25	97°16,1	+	17,5	-	63193,18	+	21640,80	56°24'10",86	22°19'24",08
88	117	124°40,3	414,24	414,01	152°35,8	+	18,0	-	63276,00	+	22294,83	56°24'8",05	22°20'2",19
37	118	207°56,1	788,07	788,07	124°39,7	+	18,2	-	63644,16	+	22485,43	56°23'56",14	22°20'13",19
36	119	255°19,1	1291,12	1291,06	49°20,6	+	18,7	-	64092,37	+	23133,74	56°23'41",53	22°20'50",85
35	120	135°29,3	1375,48	1375,29	93°51,3	+	19,5	-	63251,22	+	24113,34	56°24'8",55	22°21'48",24



LIETUVOS-LATVIJOS SIENOS KOMISIJA

Pirmininkas

J. V. Jankauskas

Lietuvos delegacija

Nariai

Jonas Z. Pecevičius
P. Ruzgas

Pirmininkas

V. Ruzgelių

Latvijos delegacija

Nariai

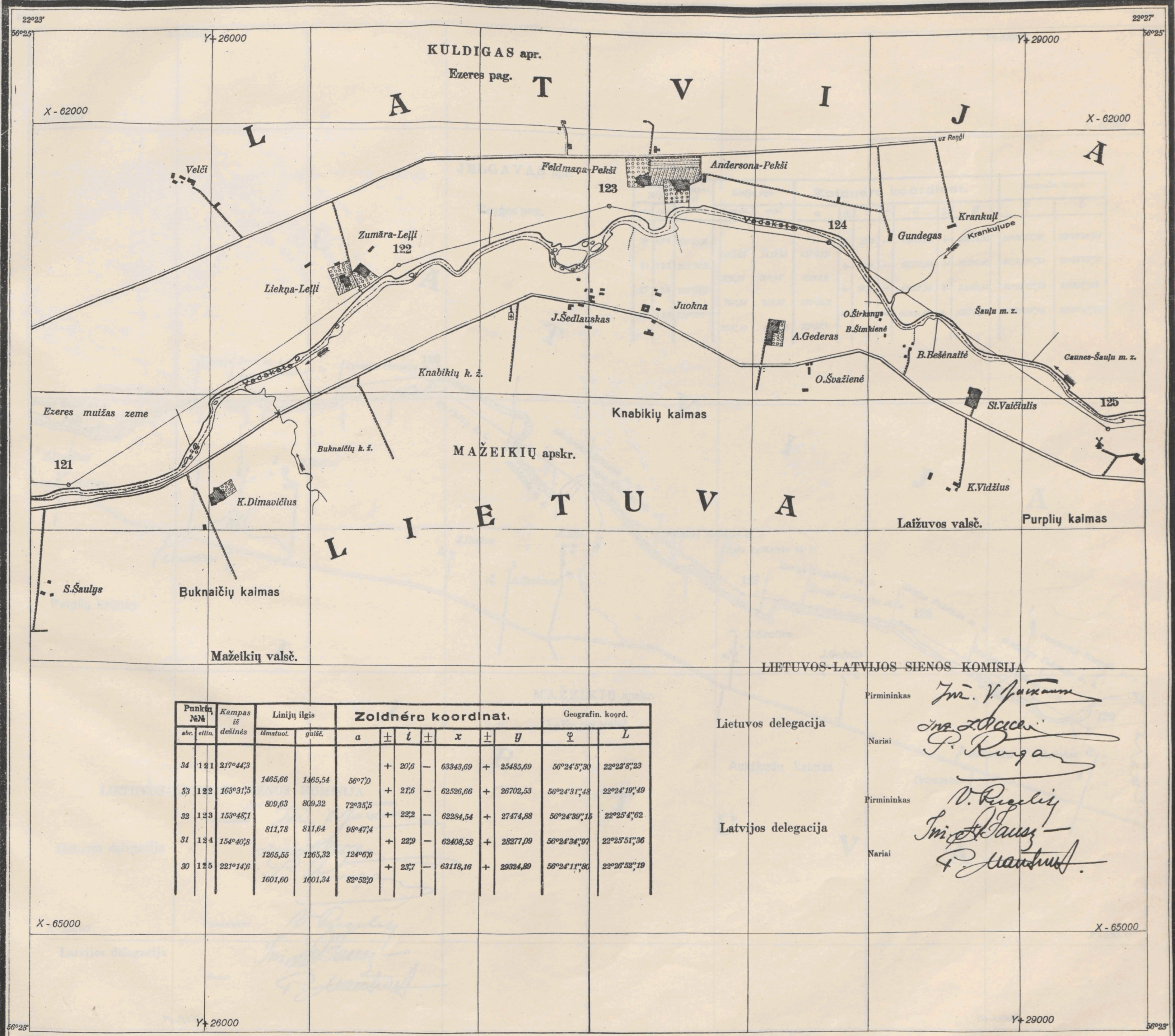
J. A. Jankauskas
P. Jankauskas

MAŽEIKIŲ apskr.

Mažeikių valsč.

L I E T U V A

X - 65000

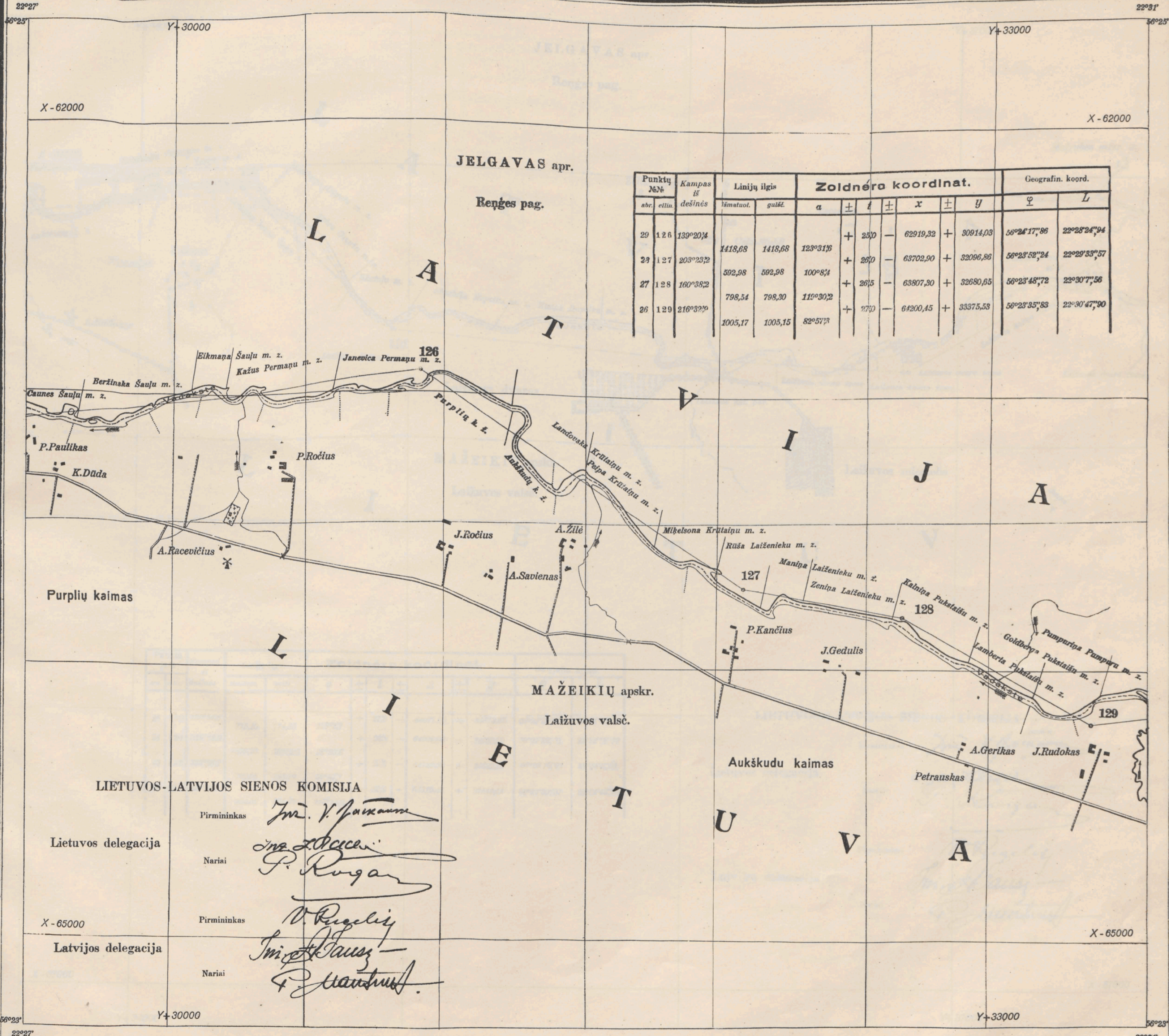


Punktu Nr.		Kampas iš dešinės	Linijų ilgis		Zoldnėro koordinat.						Geografin. koord.		
abr.	etlin.		išmatuot.	guisė.	α	\pm	t	\pm	x	\pm	y	φ	L
34	121	217°44,3											
			1465,66	1465,54	56°7,0	+	20,6	-	63343,69	+	25485,69	56°24'5",30	22°23'8",23
33	122	163°31,5	809,63	809,32	72°35,5	+	21,6	-	62520,66	+	26702,53	56°24'31",48	22°24'19",49
32	123	153°48,1	811,78	811,64	98°47,4	+	22,2	-	62284,54	+	27474,88	56°24'39",15	22°25'4",62
31	124	154°40,8	1265,55	1265,32	124°6,6	+	22,9	-	62408,58	+	28277,09	56°24'34",97	22°25'51",36
30	125	221°14,6	1601,60	1601,34	82°52,0	+	23,7	-	63118,16	+	29324,89	56°24'11",80	22°26'52",19

LIETUVOS-LATVIJOS SIENOS KOMISIJA

Lietuvos delegacija
 Pirmininkas *Jm. V. Jankauskas*
 Nariai *Jonas Z. Occevičius*
P. Ruzgas

Latvijos delegacija
 Pirmininkas *V. Ruzgelijs*
 Nariai *Jm. A. Jansons*
P. Mantulis



JELGAVAS apr.
Rēnges pag.

Punkty N.№		Kampas iš dešinės	Linijų ilgis		Zoldnēra koordinat.						Geografin. koord.		
abr.	ellin.		tāmatuot.	guļšc.	a	±	b	±	x	±	y	φ	L
29	126	139°20'4	1418,68	1418,68	123°31'6	+	25'0	-	62919,32	+	30914,03	56°24'17",86	22°28'24",94
23	127	203°23'2	592,98	592,98	100°8'4	+	26'0	-	63702,90	+	32096,86	56°23'52",24	22°29'33",57
27	128	160°38'2	798,54	798,30	119°30'2	+	26'5	-	63807,30	+	32680,65	56°23'48",72	22°30'7",56
26	129	216°32'9	1005,17	1005,15	82°57'3	+	27'0	-	64200,45	+	33375,53	56°23'35",83	22°30'47",90

LIETUVOS-LATVIJOS SIENOS KOMISIJA

Lietuvos delegacija

Pirmininkas

M. V. Jankauskas

Nariai

M. Z. Rocius
P. Ruzgas

X - 65000

Latvijas delegacija

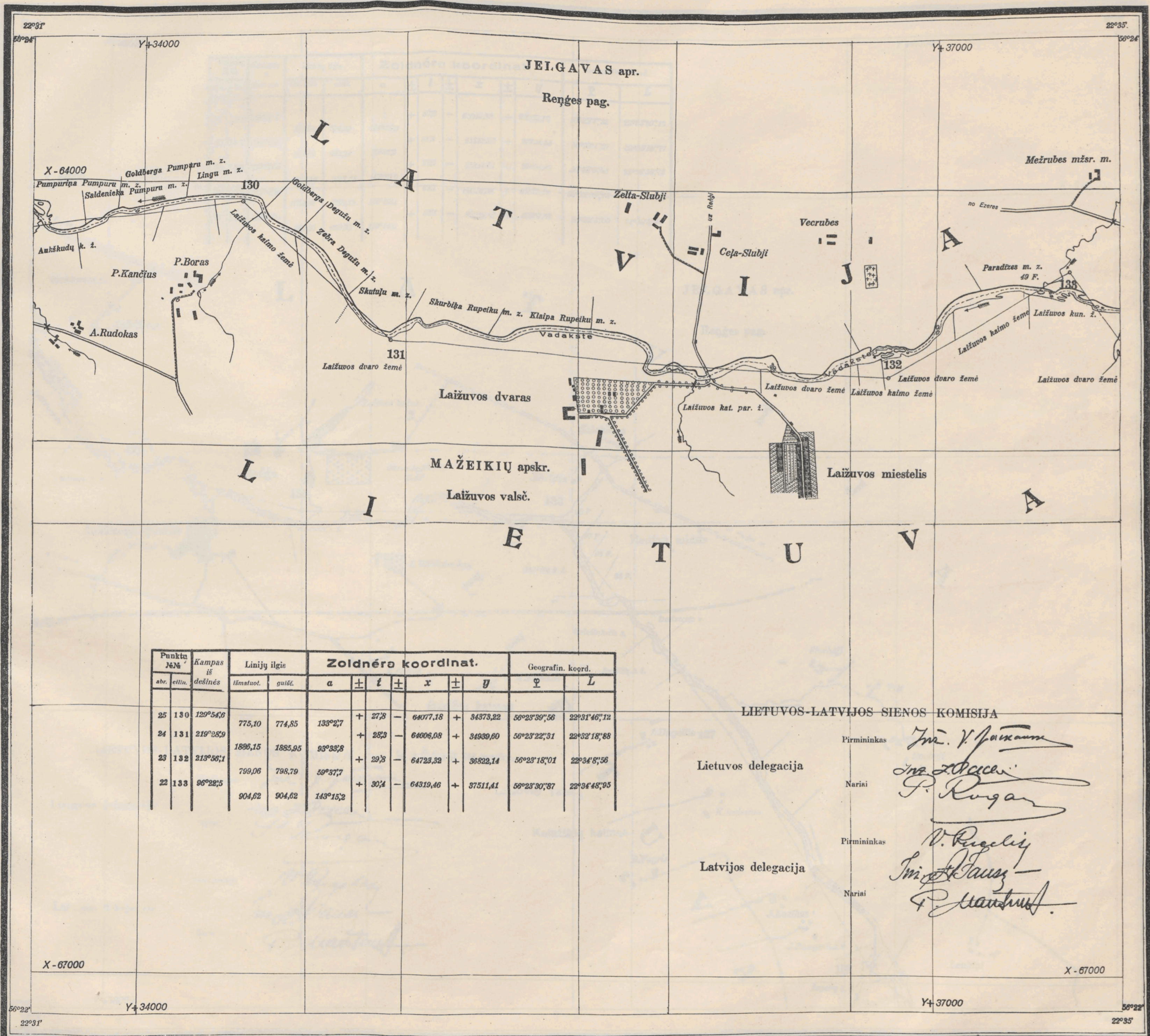
Pirmininkas

V. Ruzgulis

Nariai

M. Jankauskas
P. Jankauskas

Y + 30000



Punkto №№	Kampas iš dešinės	Linijų ilgis		Zoldnėra koordinat.						Geografin. koord.			
		išmatuot.	guisė.	a	±	l	±	x	±	y	φ	λ	
25	130	129°54,6	775,10	774,85	133°2,7	+	27,8	-	64077,18	+	34373,22	56°23'39",56	22°31'46",12
24	131	219°25,9	1896,15	1885,95	93°38,8	+	28,3	-	64006,08	+	34939,60	56°23'22",31	22°32'18",88
23	132	213°56,1	799,06	798,79	59°37,7	+	29,3	-	64723,52	+	36822,14	56°23'18",01	22°34'8",56
22	133	96°22,5	904,62	904,62	143°15,2	+	30,4	-	64319,46	+	37511,41	56°23'30",37	22°34'48",93

LIETUVOS-LATVIJOS SIENOS KOMISIJA

Lietuvos delegacija

Pirmininkas *M. V. Jankauskas*

Nariai *M. Z. Rocius*
P. Roga

Latvijos delegacija

Pirmininkas *V. Rucelis*

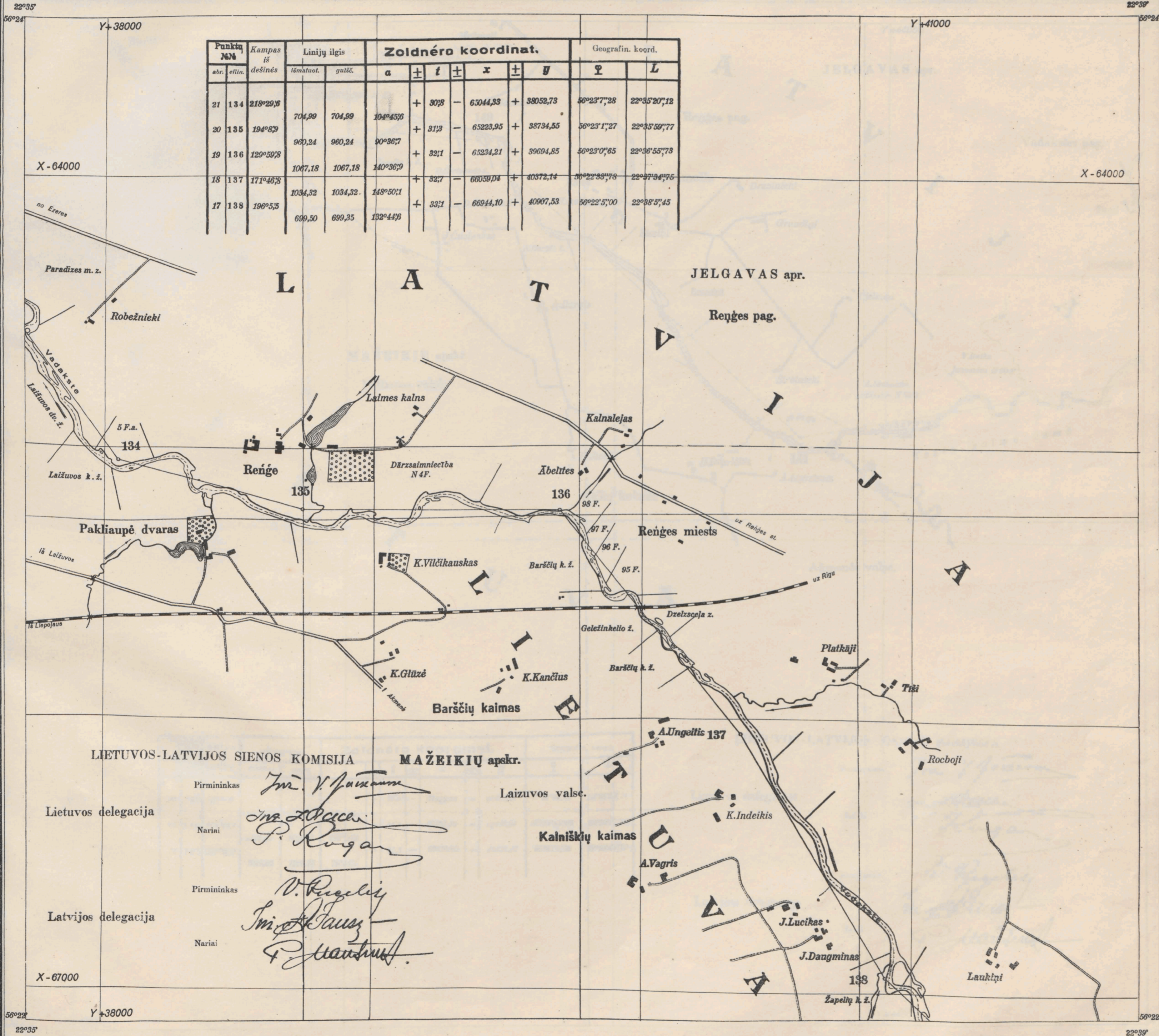
Nariai *M. A. Pausis*
P. Mantulis

X - 67000

X - 67000

Y+34000

Y+37000



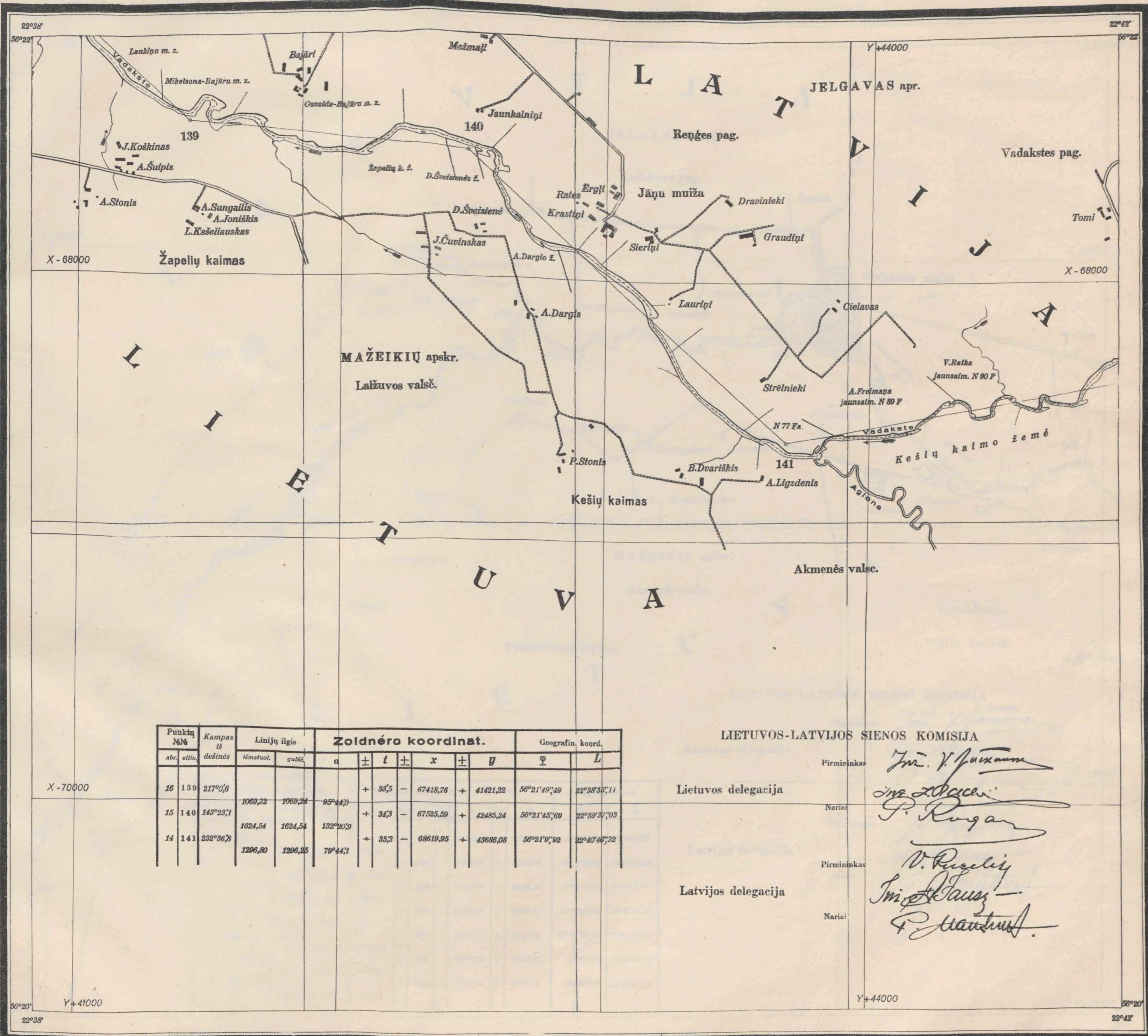
Punktu №№		Kampas iš dešinės	Liniju ilgis		Zoldnēro koordinat.						Geografin. koord.		
abr.	ellin.		išmatuot.	guļš.	a	±	l	±	x	±	y	φ	λ
21	134	218°29'6"	704,99	704,99	104°45'6"	+	30'8"	-	65044,33	+	38052,73	56°23'7",28	22°35'20",12
20	135	194°8'9"	960,24	960,24	90°36'7"	+	31'3"	-	65223,95	+	38734,55	56°23'1",27	22°35'59",77
19	136	129°59'3"	1067,18	1067,18	140°36'9"	+	32'1"	-	65234,21	+	39694,85	56°23'0",65	22°36'55",73
18	137	171°46'3"	1034,32	1034,32	148°50'1"	+	32'7"	-	66059,04	+	40372,14	56°22'33",76	22°37'34",75
17	138	196°5'5"	699,50	699,35	132°44'6"	+	33'1"	-	66944,10	+	40907,53	56°22'5",00	22°38'5",45

LIETUVOS-LATVIJOS SIENOS KOMISIJA MAŽEIKIŲ apskr.

Pirmininkas *Jm. V. Jankauskas*
 Lietuvos delegacija
 Nariai *Jm. Z. Pocius, P. Ruginas*
 Pirmininkas *V. Ruzelis*
 Latvijas delegacija
 Nariai *Jm. A. Jansons, P. Mauckis*

X - 67000

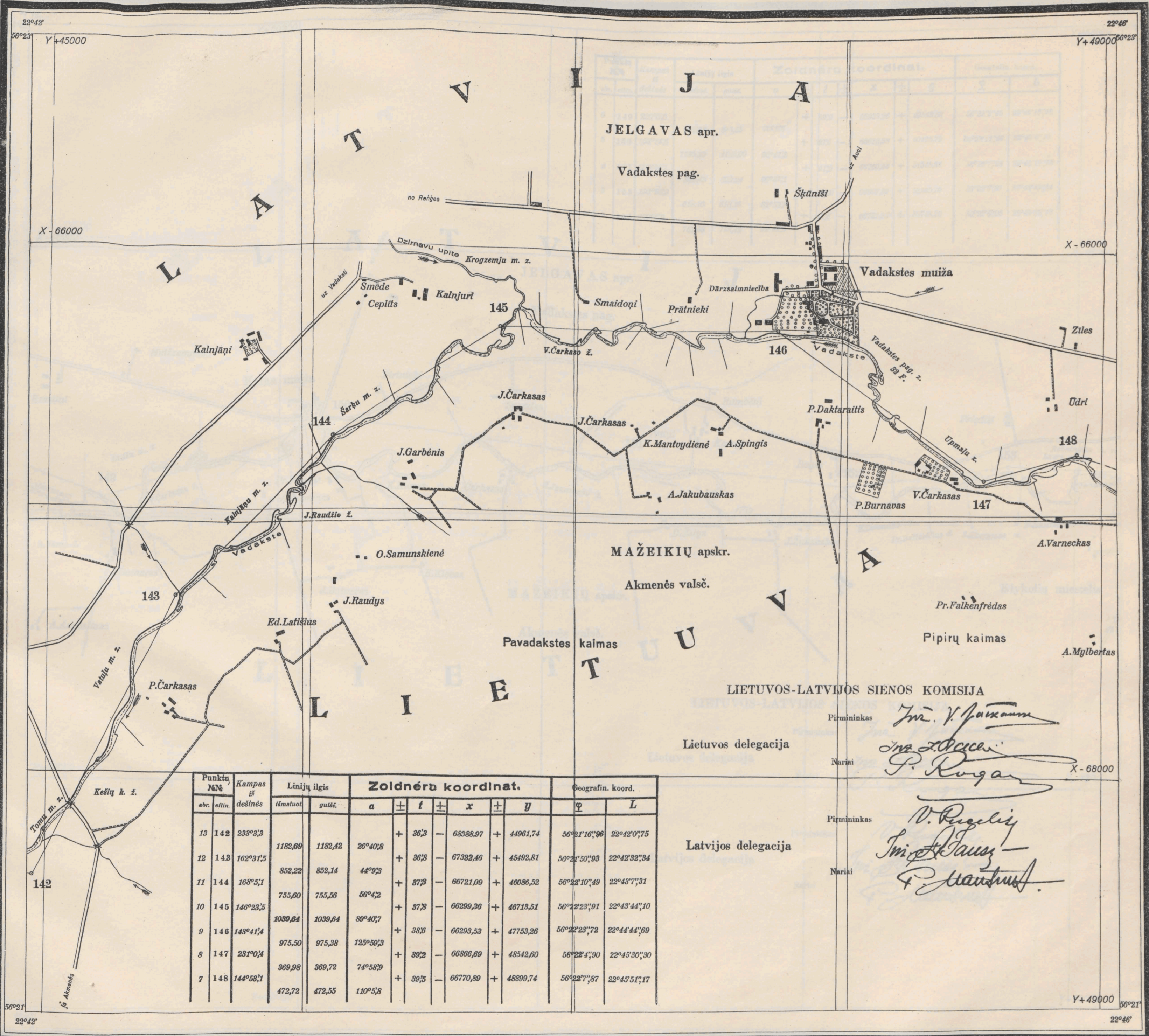
56°22' 22°35'



Punktų №	Kampas iš abt. eilės	Kampas iš dešinės	Linijų ilgis		Zoldnéro koordinat.						Geografin. koord.		
			išmatuot.	gulsė	a	±	t	±	x	±	y	φ	L
16	139	217°0'6											
15	140	143°23'1	1069,32	1069,24	95°44'0	+	33,5	-	67418,76	+	41421,22	56°21'49",49	22°38'35",11
14	141	232°36'8	1624,54	1624,54	132°20'9	+	34,3	-	67525,59	+	42485,24	56°21'45",69	22°39'37",03
			1296,80	1296,25	79°44'1	+	35,3	-	68619,95	+	43686,08	56°21'9",92	22°40'46",32

LIETUVOS-LATVIJOS SIENOS KOMISIJA

Pirmininkas *Jm. V. Jankauskas*
 Lietuvos delegacija
 Nariai *Mr. Z. Dacevičius*
P. Ruginas
 Pirmininkas *V. Ruzickis*
 Latvijos delegacija
 Nariai *Im. A. Jausys*
P. Matulis



Punktu MM abr. eitn.	Kampas iš dešinės	Linijų ilgis		Zoldnėrb koordinat.						Geografin. koord.		
		įmatuot.	gulšč.	a	±	t	±	x	±	y	φ	L
13 142	233°3'3	1182,69	1182,42	26°40'8	+	36'3	-	68388,97	+	44961,74	56°21'16",96	22°42'0",75
12 143	162°31'5	852,22	852,14	44°9'3	+	36'3	-	67382,46	+	45492,81	56°21'50",93	22°42'32",34
11 144	168°5'1	755,60	755,56	56°4'2	+	37'3	-	66721,09	+	46086,52	56°22'10",49	22°43'7",31
10 145	146°23'5	1039,64	1039,64	89°40'7	+	37'3	-	66299,36	+	46713,51	56°22'23",91	22°43'44",10
9 146	143°41'4	975,50	975,38	125°59'3	+	38'6	-	66293,53	+	47753,26	56°22'23",72	22°44'44",69
8 147	231°0'4	369,98	369,72	74°58'9	+	39'2	-	66866,69	+	48542,60	56°22'4",90	22°45'30",30
7 148	144°53'1	472,72	472,55	110°5'8	+	39'5	-	66770,89	+	48899,74	56°22'7",87	22°45'51",17

LIETUVOS-LATVIJOS SIENOS KOMISIJA

Lietuvos delegacija

Pirmininkas *J. V. Jankauskas*

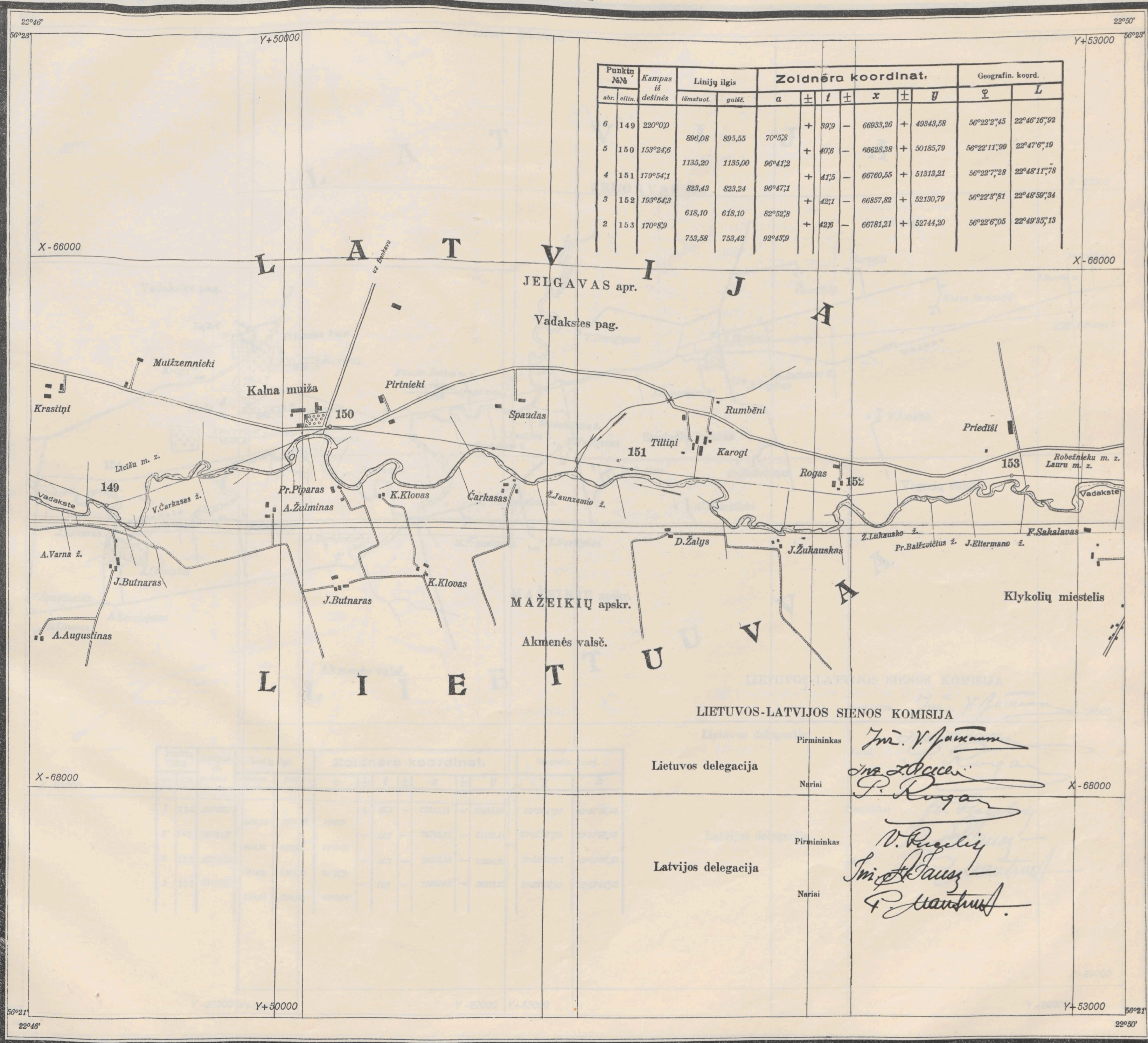
Nariai *J. Dacevičius*
P. Roga

Latvijos delegacija

Pirmininkas *V. Rigelis*

Nariai *Imants Jausis*
P. Mantulis

Punktu №№	Kampas iš dešinės	Linijų ilgis		Zoldnėra koordinat.						Geografin. koord.			
		išmatuot.	gultė.	α	\pm	t	\pm	x	\pm	y	φ	L	
6	149	220°0,0	896,08	895,55	70°5,3	+	39,9	-	66933,26	+	49943,58	56°22'2",45	22°46'16",92
5	150	153°24,6	1135,20	1135,00	96°41,2	+	40,6	-	66628,38	+	50185,79	56°22'11",99	22°47'6",19
4	151	179°54,1	823,43	823,24	96°47,1	+	41,5	-	66760,55	+	51313,21	56°22'7",28	22°48'11",78
3	152	193°54,3	618,10	618,10	82°52,8	+	42,1	-	66857,82	+	52130,79	56°22'3",81	22°48'59",34
2	153	170°8,9	753,58	753,42	92°43,9	+	42,6	-	66781,21	+	52744,20	56°22'6",05	22°49'35",13



LIETUVOS-LATVIJOS SIENOS KOMISIJA

Lietuvos delegacija

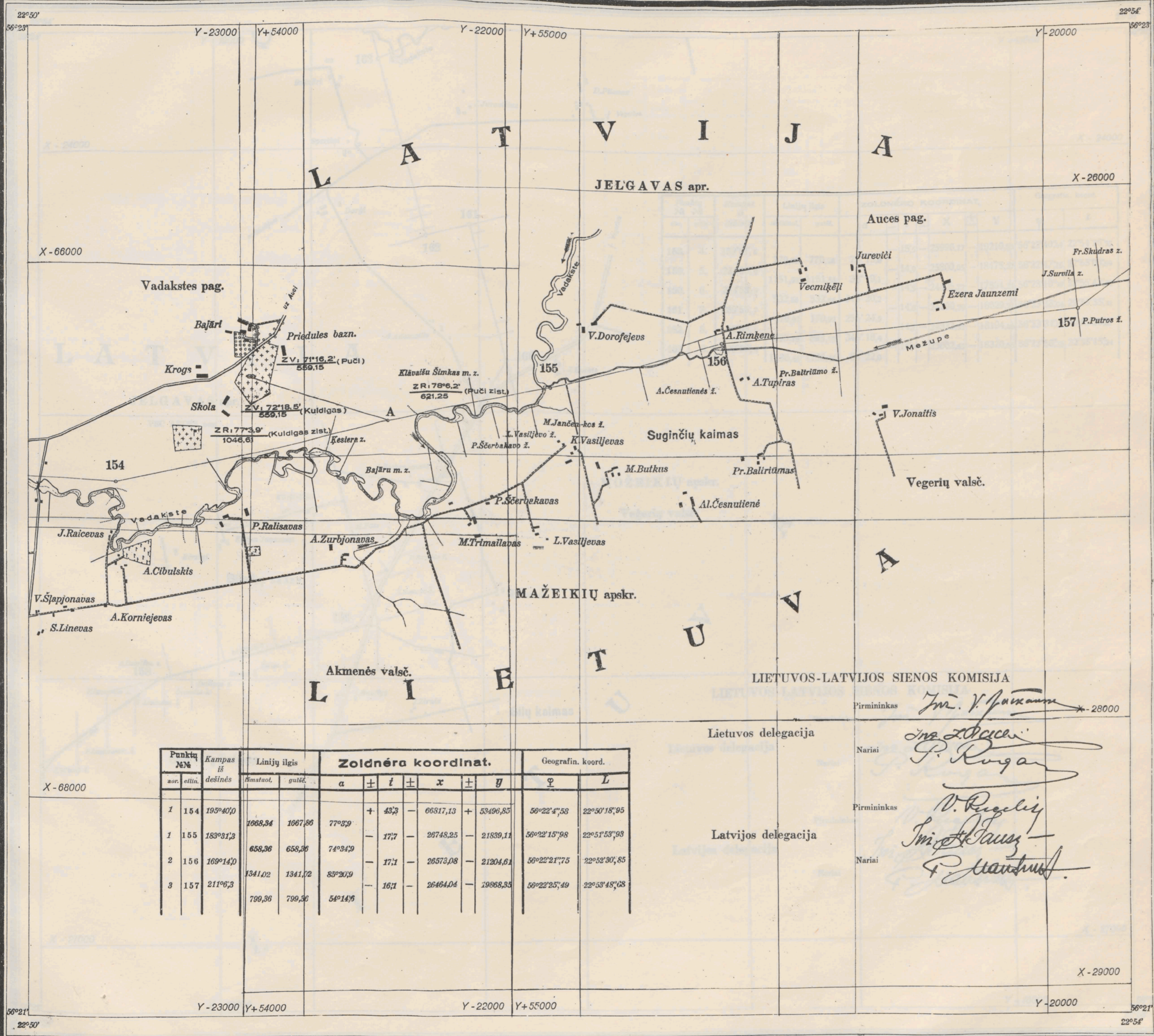
Pirmininkas *M. V. Jankauskas*

Nariai *M. Z. Pocius*
P. Rogas

Latvijos delegacija

Pirmininkas *V. Ruzelijs*

Nariai *M. A. Pausis*
P. Mautsulis



Punktu Nr.	Kampas iš dešinės		Linijų ilgis		Zoldnėra koordinat.						Geografin. koord.		
	aor.	elln.	matuol.	gušč.	a	±	t	±	x	±	y	φ	L
1	154	195°40'0	1668,34	1667,86	77°3'9	+	43,3	-	66817,13	+	53496,85	56°22'4",58	22°50'18",95
1	155	183°31'3	658,36	658,36	74°34'9	-	17,7	-	26748,25	-	21839,11	56°22'15",98	22°51'53",93
2	156	169°14'0	1341,02	1341,02	85°20'9	-	17,1	-	26573,08	-	21204,61	56°22'21",75	22°52'30",85
3	157	211°6'3	799,36	799,36	54°14'6	-	16,1	-	26464,04	-	19868,35	56°22'25",49	22°53'48",68

LIETUVOS-LATVIJOS SIENOS KOMISIJA

Pirmininkas *Jū. V. Jankauskas* X-28000

Lietuvos delegacija

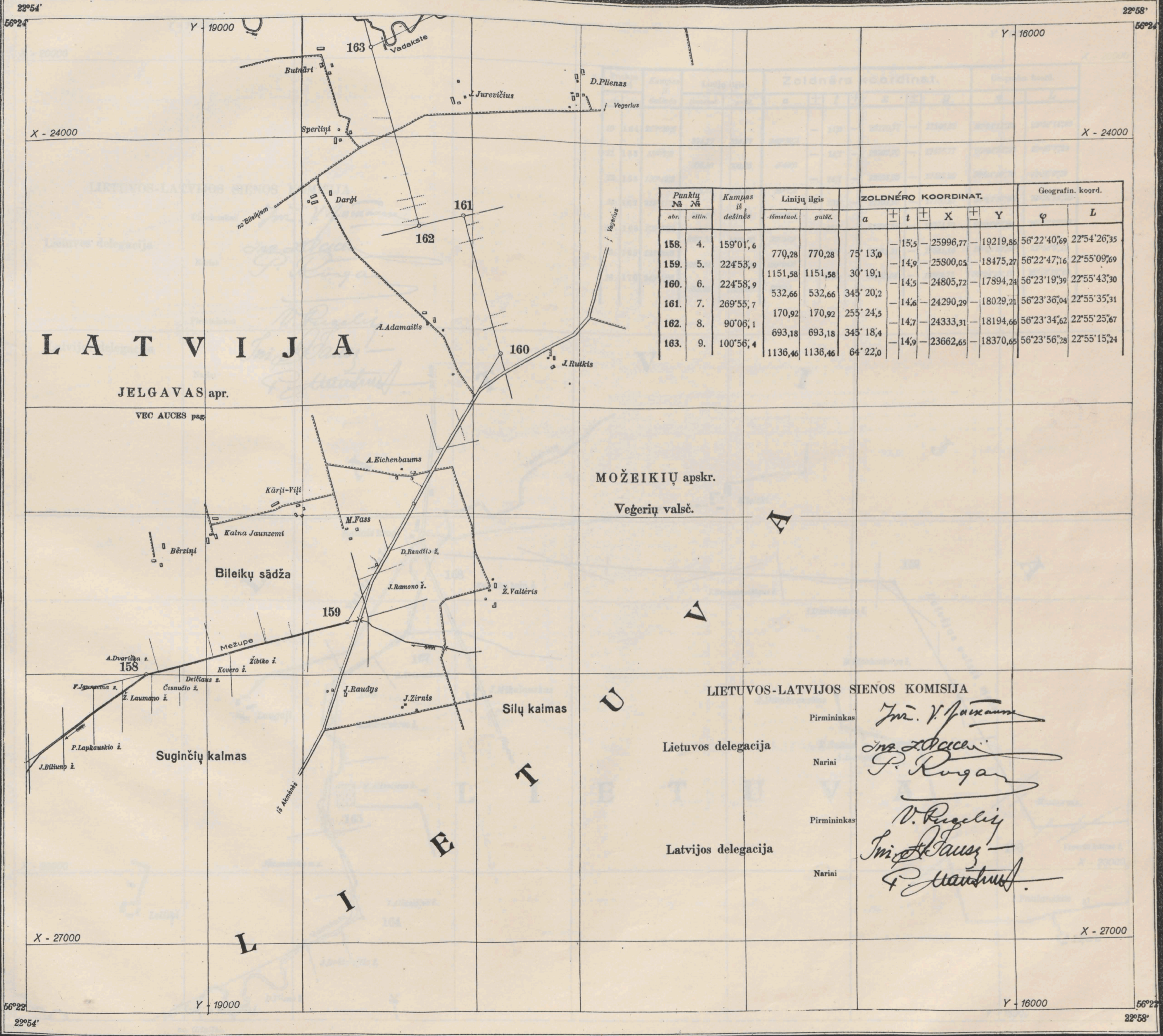
Nariai *Ing. Z. Bicevičius*
P. Ruginas

Latvijos delegacija

Pirmininkas *V. Ruzičis*
Nariai *Ing. A. Paudas*
P. Maatulis

X-68000

X-29000



Punktu Nr. Nr.	Kampas iš dešines	Liniju ilgis		ZOLDNĒRO KOORDINAT.					Geografin. koord.	
		īsmatuot.	guļšē.	a	t	X	Y	φ	L	
158.	4.	159°01,6			75° 13,0	-15,5	-25996,77	-19219,86	56°22'40,69	22°54'26,35
159.	5.	224°53,9	770,28	770,28	30° 19,1	-14,9	-25800,05	-18475,27	56°22'47,16	22°55'09,69
160.	6.	224°58,9	1151,58	1151,58	345° 20,2	-14,5	-24805,72	-17894,24	56°23'19,39	22°55'43,30
161.	7.	269°55,7	532,66	532,66	255° 24,5	-14,6	-24290,29	-18029,21	56°23'36,04	22°55'35,31
162.	8.	90°06,1	170,92	170,92	345° 18,4	-14,7	-24333,31	-18194,66	56°23'34,62	22°55'25,67
163.	9.	100°56,4	693,18	693,18	64° 22,0	-14,9	-23662,65	-18370,65	56°23'56,28	22°55'15,24

L A T V I J A

JELGAVAS apr.

VEC AUCES pag.

MOŽEIKIŲ apskr.

Veģeriu valsč.

Bileikų sādža

Bērziņi

Mežupe

158

159

Sugincīņu kalmas

Silų kaimas

LIETUVOS-LATVIJOS SIENOS KOMISIJA

Pirmininkas *Jm. V. Jankauskas*

Lietuvos delegacija

Nariai *Ins. Z. Ducev*
P. Ruzgas

Pirmininkas *V. Ruzgelys*

Latvijos delegacija

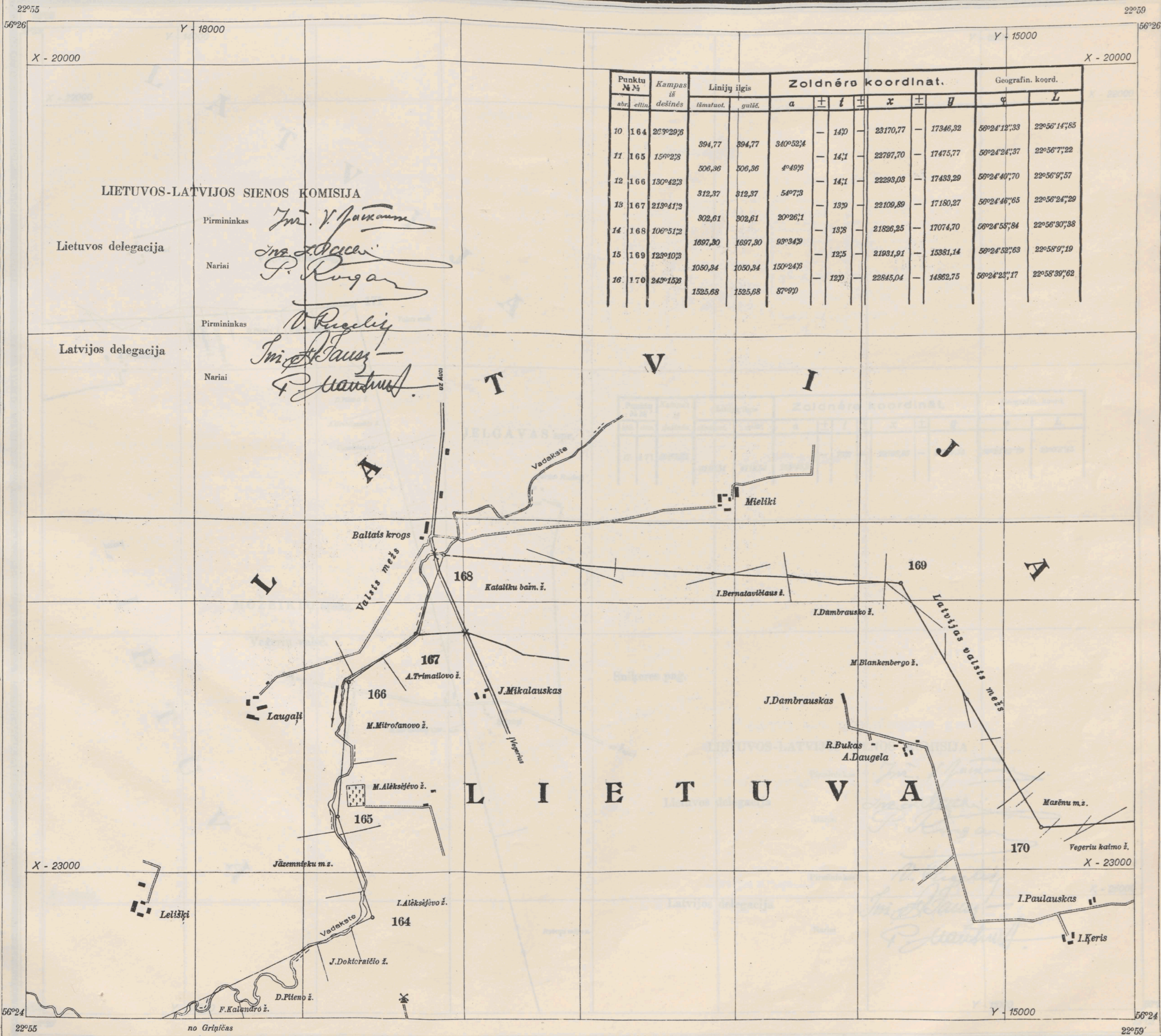
Nariai *Im. A. Jausz*
P. Mautmanis

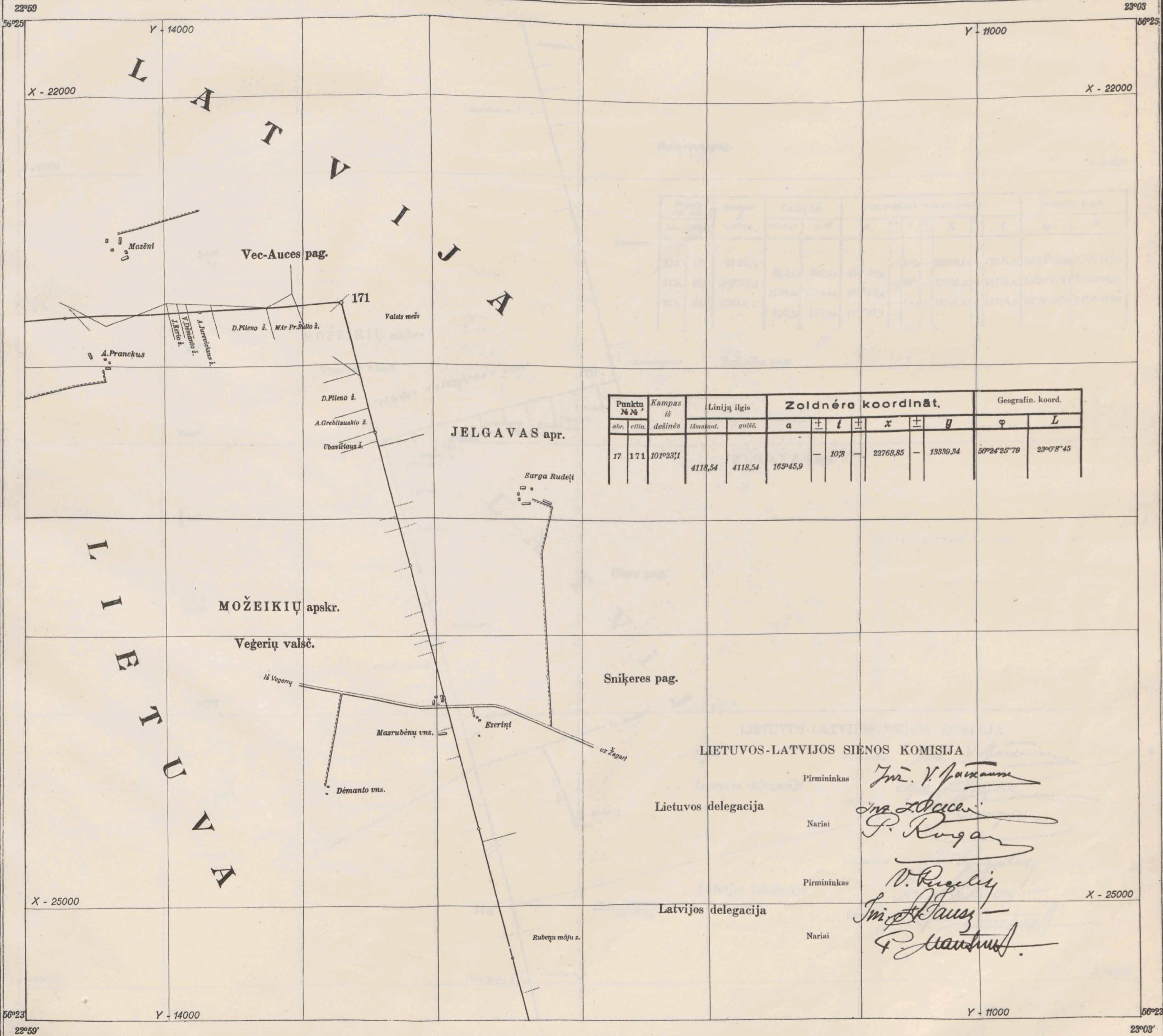
X - 27000

X - 27000

22°54'

22°58'



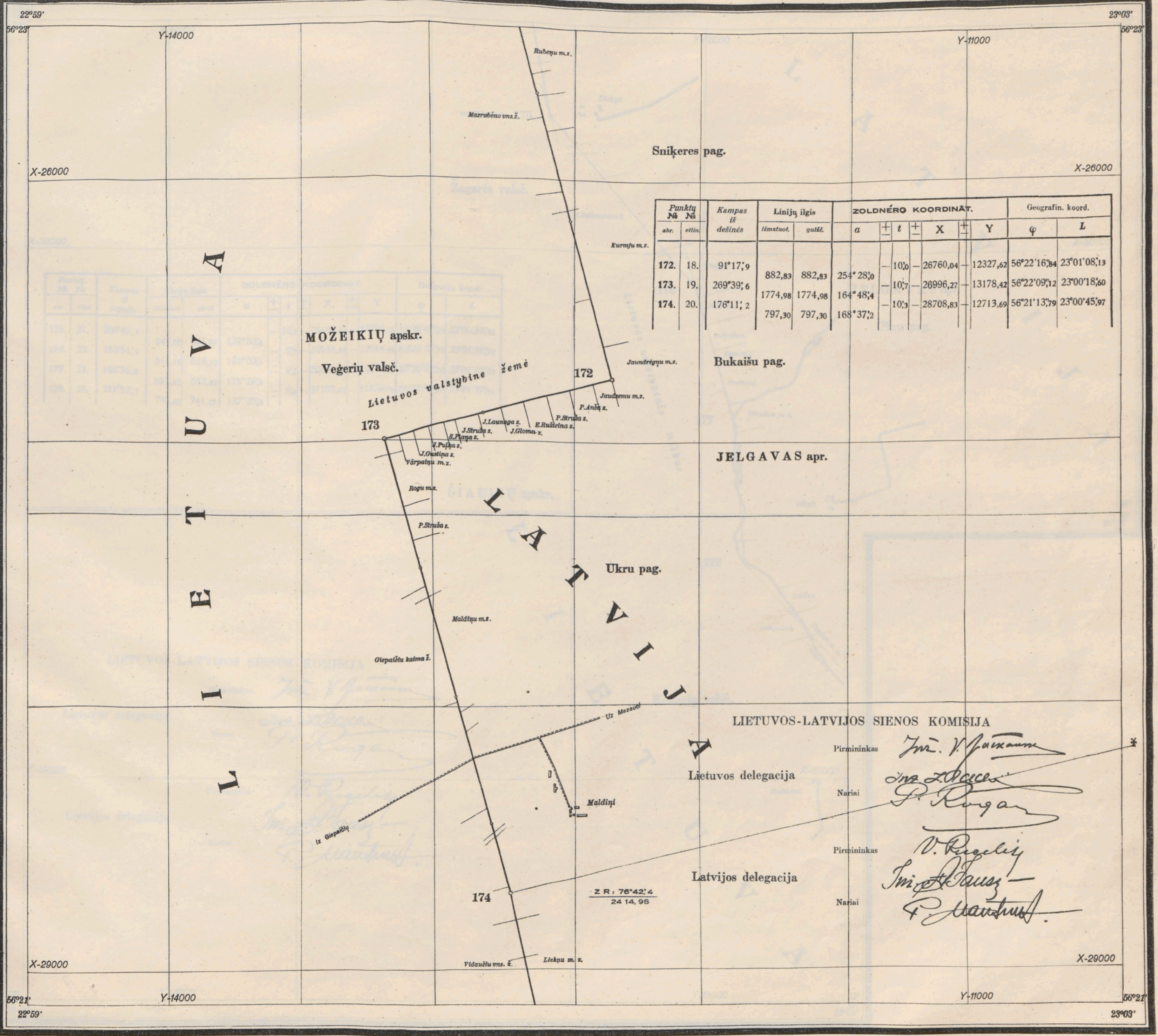


Punkta № №	Kampas iš	Liniju ilgis		Zoldnēro koordināt.						Geografin. koord.				
		abr. eilīn.	dešinās	līmauot.	guļšē.	a	±	t	±	x	±	y	φ	L
17	171	101°23'1		4118,54	4118,54	165°45,9				22768,85		13339,34	56°24'25"79	23°0'8"45

LIETUVOS-LATVIJOS SIENOS KOMISIJA

Lietuvos delegacija
 Pirmininkas *Jū. V. Jankauskas*
 Nariai *Jonas Žilinskas*
P. Ruginas

Latvijos delegacija
 Pirmininkas *V. Ruzickis*
 Nariai *Imants Šteins*
P. Matulis



Punkty № №		Kampas iš dešinės	Linijų ilgis		ZOLDNĖRO KOORDINAT.					Geografin. koord.			
abr.	ettin.		išmatuot.	gušč.	a	+	t	+	X	+	Y	φ	L
172.	18.	91°17,9	882,83	882,83	254°28,0	-	10,0	-	26760,04	-	12327,62	56°22'16,84	23°01'08,13
173.	19.	269°39,6	1774,98	1774,98	164°48,4	-	10,7	-	26996,27	-	13178,42	56°22'09,12	23°00'18,60
174.	20.	176°11,2	797,30	797,30	168°37,2	-	10,3	-	28708,83	-	12713,69	56°21'13,79	23°00'45,97

LIETUVOS-LATVIJOS SIENOS KOMISIJA

Lietuvos delegacija
 Pirmininkas *Jonas V. Jankauskas*
 Nariai *Jonas Z. Ducek*
P. Rogan

Latvijos delegacija
 Pirmininkas *V. Puzelis*
 Nariai *Imants Pauz*
P. Maunulis

Z R: 76°42,4
24 14, 98

Stenos 1000 m. ruožas matuotas del orientacijos pusinstrumentaliai

Matavo Latvijos delegacijos metininkas A. Padegs.



Punkty Nr. Nr.		Kampas iš dešinės	Linijū ilgis		ZOLDNĒRO KOORDINAT.					Geografin. koord.		
abr.	ellin.		išmatuot.	guļš.	a	±	±	X	±	Y	φ	L
175.	21.	208°43',3	841,88	841,88	139°53',9	-	10,1	29490,52	-	12556,76	56°20'48",53	23°00'55",24
176.	22.	155°51',3	516,70	516,70	164°02',6	-	9,7	30134,54	-	12014,88	56°20'27",75	23°01'26",90
177.	23.	168°34',0	552,83	552,83	175°28',6	-	9,6	30631,37	-	11873,09	56°20'11",70	23°01'35",24
178.	24.	217°52',7	741,49	741,49	137°35',9	-	9,6	31182,52	-	11829,76	56°19'53",89	23°01'37",85

LIETUVOS-LATVIJOS SIENOS KOMISIJA

Lietuvos delegacija
 Pirmininkas *Jm. V. Jankauskas*
 Nariai *Ms. Z. Pocius*
P. Ruzgas

Latvijas delegacija
 Pirmininkas *V. Puzelis*
 Nariai *Jm. A. Pausis*
P. Maunulis

X-32000

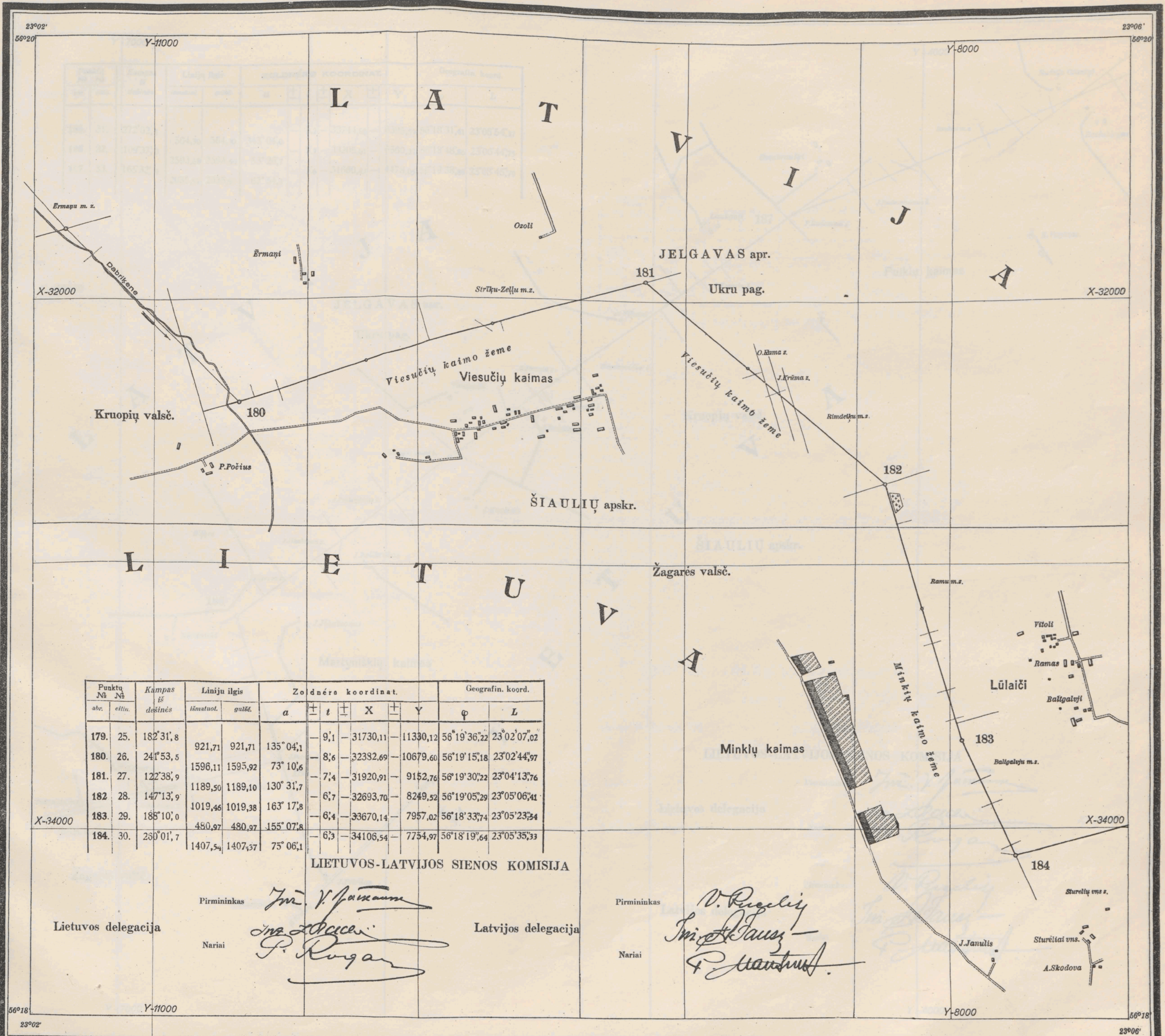
X-32000

56° 19' 22" 59'

Y-14000

Y-12000

56° 19' 23" 02'



Punktu Nr. Nr.	Kampas iš dešinės	Linijū ilgis		Zemėnė koordinat.					Geografin. koord.	
		išmatuot.	gušč.	a	t	X	Y	φ	L	
179.	25.	182°31',8	921,71	921,71	135°04',1	9,1	-31730,11	-11330,12	56°19'36",22	23°02'07",02
180.	26.	241°53',5	1596,11	1595,92	73°10',6	8,6	-32332,69	-10679,60	56°19'15",18	23°02'44",97
181.	27.	122°38',9	1189,50	1189,10	130°31',7	7,4	-31920,91	-9152,76	56°19'30",22	23°04'13",76
182.	28.	147°13',9	1019,46	1019,38	163°17',8	6,7	-32693,70	-8249,52	56°19'05",29	23°05'06",41
183.	29.	188°10',0	480,97	480,97	155°07',8	6,4	-33670,14	-7957,02	56°18'33",74	23°05'23",54
184.	30.	230°01',7	1407,54	1407,37	75°06',1	6,3	-34106,54	-7754,97	56°18'19",64	23°05'35",33

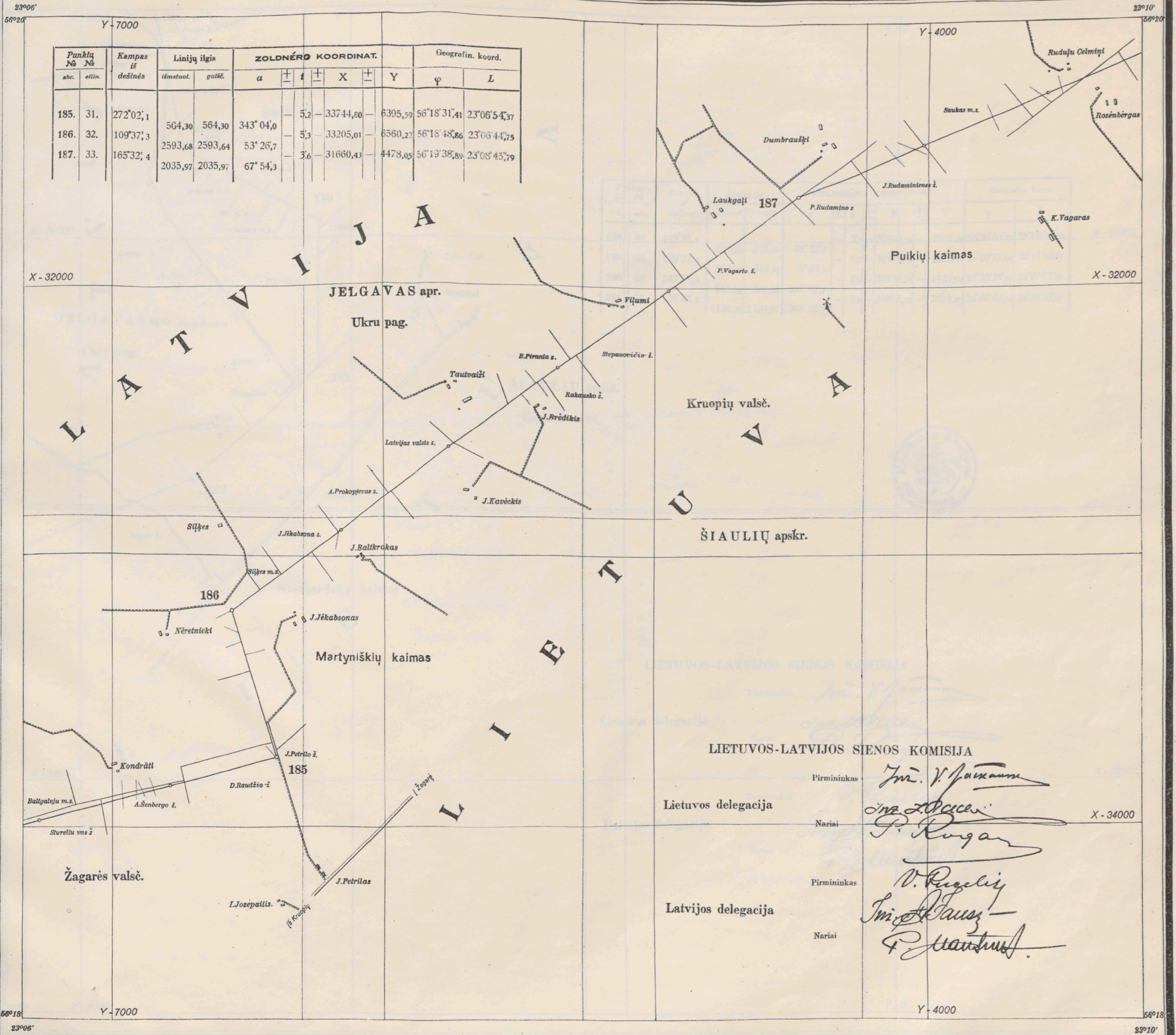
LIETUVOS-LATVIJOS SIENOS KOMISIJA

Lietuvos delegacija
 Pirmininkas *Jm. V. Jankauskas*
 Nariai *M. Z. Ruzickas*
P. Ruzgas

Latvijas delegacija
 Pirmininkas *V. Ruzickis*
 Nariai *M. J. Jankauskas*
P. Jankauskas

Sienu 1000m. ruožas matuotas del orientacijos pusinstrumentaliai

Matavo Latvijos delegacijos matininkas A. Padegs.



Punktu Nė Nė	Kampas iš dešinės	Linijų ilgis		ZOLDNĒRO KOORDINAT.					Geografin. koord.		
		lĕmatuol.	gulĕĕ.	a	±	±	X	±	Y	φ	L
185. 31.	272°02', 1	504,30	564,30	343° 04,0	-	5,2	33744,80	-	6395,59	56°18' 31,41	23°06' 54,37
186. 32.	109°37', 3	2593,68	2593,64	53° 26,7	-	5,3	33205,01	-	6560,22	56°18' 48,86	23°06' 44,75
187. 33.	165°32', 4	2035,97	2035,97	67° 54,3	-	3,6	31660,43	-	4478,05	56°19' 38,89	23°08' 45,79

LIETUVOS-LATVIJOS SIENOS KOMISIJA

Pirmininkas *Ju. V. Jankauskas*

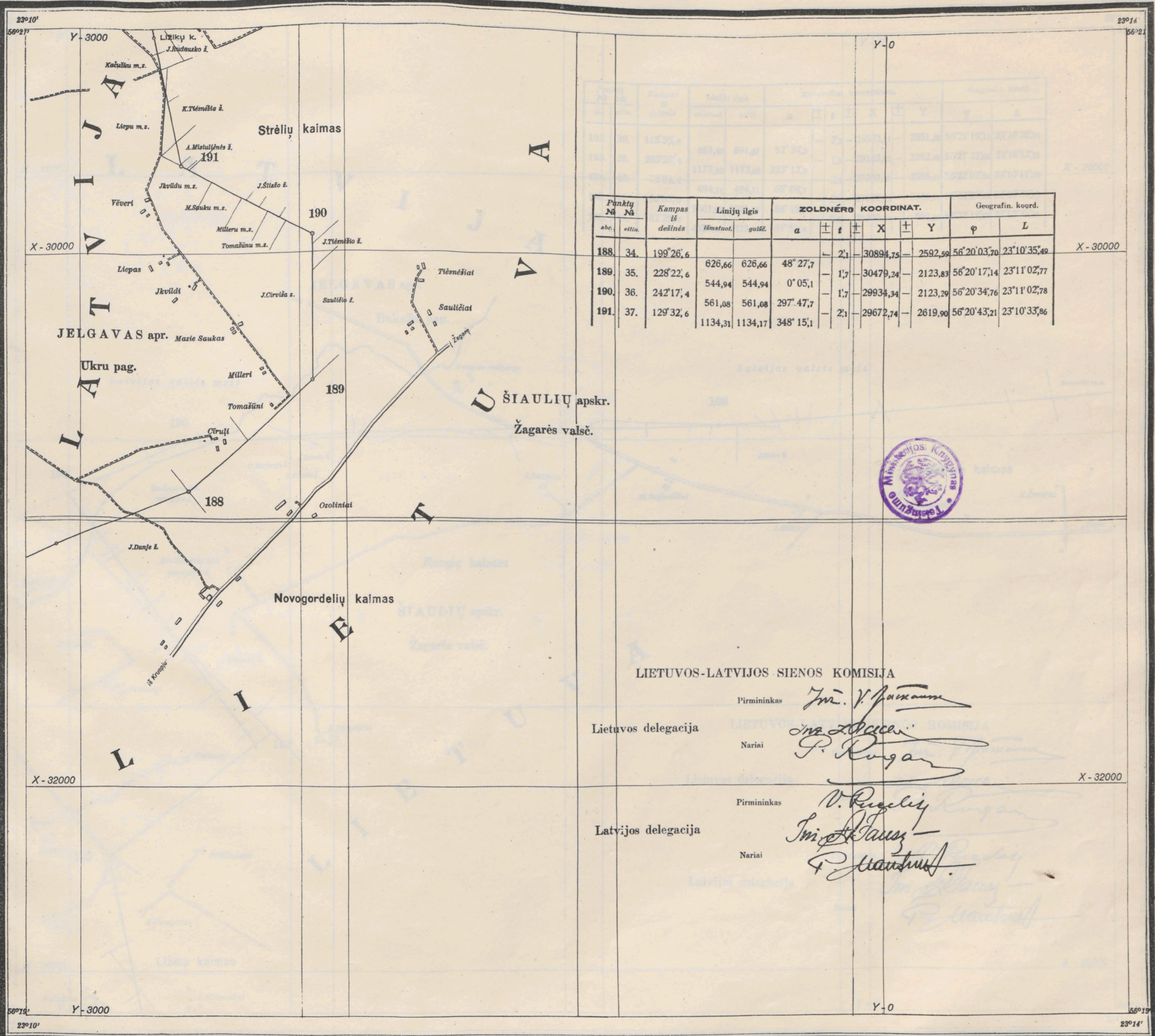
Lietuvos delegacija

Nariai *Jonas Zilcas*
P. Ruginas

Pirmininkas *V. Ruzickis*

Latvijos delegacija

Nariai *Imants Staus*
P. Mants



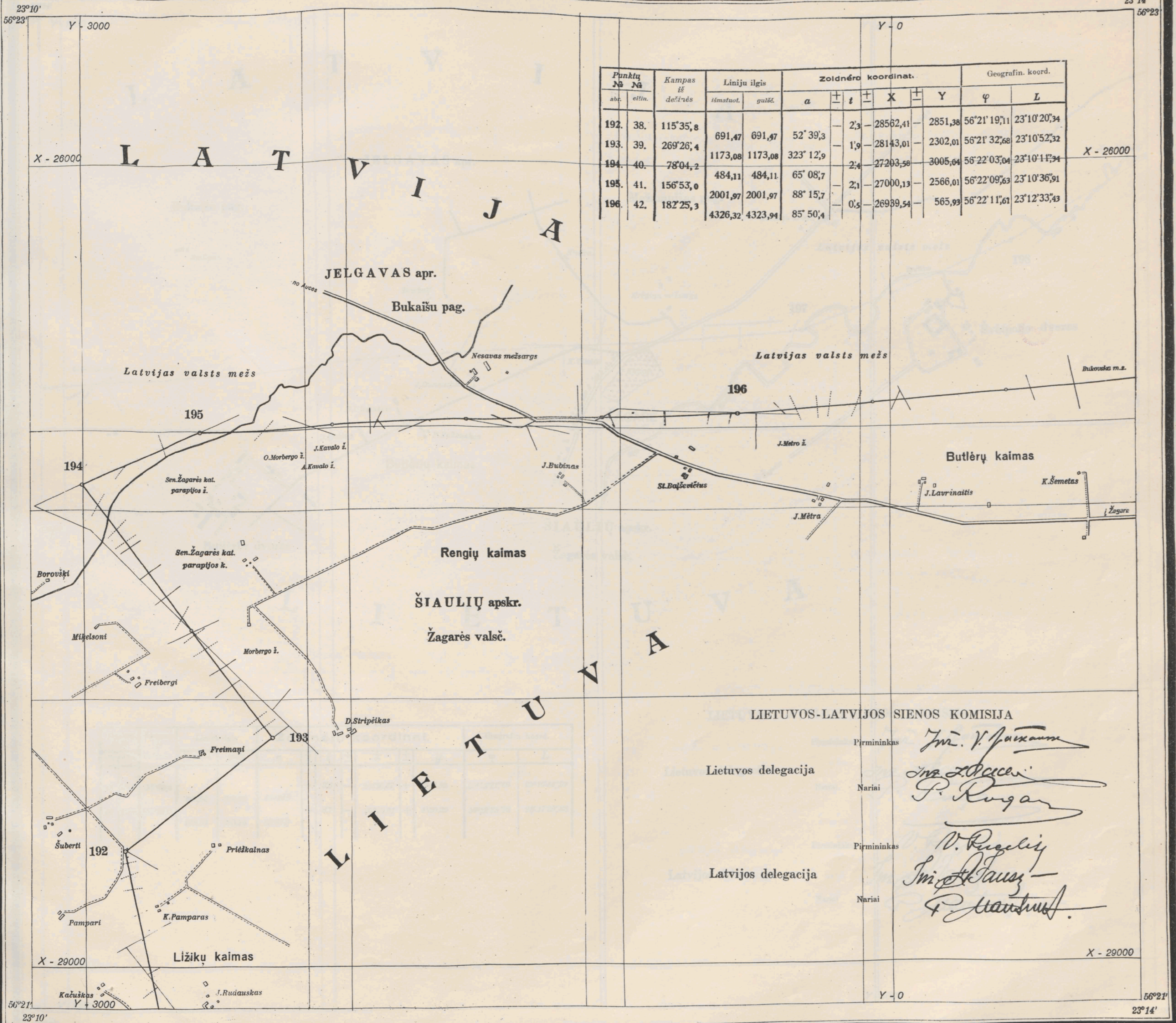
Punktų Nr. Nr.	Kampas iš dešinės	Linijų ilgis		ZOLDNĖRO KOORDINAT.					Geografin. koord.				
		išmatuot.	gušč.	a	±	t	X	±	Y	φ	L		
188.	34.	199°26',6											
			626,66	626,66	48°27',7	-	2',1	-	30894,75	-	2592,59	56°20'03",70	23°10'35",49
189.	35.	228°22',6	544,94	544,94	0°05',1	-	1',7	-	30479,24	-	2123,83	56°20'17",14	23°11'02",77
190.	36.	242°17',4	561,08	561,08	297°47',7	-	1',7	-	29934,34	-	2123,29	56°20'34",76	23°11'02",78
191.	37.	129°32',6	1134,31	1134,17	348°15',1	-	2',1	-	29672,74	-	2619,90	56°20'43",21	23°10'33",86



LIETUVOS-LATVIJOS SIENOS KOMISIJA

Lietuvos delegacija
 Pirmininkas *J. V. Jankauskas*
 Nariai *Š. Z. Pocius*
P. Rogas

Latvijos delegacija
 Pirmininkas *V. Ruzelis*
 Nariai *Im. K. Pajars*
P. Mants



Punktu Nr. Nr.	Kampas iš dešrės	Liniju ilgis		Zoldnēro koordinat.					Geografin. koord.				
		išmatuot.	gulš.	a	t	X	Y	ψ	L				
192.	38.	115°35,8											
193.	39.	269°26,4	691,47	691,47	52°39,3	-	2,3	-	28562,41	-	2851,38	56°21'19,11	23°10'20,34
194.	40.	78°04,2	1173,08	1173,08	323°12,9	-	1,9	-	28143,01	-	2302,01	56°21'32,68	23°10'52,32
195.	41.	156°53,0	484,11	484,11	65°08,7	-	2,4	-	27203,50	-	3005,04	56°22'03,04	23°10'11,34
196.	42.	182°25,3	2001,97	2001,97	88°15,7	-	2,1	-	27000,13	-	2566,01	56°22'09,63	23°10'36,91
			4326,32	4323,94	85°50,4	-	0,5	-	26939,54	-	565,93	56°22'11,61	23°12'33,43

LIETUVOS-LATVIJOS SIENOS KOMISIJA

Lietuvos delegacija
 Pirmininkas *J. V. Pajauskas*
 Nariai *M. Z. Pocius*
P. Ruginas

Latvijas delegacija
 Pirmininkas *V. Ruzickis*
 Nariai *Im. A. Pausis*
F. Maunulis

Sienu 1000 m. ruožas matuotas del orientacijos pusinstrumentaliai

Matavo Latvijos delegacijos matininkas. A. Padeģs.



Punktu №№	Kampas iš dešinės	Liniju ilgis		Zoldnėro koordinat.						Geografin. koord.			
		tėmatuol.	gušė.	a	±	l	±	z	±	y	φ	L	
43	197	198°38',4	842,08	842,08	67°12',0	+	3,0	-	26626,17	+	3744,52	56°22'21",69	23°16'44",59
44	198	187°39',0	993,50	993,15	59°33',0	+	3,7	-	26299,91	+	4520,39	56°22'32",22	23°17'29",62

LIETUVOS-LATVIJOS SIENOS KOMISIJA

Lietuvos delegacija
 Pirmininkas *Jū. V. Jankauskas*
 Nariai *ins. Z. Pocius, P. Ruzgas*

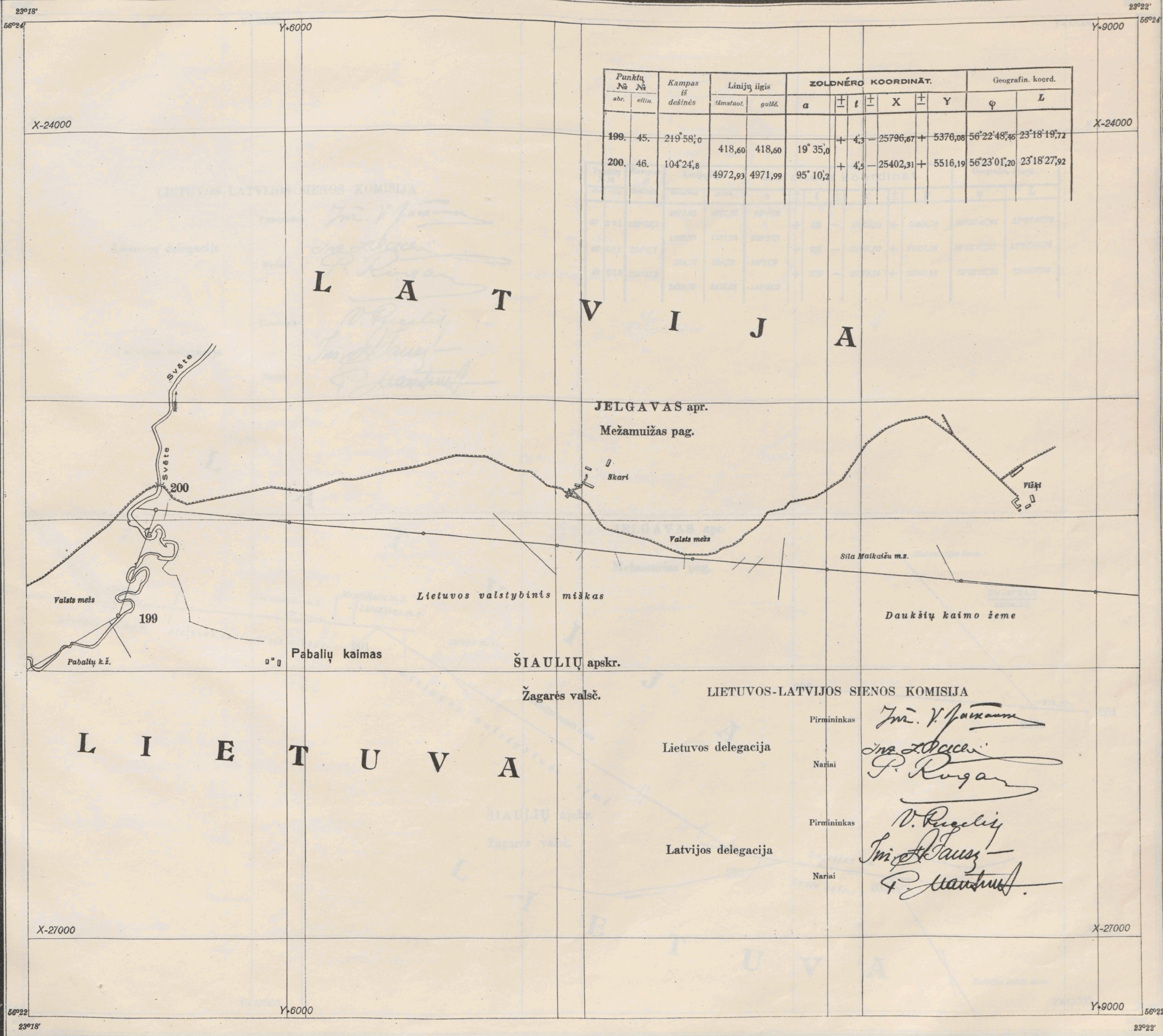
Latvijos delegacija
 Pirmininkas *V. Ruzelis*
 Nariai *ins. A. Pausis, P. Maunulis*

X - 29000

X - 29000

Y + 1000

Y + 4000



Punktu Nr. Nr.	Kampas iš dešinės	Linijų ilgis		ZOLDNĒRO KOORDINĀT.					Geografin. koord.	
		išmatuot.	gulšē.	a	± t	± X	± Y	φ	L	
199.	45.	219°58,0	418,60	418,60	19°35,0	+ 4,3	- 25796,67	+ 5376,08	56°22'48,46	23°18'19,72
200.	46.	104°24,8	4972,93	4971,99	95°10,2	+ 4,5	- 25402,31	+ 5516,19	56°23'01,20	23°18'27,92

L A T V I J A

JELGAVAS apr.
Mežamuižas pag.

Skari

Valsts mežs

Sila Maikatišu m.z.

Višķi

Lietuvos valstybinis miškas

Daukšų kaimo žeme

Pabalių kaimas

ŠIAULIŲ apskr.

Žagarės valsč.

LIETUVOS-LATVIJOS SIENOS KOMISIJA

L I E T U V A

Lietuvos delegacija

Pirmininkas
Nariai

Latvijos delegacija

Pirmininkas
Nariai

X-27000

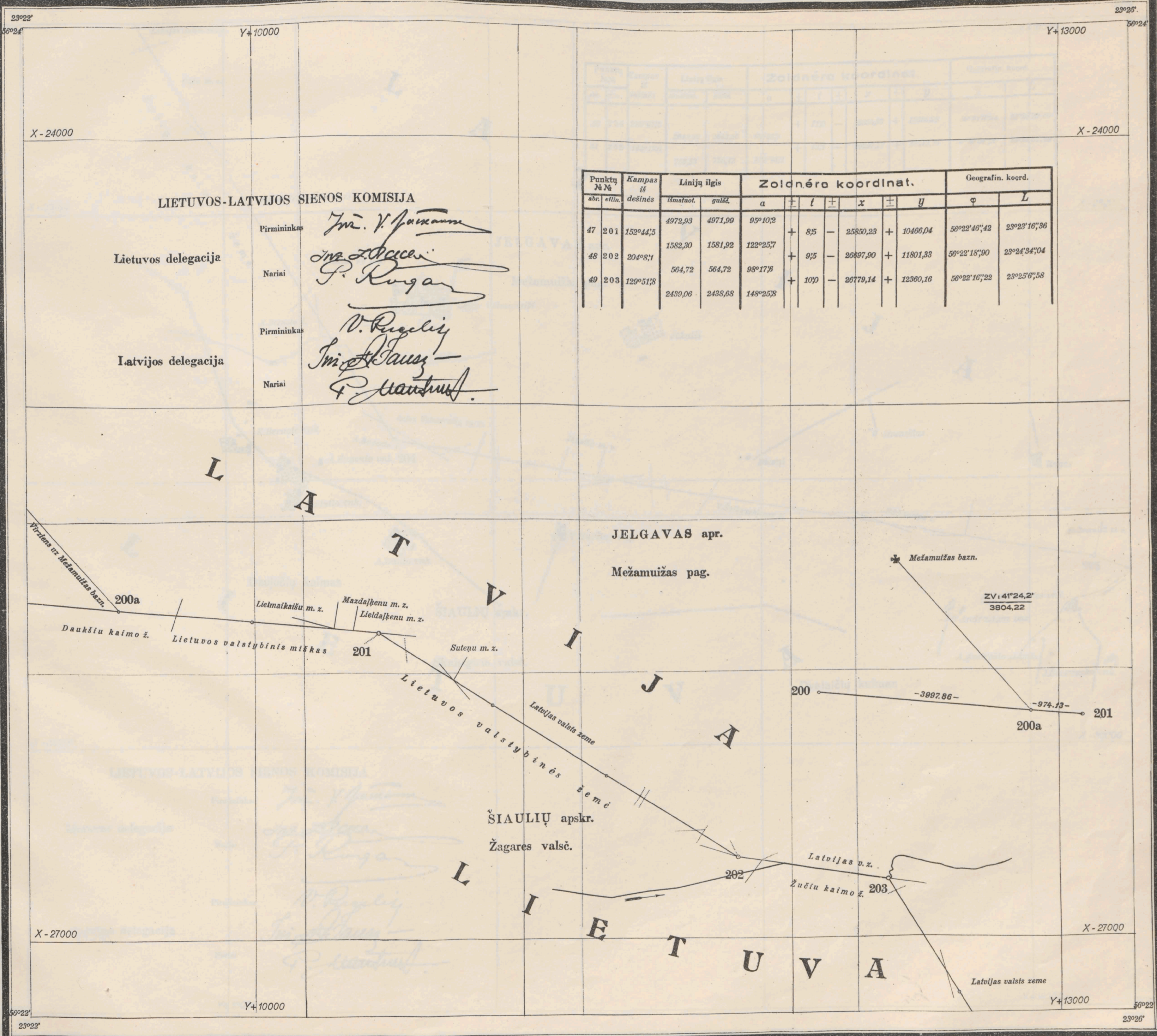
X-27000

56°22'

Y-6000

Y-9000

23°18'



LIETUVOS-LATVIJOS SIENOS KOMISIJA

Lietuvos delegacija

Latvijos delegacija

Pirmininkas

Nariai

Pirmininkas

Nariai

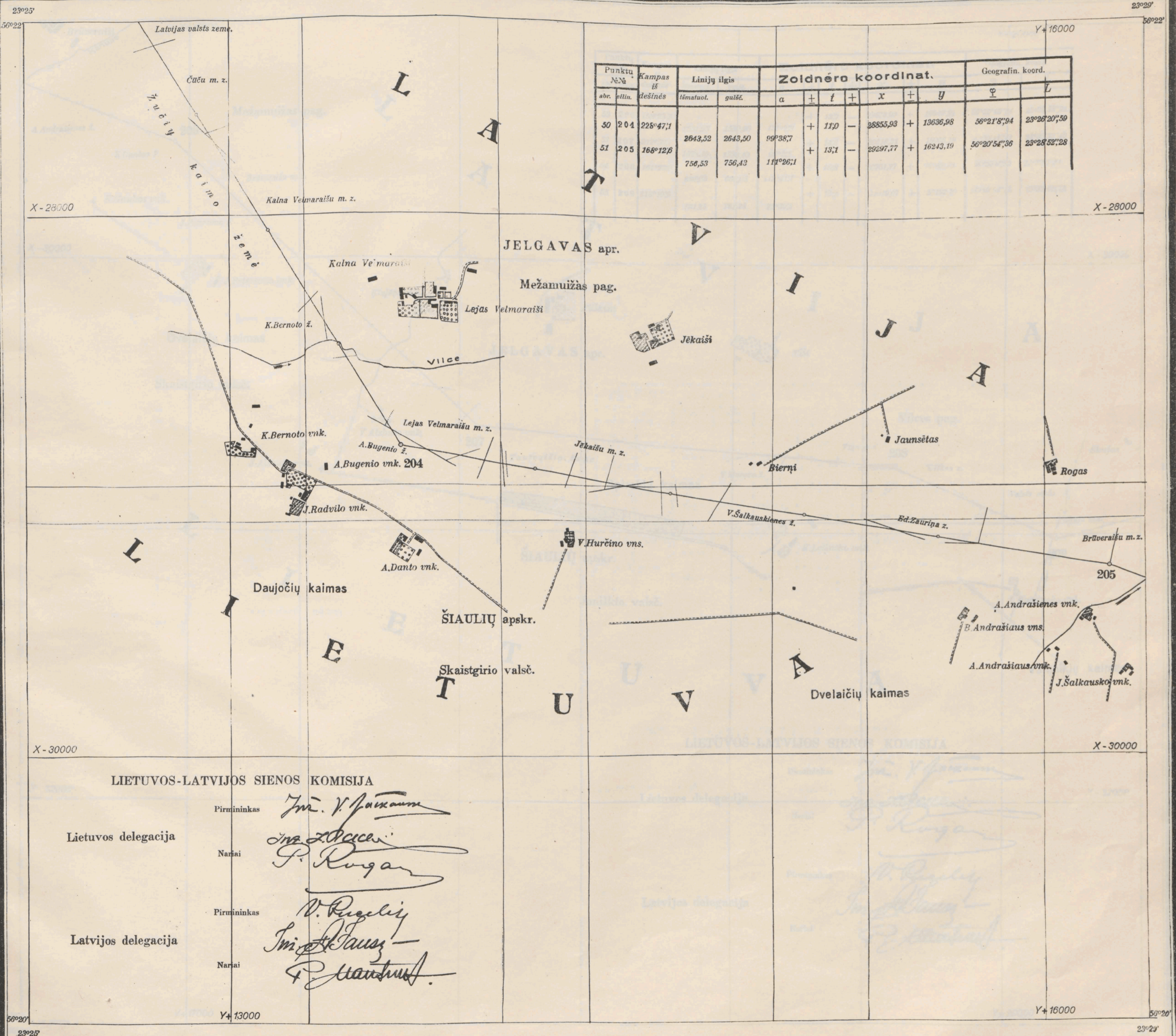
Punktų №№	Kampas iš dešinės	Linijų ilgis		Zoldnėro koordinat.						Geografin. koord.			
		lmatuot.	gulšč.	a	±	l	±	x	±	y	φ	L	
47	201	152°44,5	4972,93	4971,99	95°10,2	+	8,5	-	25850,23	+	10466,04	56°22'46",42	23°23'16",36
48	202	204°8,1	1582,30	1581,92	122°25,7	+	9,5	-	26697,90	+	11801,33	56°22'18",90	23°24'34",04
49	203	129°51,8	564,72	564,72	98°17,6	+	10,0	-	26779,14	+	12360,16	56°22'16",22	23°25'6",58
			2439,06	2438,68	148°25,8								

Jm. V. Jankauskas
Jonas Z. Pocius
P. Ruzgas

V. Ruzgelis
Imants Pausis
P. Mantulis

JELGAVAS apr.
 Mežamuižas pag.

SIAULIŲ apskr.
 Žagares valsč.

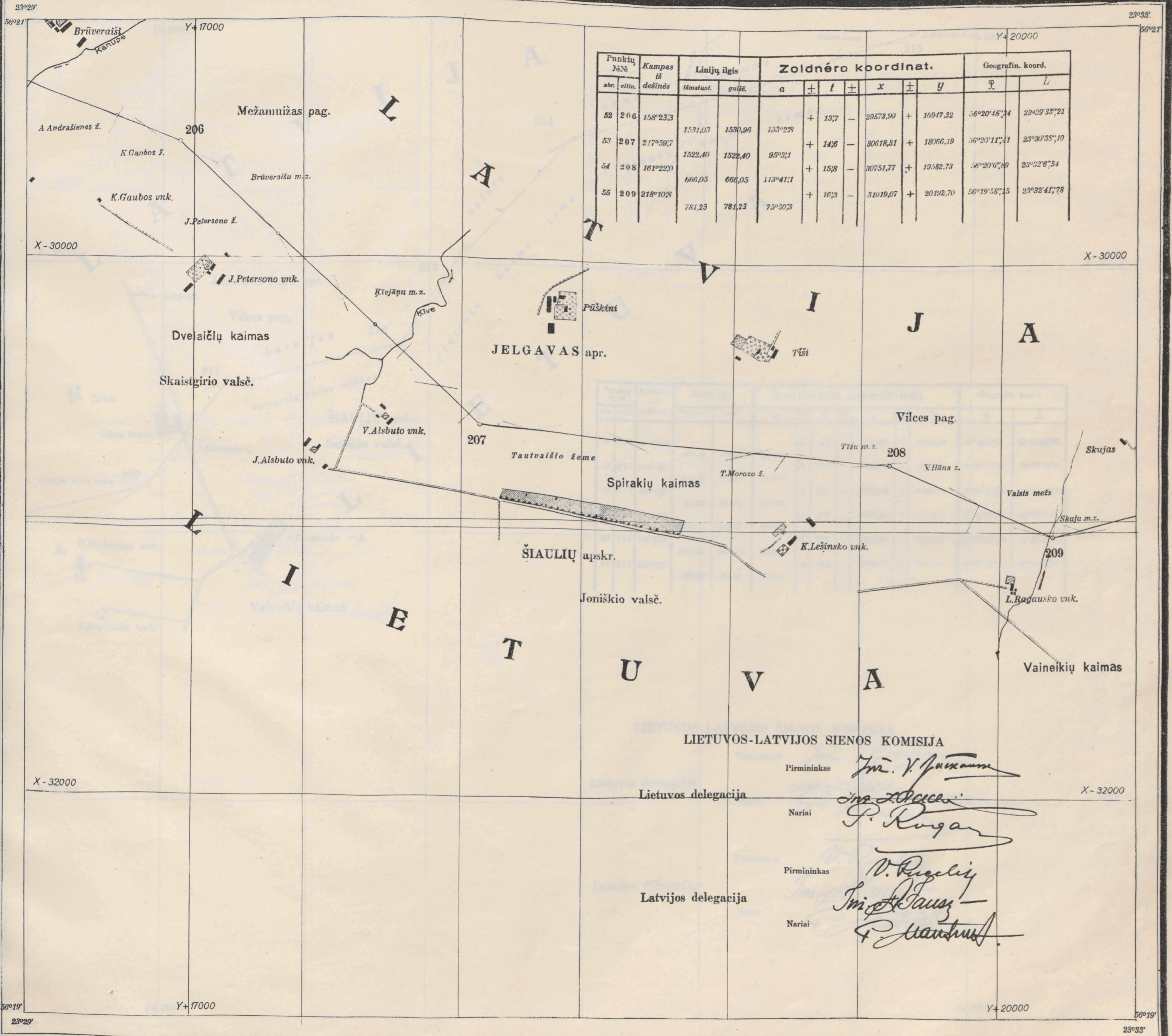


Punktu Nr.	Kampas iš dešinės	Linijų ilgis		Zoidnēro koordinat.						Geografin. koord.		
		līmatuol.	gulšē.	a	±	f	±	x	±	y	φ	λ
50 204	228°47,1	2643,52	2643,50	99°38,7	+	11,0	-	28855,93	+	13636,98	56°21'8",94	23°26'20",59
51 205	168°12,6	756,53	756,43	111°26,1	+	13,1	-	29297,77	+	16243,19	56°20'54",36	23°28'52",28

LIETUVOS-LATVIJOS SIENOS KOMISIJA

Lietuvos delegacija
 Pirmininkas *Jū. V. Jankauskas*
 Nariai *Š. Z. Rocius*
P. Rogas

Latvijos delegacija
 Pirmininkas *V. Ruzelijs*
 Nariai *Im. Skausis*
P. Mants



Punktu №№	Kampas iš dešinės	Linijų ilgis		Zoldnėro koordinat.						Geografin. koord.			
		išmatuot.	guizė.	a	±	t	±	x	±	y	φ	L	
52	206	158°23'3	1531,03	1530,96	133°28'	+	13,7	-	29573,90	+	16947,32	56°20'45",34	23°29'33",21
53	207	217°59'7	1522,40	1522,40	95°31'	+	14,6	-	30618,31	+	18066,19	56°20'11",41	23°30'38",10
54	208	161°22'0	666,05	666,05	113°41'1	+	15,8	-	30751,77	+	19382,73	56°20'6",89	23°32'6",34
55	209	218°10'8	781,23	781,23	75°30'3	+	16,3	-	31019,07	+	20192,70	56°19'58",15	23°32'41",78

LIETUVOS-LATVIJOS SIENOS KOMISIJA

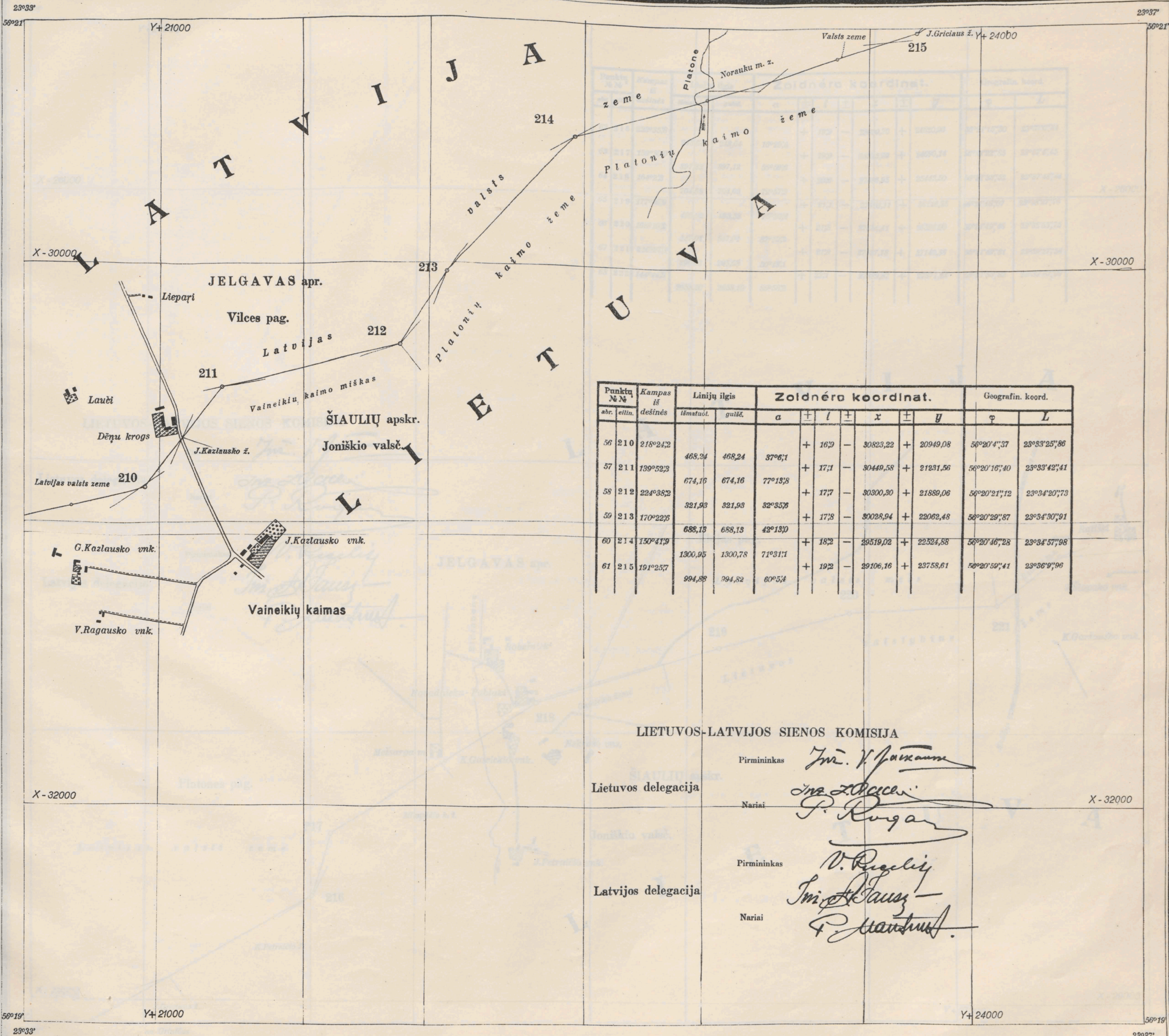
Pirmininkas *Jm. V. Jankauskas*

Lietuvos delegacija

Nariai *ina Z. Pocius*
P. Ruginas

Latvijos delegacija

Pirmininkas *V. Puzelijs*
Nariai *Im. J. Pausis*
P. Maunulis

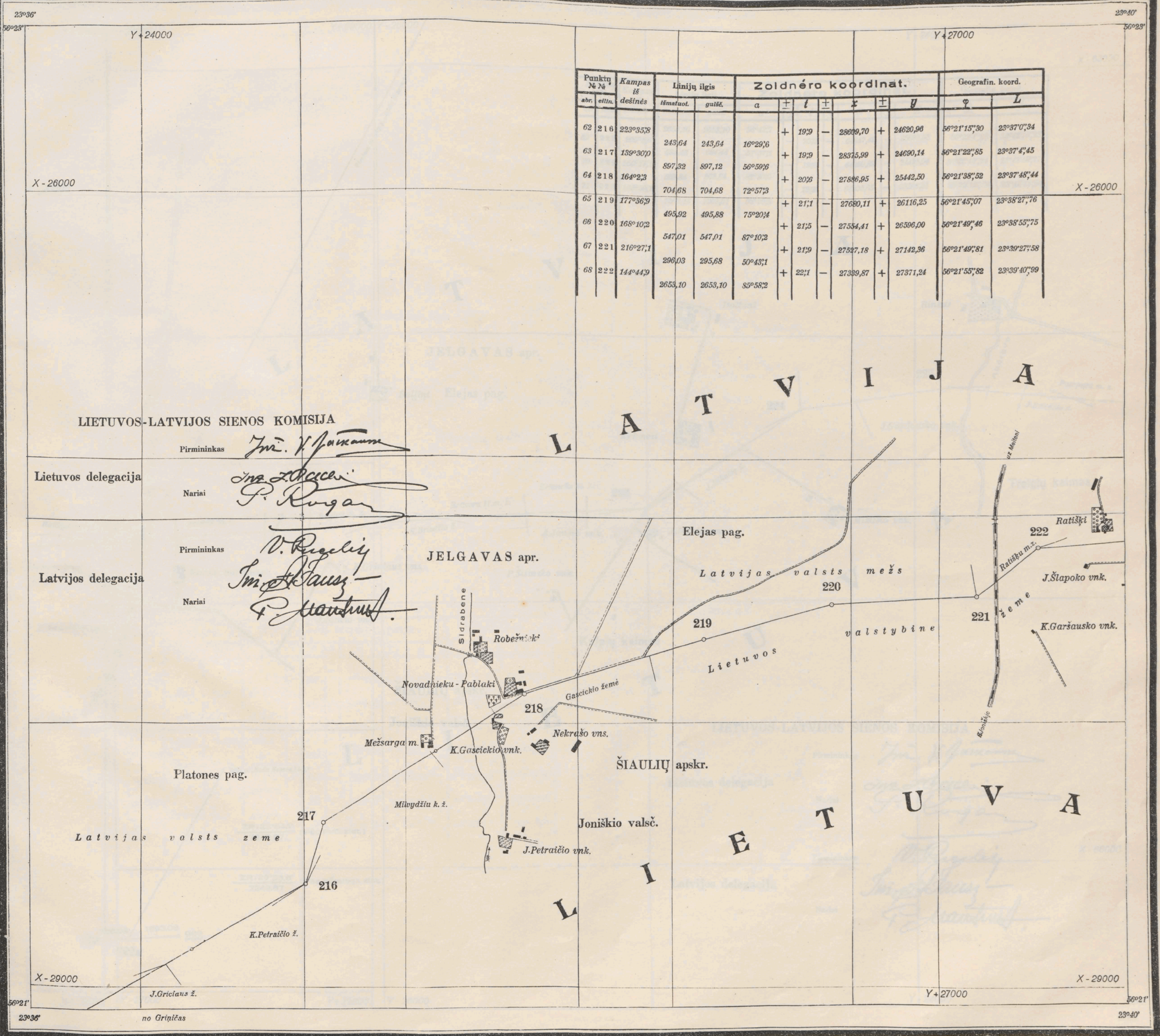


Punktu № №	Kampas iš dešinės	Linijų ilgis		Zoldnėro koordinat.						Geografin. koord.			
		išmatuot.	gušt.	a	±	l	±	x	±	y	φ	L	
56	210	218°24,2				+	16,9	-	30823,22	+	20949,08	56°20'4",37	23°33'25",86
57	211	139°52,3	468,24	468,24	37°6,1	+	17,1	-	30449,58	+	21231,56	56°20'16",40	23°33'42",41
58	212	224°38,2	674,16	674,16	77°13,8	+	17,7	-	30300,30	+	21889,06	56°20'21",12	23°34'20",73
59	213	170°22,6	321,93	321,93	32°35,6	+	17,8	-	30026,94	+	22062,48	56°20'29",87	23°34'30",91
60	214	150°41,9	688,13	688,13	42°13,0	+	18,2	-	29519,02	+	22524,88	56°20'16",28	23°34'57",98
61	215	191°25,7	1300,95	1300,78	71°31,1	+	19,2	-	29106,16	+	23758,61	56°20'59",41	23°36'9",96
			994,88	994,82	60°5,4								

LIETUVOS-LATVIJOS SIENOS KOMISIJA

Lietuvos delegacija
 Pirmininkas *J. V. Jankauskas*
 Nariai *Š. Z. Ducevičius*
P. Ruginas

Latvijos delegacija
 Pirmininkas *V. Ruzickis*
 Nariai *J. A. Jausis*
P. M. M. M.



Punkto № Nr.	Kampas iš dešinės	Linijų ilgis		Zoldnėro koordinat.						Geografin. koord.			
		išmatuot.	gulėt.	a	±	l	±	x	±	y	φ	L	
62	216	223°35'3	243,64	243,64	16°29'6	+	19,9	-	28609,70	+	24620,96	56°21'15",30	23°37'0",34
63	217	139°30'0	897,32	897,12	56°59'6	+	19,9	-	28375,99	+	24690,14	56°21'22",85	23°37'4",45
64	218	164°2'3	704,68	704,68	72°57'3	+	20,6	-	27886,95	+	25442,50	56°21'38",52	23°37'48",44
65	219	177°36'9	495,92	495,88	75°20'4	+	21,1	-	27680,11	+	26116,25	56°21'45",07	23°38'27",76
66	220	168°10'2	547,01	547,01	87°10'2	+	21,5	-	27554,41	+	26596,00	56°21'49",46	23°38'55",75
67	221	216°27'1	296,03	295,68	50°43'1	+	21,9	-	27527,18	+	27142,36	56°21'49",81	23°39'27",58
68	222	144°44'9	2653,10	2653,10	85°58'2	+	22,1	-	27389,87	+	27371,24	56°21'55",82	23°39'40",99

LIETUVOS-LATVIJOS SIENOS KOMISIJA

Pirmininkas

Jm. V. Paškauskas

Lietuvos delegacija

Nariai

Jonas Zilcas
P. Roga

Latvijos delegacija

Pirmininkas

V. Ruzickis
Im. Štauss
P. Maunulis

Platonės pag.

JELGAVAS apr.

Elejas pag.

Latvijas valsts mežs

Lietuvos

valstybine žeme

ŠIAULIŲ apskr.

Latvijas valsts zeme

Joniškio valsč.

L

I

E

T

U

V

A

L

I

E

T

U

V

A

L

I

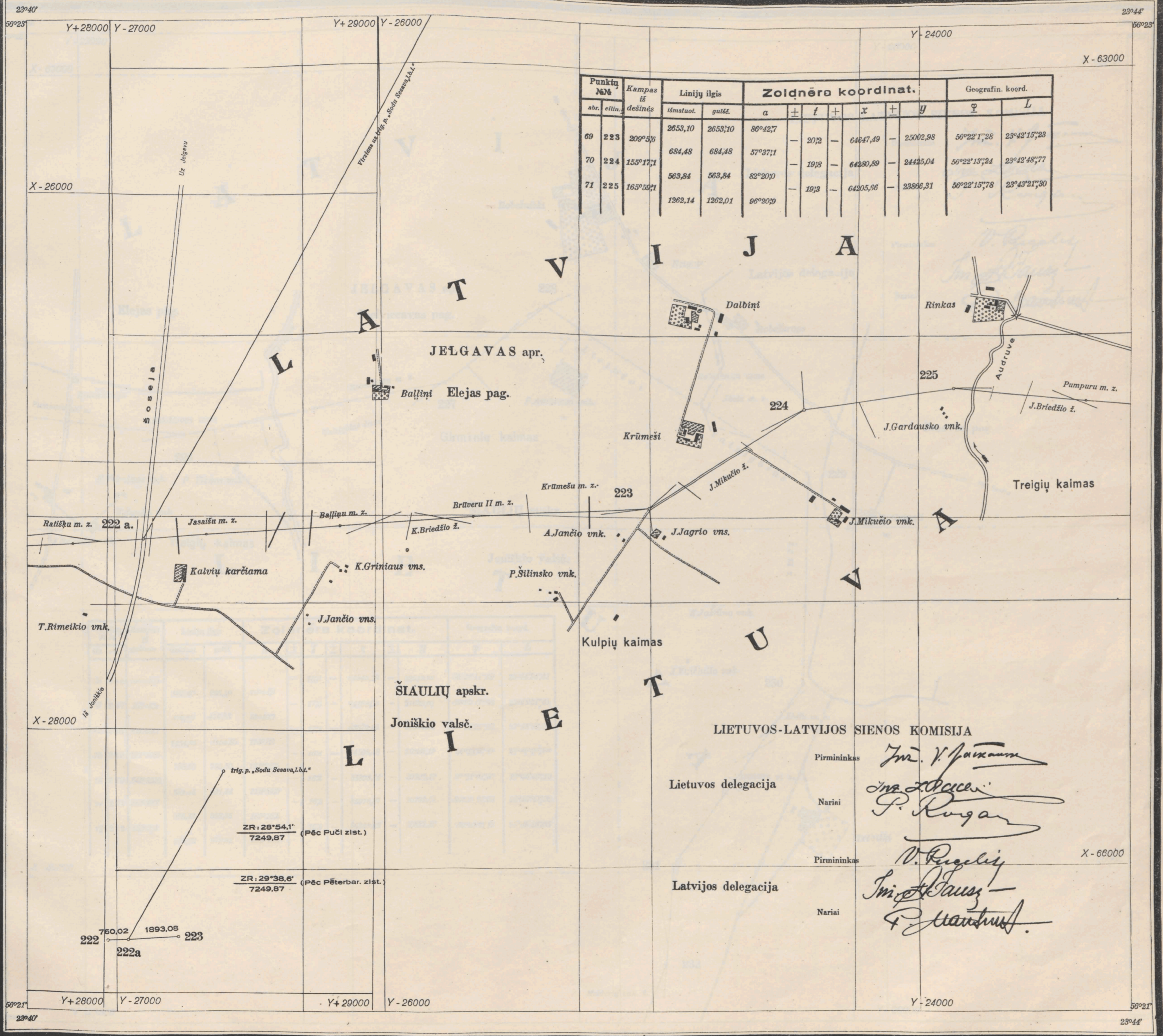
E

T

U

V

A



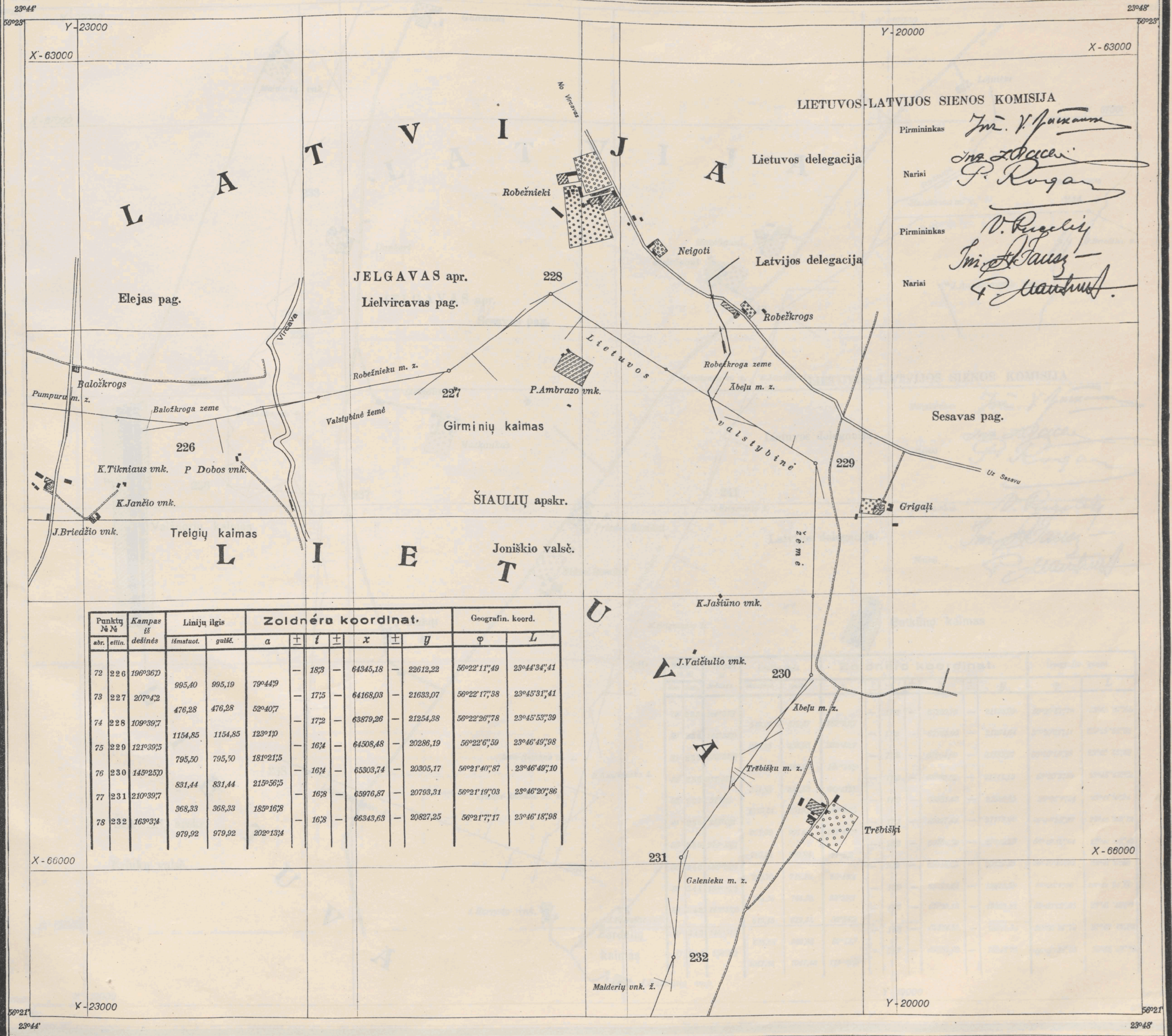
Punkty №№	Kampas iš dešinės	Linijų ilgis		Zoldnėra koordinat.						Geografin. koord.			
		išmatuot.	guitš.	a	±	f	±	x	±	y	φ	L	
69	223	209°53'	2653,10	2653,10	86°42,7	-	20,2	-	64647,49	-	25002,98	56°22'1",28	23°42'15",23
70	224	155°17,1	684,48	684,48	57°37,1	-	19,8	-	64280,89	-	24425,04	56°22'13",24	23°42'48",77
71	225	165°59,1	563,84	563,84	82°20,0	-	19,3	-	64205,86	-	23866,31	56°22'15",78	23°43'21",30
			1262,14	1262,01	96°20,9								

LIETUVOS-LATVIJOS SIENOS KOMISIJA

Lietuvos delegacija
 Pirmininkas *Jm. V. Janušas*
 Nariai *Jm. Z. Bacevičius*
P. Roga

Latvijos delegacija
 Pirmininkas *V. Ruzickis*
 Nariai *Jm. A. Pausis*
P. Mants

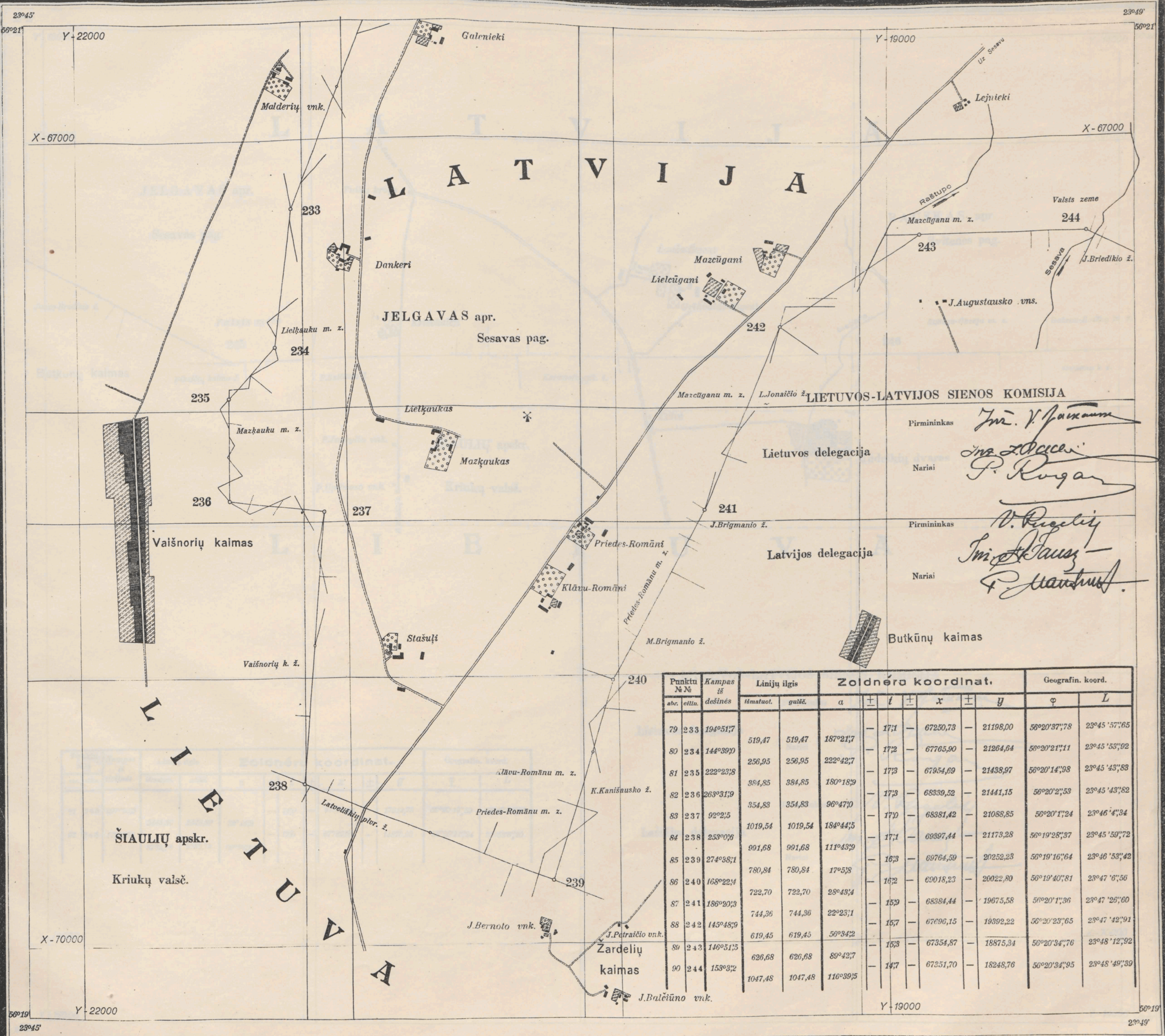
Sienu 1000 m. ruožas matuotas del orientacijos pusinstrumentaliai



LIETUVOS-LATVIJOS SIENOS KOMISIJA

Pirmininkas *M. V. Jankauskas*
 Nariai *M. Z. Rucevicius*
P. Roga
 Pirmininkas *V. Ruzickis*
 Nariai *M. J. P. P. P.*
P. Jankauskas

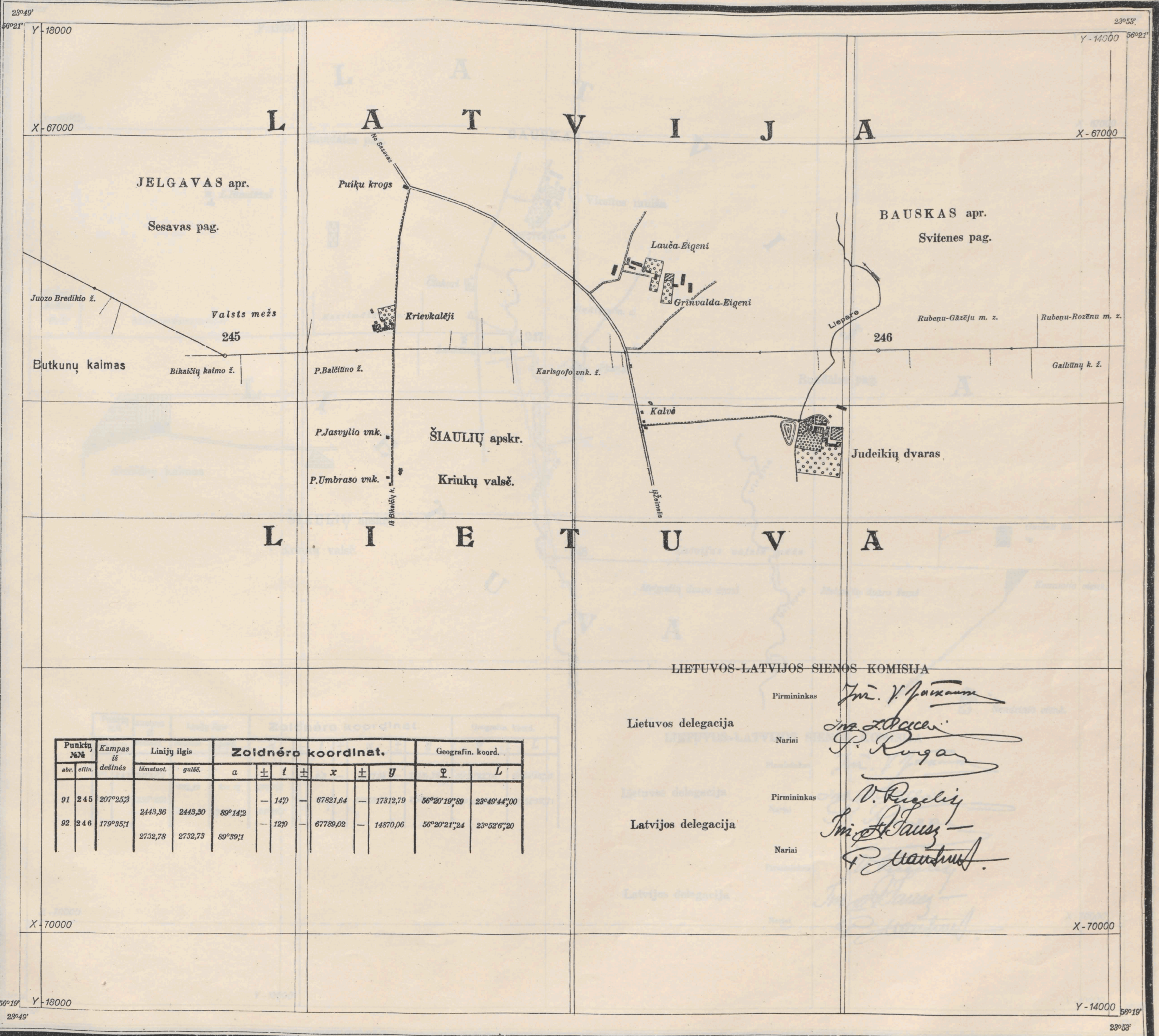
Punktų № №	Kampas iš dešinės	Linijų ilgis		Zoldnėra koordinat.						Geografin. koord.			
		lįmstaot.	gušė.	α	±	l	±	x	±	y	φ	L	
72	226	196°36'0	995,40	995,19	79°44'9	-	18,3	-	64345,18	-	22612,22	56°22'11",49	23°44'34",41
73	227	207°4'2	476,28	476,28	52°40'7	-	17,5	-	64168,03	-	21633,07	56°22'17",38	23°45'31",41
74	228	109°39'7	1154,85	1154,85	123°1'0	-	17,2	-	63879,26	-	21254,38	56°22'26",78	23°45'53",39
75	229	121°39'5	795,50	795,50	181°21'5	-	16,4	-	64508,48	-	20286,19	56°22'6",50	23°46'49",98
76	230	145°25'0	831,44	831,44	215°56'5	-	16,4	-	65303,74	-	20305,17	56°21'40",87	23°46'49",10
77	231	210°39'7	368,33	368,33	185°16'8	-	16,8	-	65976,87	-	20793,31	56°21'19",03	23°46'20",86
78	232	163°3'4	979,92	979,92	202°13'4	-	16,8	-	66343,63	-	20827,25	56°21'7",17	23°46'18",98



LIETUVOS-LATVIJOS SIENOS KOMISIJA

Pirmininkas *M. V. Jankauskas*
 Nariai *M. Z. Rocius*
P. Ruginas
 Pirmininkas *V. Ruzickis*
 Nariai *M. J. Pausas*
P. Mautauskas

Punktu N ^o	Kampas iš dešinės	Linijų ilgis		Zoldnėro koordinat.					Geografin. koord.				
		išmatuot.	gulšč.	a	±	t	±	x	±	y	φ	L	
79	233	194°51;7	519,47	519,47	187°21;7	-	17;1	-	67250,73	-	21198,00	56°20'37;78	23°45'57;65
80	234	144°39;0	256,95	256,95	222°42;7	-	17;2	-	67765,90	-	21264,64	56°20'21;11	23°45'53;02
81	235	222°23;8	384,85	384,85	180°18;9	-	17;3	-	67954,69	-	21438,97	56°20'14;98	23°45'43;88
82	236	263°31;9	354,83	354,83	96°47;0	-	17;3	-	68339,52	-	21441,15	56°20'2;53	23°45'43;82
83	237	92°2;5	1019,54	1019,54	184°44;5	-	17;0	-	68381,42	-	21088,85	56°20'1;24	23°46'4;34
84	238	253°0;6	991,68	991,68	111°43;9	-	17;1	-	68997,44	-	21173,28	56°19'28;37	23°45'59;72
85	239	274°38;1	780,84	780,84	17°5;8	-	16;3	-	69764,59	-	20252,23	56°19'16;64	23°46'53;42
86	240	168°22;4	722,70	722,70	28°43;4	-	16;2	-	69018,23	-	20022,80	56°19'40;81	23°47'6;56
87	241	186°20;3	744,36	744,36	22°23;1	-	15;9	-	68384,44	-	19675,58	56°20'1;36	23°47'26;60
88	242	145°48;9	619,45	619,45	56°34;2	-	15;7	-	67696,15	-	19392,22	56°20'23;65	23°47'42;91
89	243	146°51;5	626,68	626,68	89°42;7	-	15;3	-	67354,87	-	18875,34	56°20'34;76	23°48'12;92
90	244	153°3;2	1047,48	1047,48	116°39;5	-	14;7	-	67351,70	-	18248,76	56°20'34;95	23°48'49;39

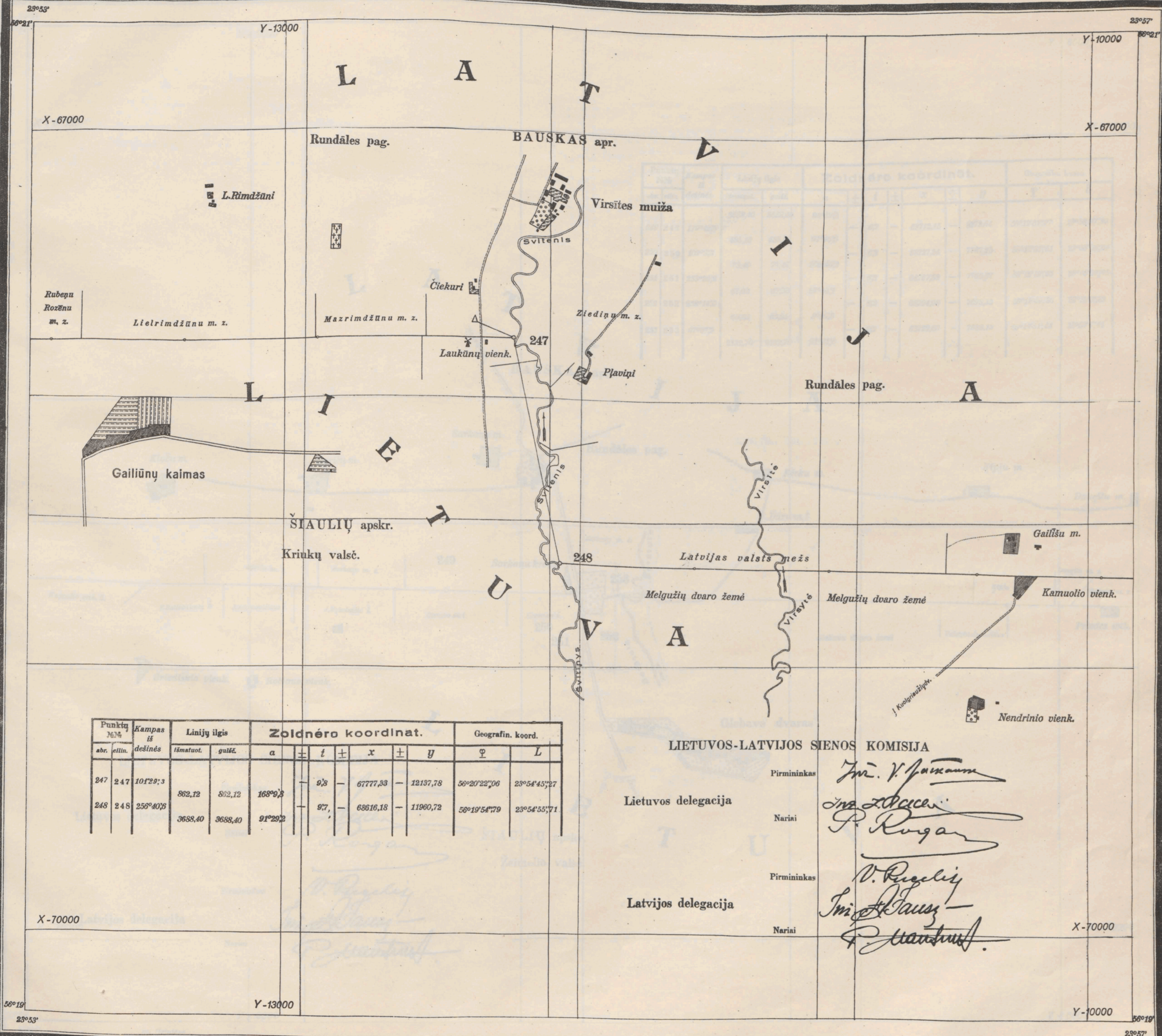


LIETUVOS-LATVIJOS SIENOS KOMISIJA

Lietuvos delegacija
 Pirmininkas *Jū. V. Jankauskas*
 Nariai *ina Z. Pocius*
P. Ruginas

Latvijos delegacija
 Pirmininkas *V. Ruzickis*
 Nariai *Jū. A. Jausis*
P. Maistris

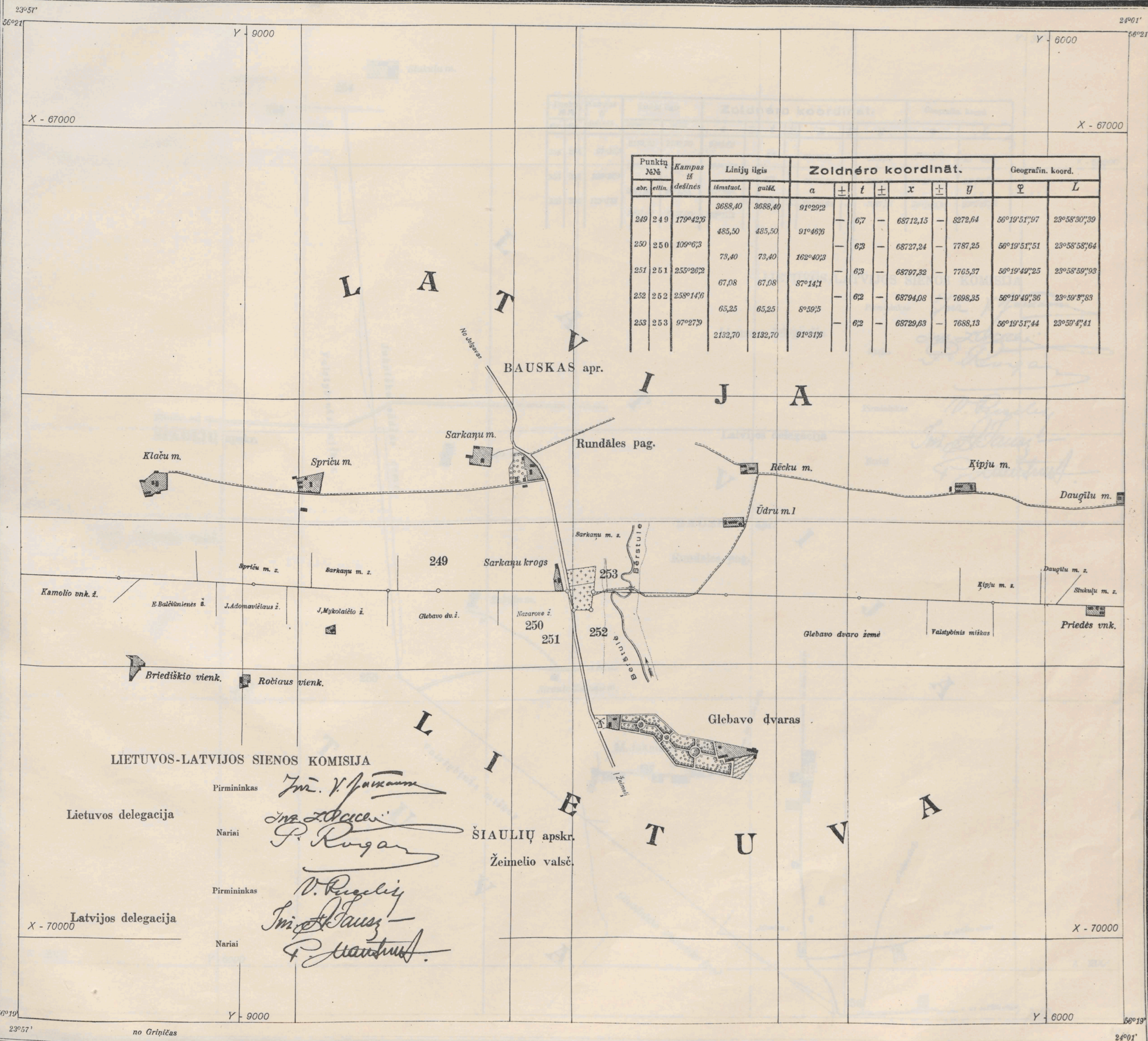
Punktu žetė		Kampas iš dešinės	Linijų ilgis		Zoidnėro koordinat.						Geografin. koord.		
abr.	etlin.		išmatuot.	gulšč.	α	±	t	±	x	±	y	φ	L
91	245	207°25'3	2443,36	2443,30	89°14'3	-	140	-	67821,64	-	17312,79	56°20'19",89	23°49'44",00
92	246	179°35'1	2732,78	2732,73	89°39'1	-	120	-	67789,02	-	14870,06	56°20'21",24	23°52'6",20



Punktu №24		Kampas iš dešinės	Linijų ilgis		Zoldnėro koordinat.						Geografin. koord.		
abr.	eilin.		tūmatuot.	galšč.	α	±	t	±	x	±	y	φ	L
247	247	101°29'3	862,12	862,12	168°9,8	-	9,8	-	67777,33	-	12137,78	56°20'22",06	23°54'45",27
248	248	256°40'6	3688,40	3688,40	91°29'2	-	9,7	-	68616,18	-	11960,72	56°19'54",79	23°54'55",71

LIETUVOS-LATVIJOS SIENOS KOMISIJA

Pirmininkas *Jonas V. Jankauskas*
 Lietuvos delegacija
 Nariai *Jonas Zilcikas*
P. Roga
 Pirmininkas *V. Ruzelis*
 Latvijos delegacija
 Nariai *Imantas Pausys*
P. Mantulis



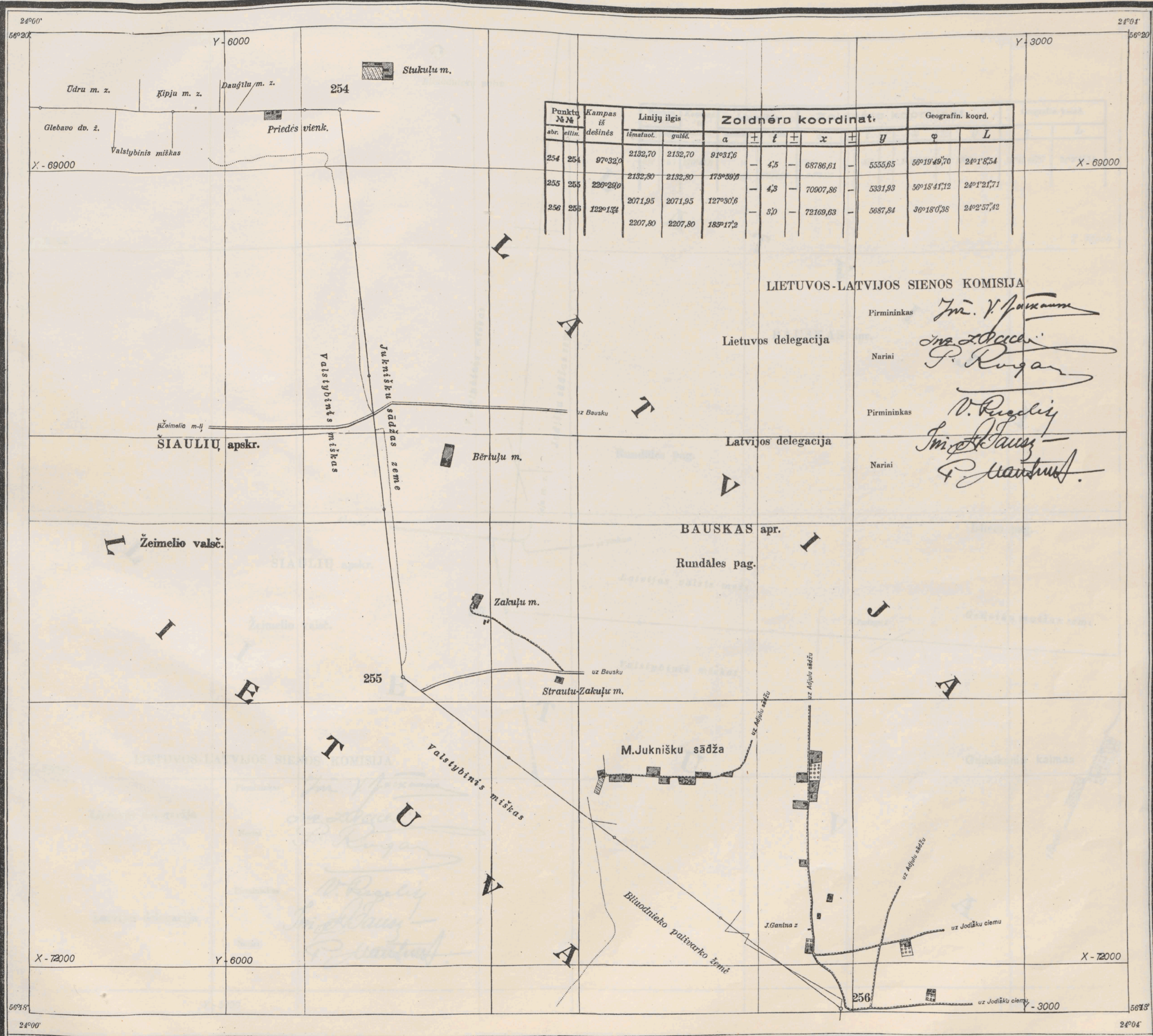
Punktu Nr.	Kampus iš abr. etln.	Kampus iš dešinės	Linijų ilgis		Zoldnėro koordināt.						Geografin. koord.		
			išmatuot.	gulė.	a	±	t	±	x	±	y	φ	L
249	249	179°42'6	3688,40	3688,40	91°29'2	-	6,7	-	68712,15	-	8272,64	56°19'51",97	23°58'30",39
250	250	109°6'3	485,50	485,50	91°46'6	-	6,3	-	68727,24	-	7787,25	56°19'51",51	23°58'58",64
251	251	255°26'2	73,40	73,40	162°40'3	-	6,3	-	68797,32	-	7765,37	56°19'49",25	23°58'59",93
252	252	258°14'6	67,08	67,08	87°14'1	-	6,2	-	68794,08	-	7698,35	56°19'49",36	23°59'3",83
253	253	97°27'9	65,25	65,25	8°59'5	-	6,2	-	68729,63	-	7688,13	56°19'51",44	23°59'4",41
			2132,70	2132,70	91°31'6								

LIETUVOS-LATVIJOS SIENOS KOMISIJA

Lietuvos delegacija
 Pirmininkas *Jū. V. Jankauskas*
 Nariai *Jonas Zebecis*, *P. Ruzgas*

Latvijos delegacija
 Pirmininkas *W. Ruzelis*
 Nariai *Imants Pausis*, *P. Maunulis*

ŠIAULIŲ apskr.
 Žeimelio valsč.



Punkto № №	Kampas iš dešinės	Linijų ilgis		Zoldnėro koordinat.					Geografin. koord.				
		išmatuot.	gulėš.	a	±	t	±	x	±	y	φ	L	
254	254	97°32'0	2132,70	2132,70	91°31'6	-	4,5	-	68786,61	-	5555,65	56°19'49,70	24°1'8,54
255	255	220°20'0	2132,80	2132,80	175°59'6	-	4,3	-	70907,86	-	5331,93	56°18'41,12	24°1'21,71
256	256	122°13'4	2071,95	2071,95	127°30'6	-	3,0	-	72169,63	-	5687,84	56°18'0,38	24°2'57,42
			2207,80	2207,80	185°17'2								

LIETUVOS-LATVIJOS SIENOS KOMISIJA

Pirmininkas *J. V. Pankauskas*
 Nariai *Mr. Z. Pocius*
P. Roga
 Pirmininkas *V. Ruzickis*
 Nariai *Mr. A. Pausas*
P. Mantulis

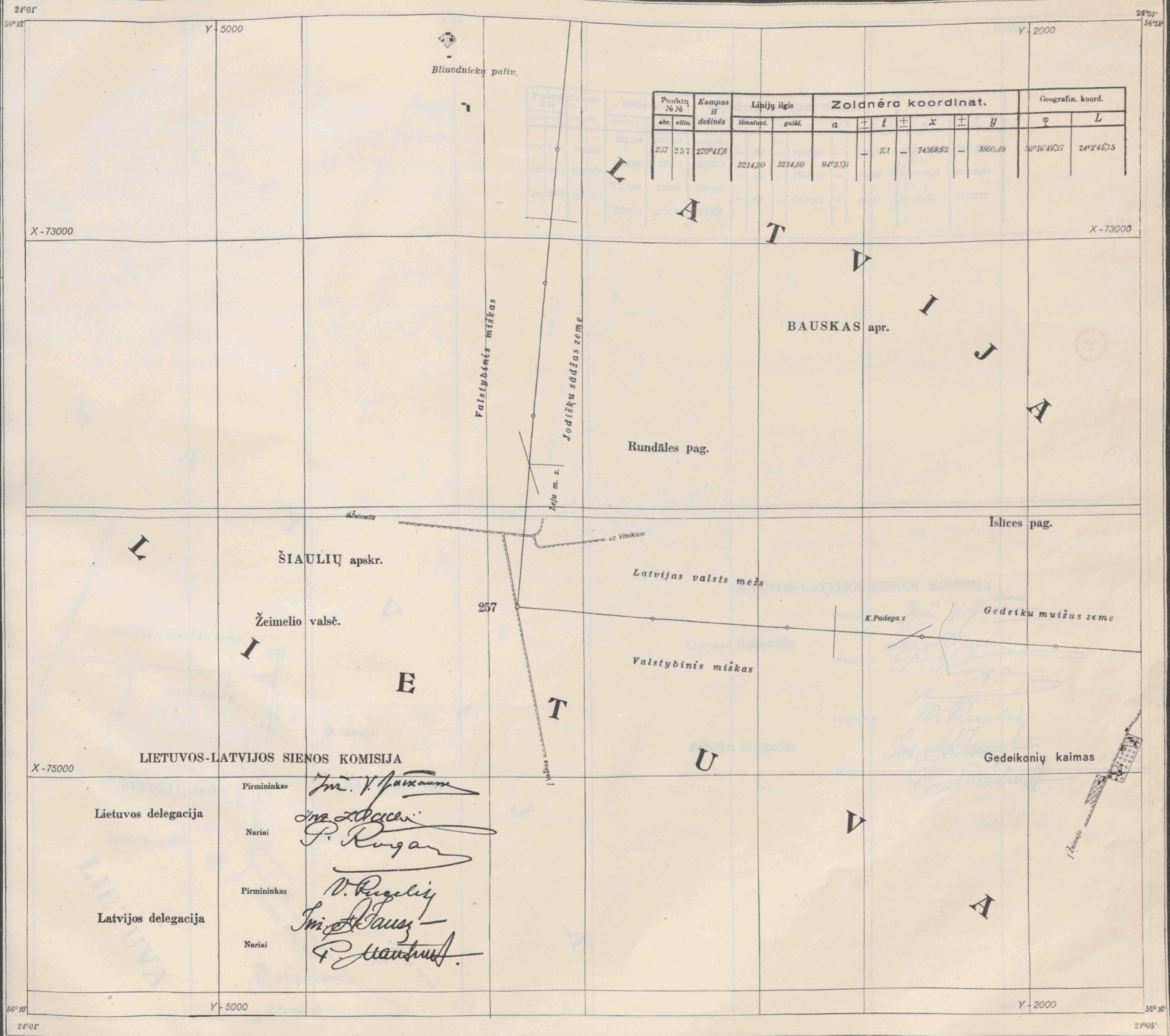
Lietuvos delegacija

Latvijos delegacija

BAUSKAS apr.

Rundāles pag.

Siėnos 1000 m. ruožas matuotas del orientacijos pusinstrumentaliai

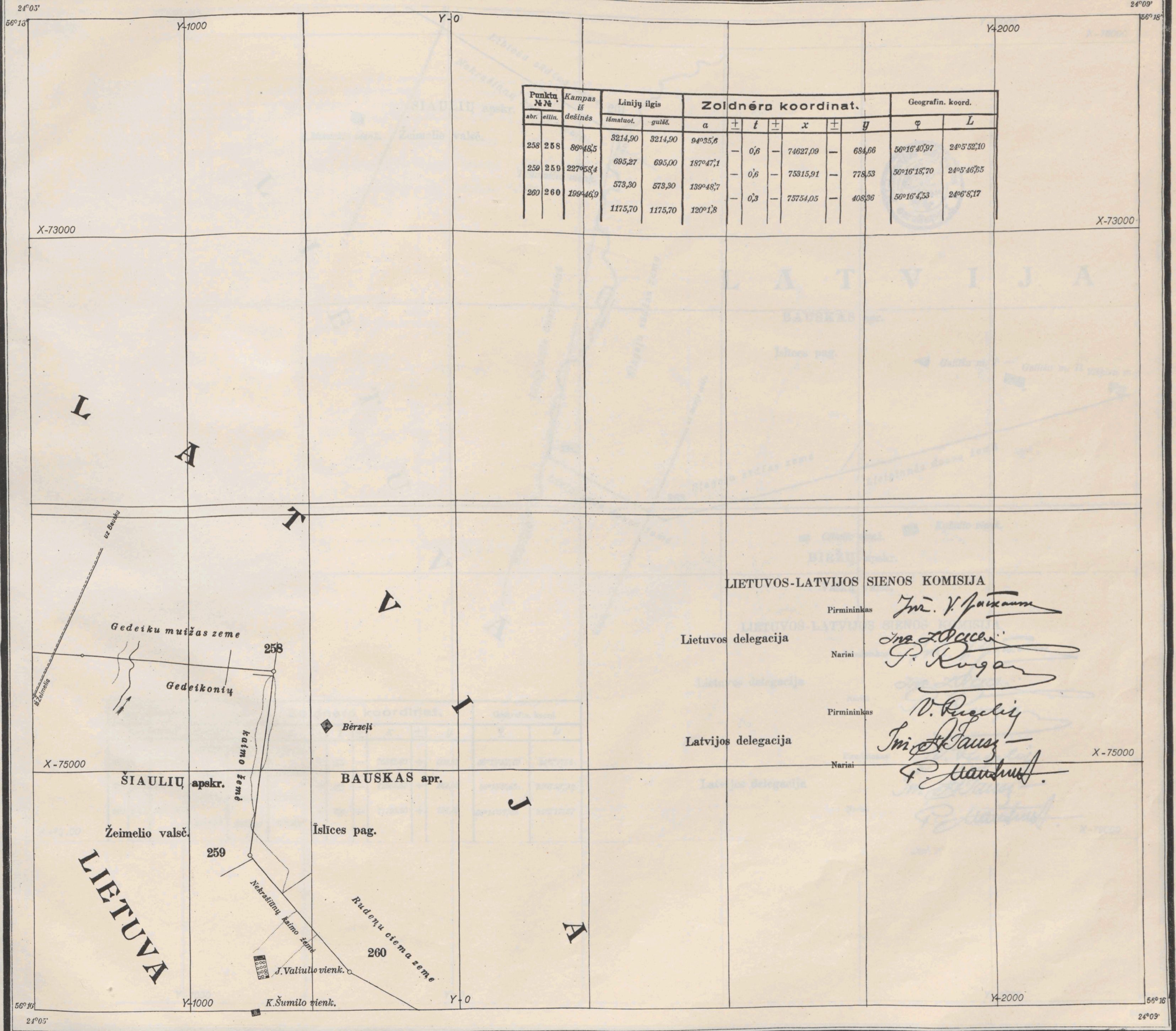


Punktu № №		Kampas iš dešinės	Linių ilgis		Zolnēra koordinat.						Geografin. koord.		
abr.	eiltn.		līmatapl.	gulš.	a	±	t	±	x	±	y	φ	L
257	257	270°41'6	3214,90	3214,90	94°35'6		3,1	-	74368,62	-	3890,49	56°16'49,27	24°2'45,75

LIETUVOS-LATVIJOS SIENOS KOMISIJA

Lietuvos delegacija
 Pirmininkas *Jm. V. Jankauskas*
 Nariai *Jonas Zilcikas*
P. Roga

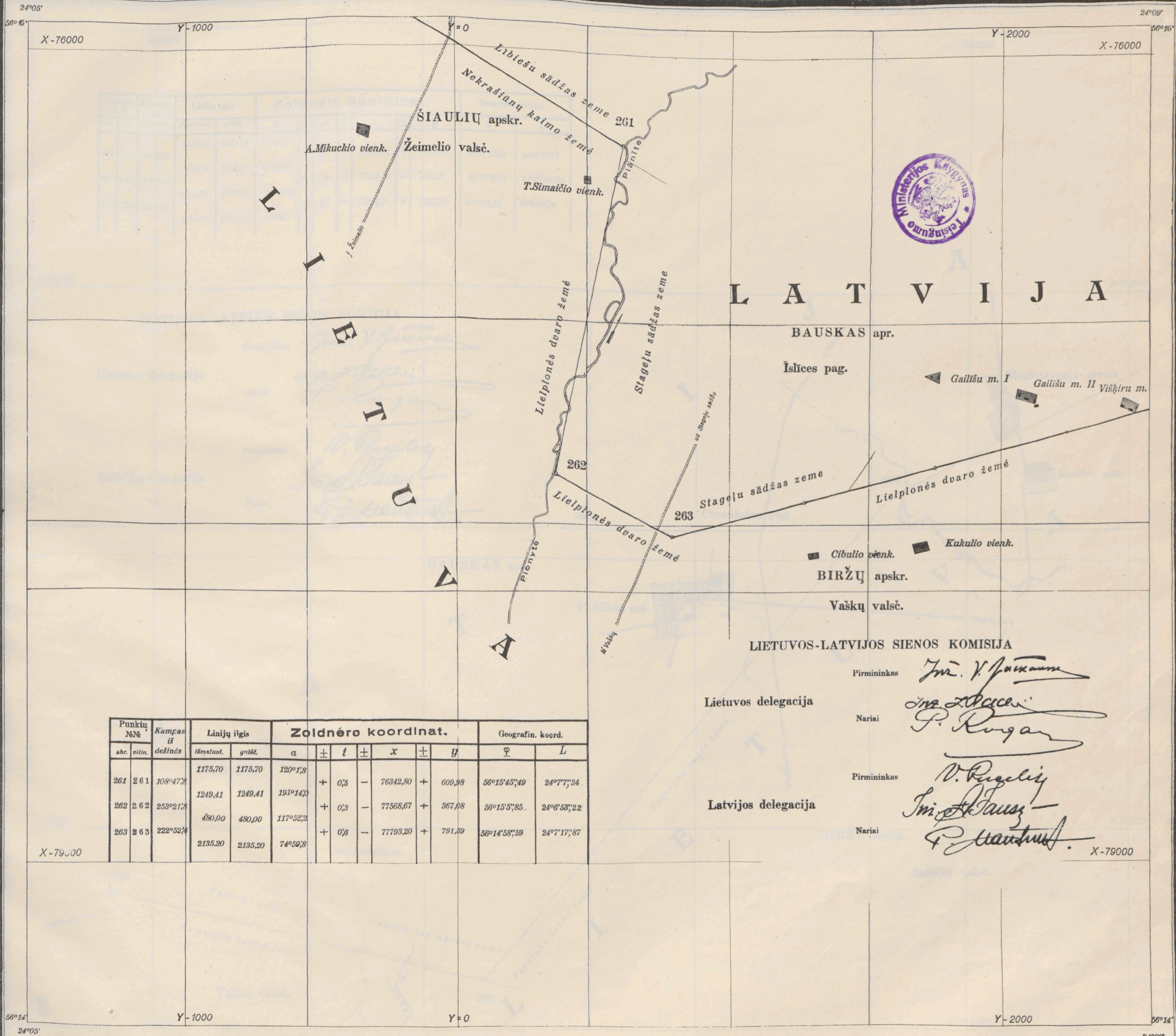
Latvijos delegacija
 Pirmininkas *V. Ruzelis*
 Nariai *Im. Kausz*
P. Maustus



LIETUVOS-LATVIJOS SIENOS KOMISIJA

Lietuvos delegacija
 Pirmininkas *Jū. V. Jankauskas*
 Nariai *Jonas Z. Pocius*, *P. Roga*

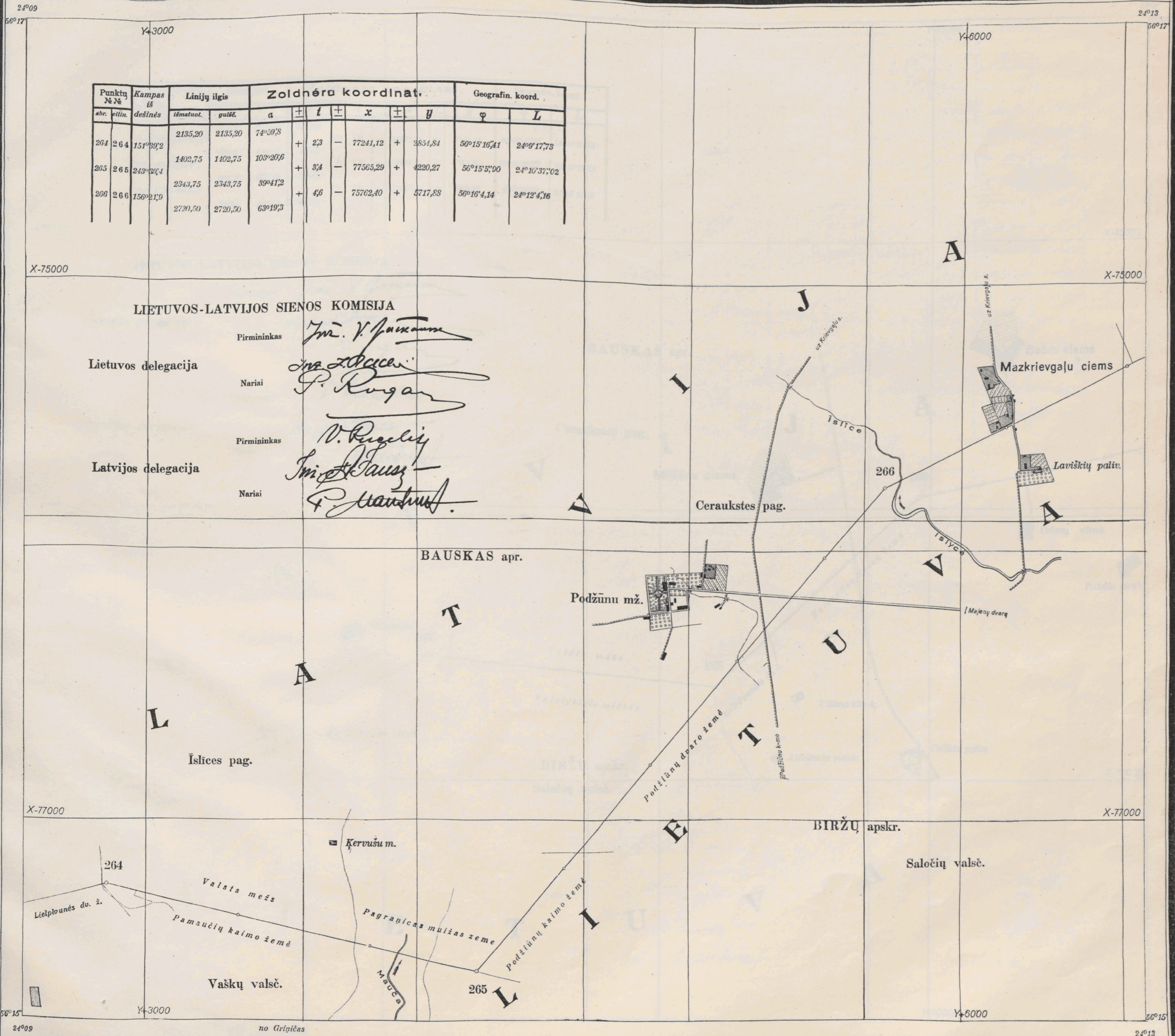
Latvijos delegacija
 Pirmininkas *V. Ruzickis*
 Nariai *Im. Š. Pausz*, *G. Maunulis*



LIETUVOS-LATVIJOS SIENOS KOMISIJA

Lietuvos delegacija
 Pirmininkas *Jonas V. Jankauskas*
 Nariai *Jonas Kocius*
P. Ruzgas
 Latvijos delegacija
 Pirmininkas *V. Ruzelis*
 Nariai *Imants Pausis*
P. Mantulis

Punktu Nr.		Kampas iz dešinās	Liniju ilgis		Zoldnēro koordinat.					Geografisk. koord.			
abr.	eiln.		lkmatoot.	grūš.	α	\pm	t	\pm	x	\pm	y	φ	L
261	261	108°47,8	1175,70	1175,70	120°1,3								
			1249,41	1249,41	191°14,0								
262	262	253°21,8	480,00	480,00	117°52,2								
			2135,20	2135,20	74°50,8								
263	263	222°52,4											



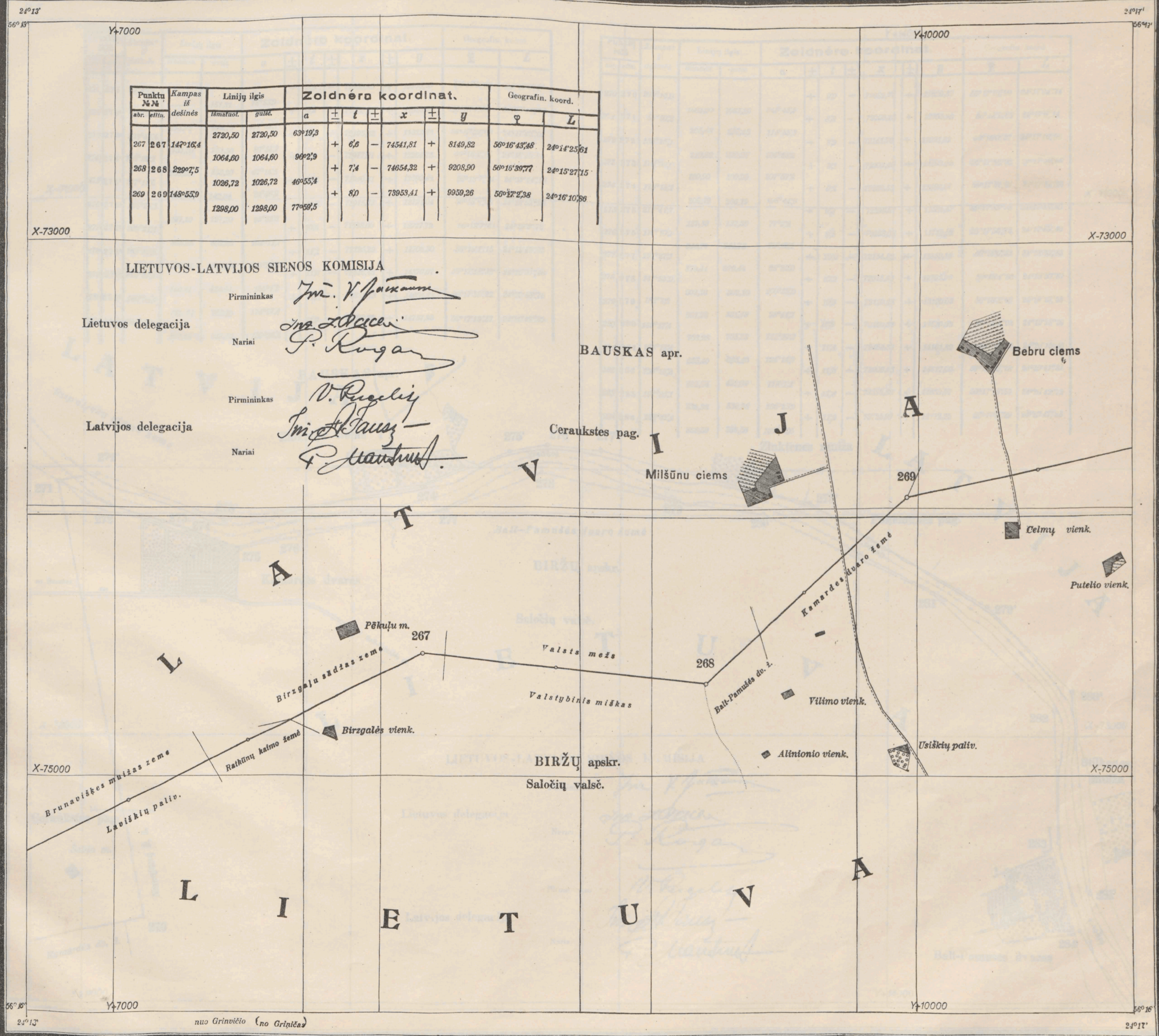
Punkty № №		Kampas iš dešinės	Linijų ilgis		Zoldnėra koordinat.						Geografin. koord.		
abr.	etlin.		išmatuot.	gulšč.	a	±	t	±	x	±	y	φ	L
264	264	151°33,2	2135,20	2135,20	74°59,8	+	2,3	-	77241,12	+	3854,84	56°15'16,41	24°09'17,73
265	265	243°20,4	1402,75	1102,75	103°20,6	+	3,4	-	77565,29	+	4220,27	56°15'5,90	24°10'37,02
266	266	156°21,9	2343,75	2343,75	39°41,2	+	4,6	-	75762,40	+	4717,88	56°16'4,14	24°12'4,16
			2720,50	2720,50	63°19,3								

LIETUVOS-LATVIJOS SIENOS KOMISIJA

Lietuvos delegacija
 Pirmininkas *Jm. V. Jankauskas*
 Nariai *Ms. Z. P. Roga*
 Latvijos delegacija
 Pirmininkas *V. Ruzelis*
 Nariai *Ms. A. Pausz*
P. Mantulis

BAUSKAS apr.

BIRŽŲ apskr.

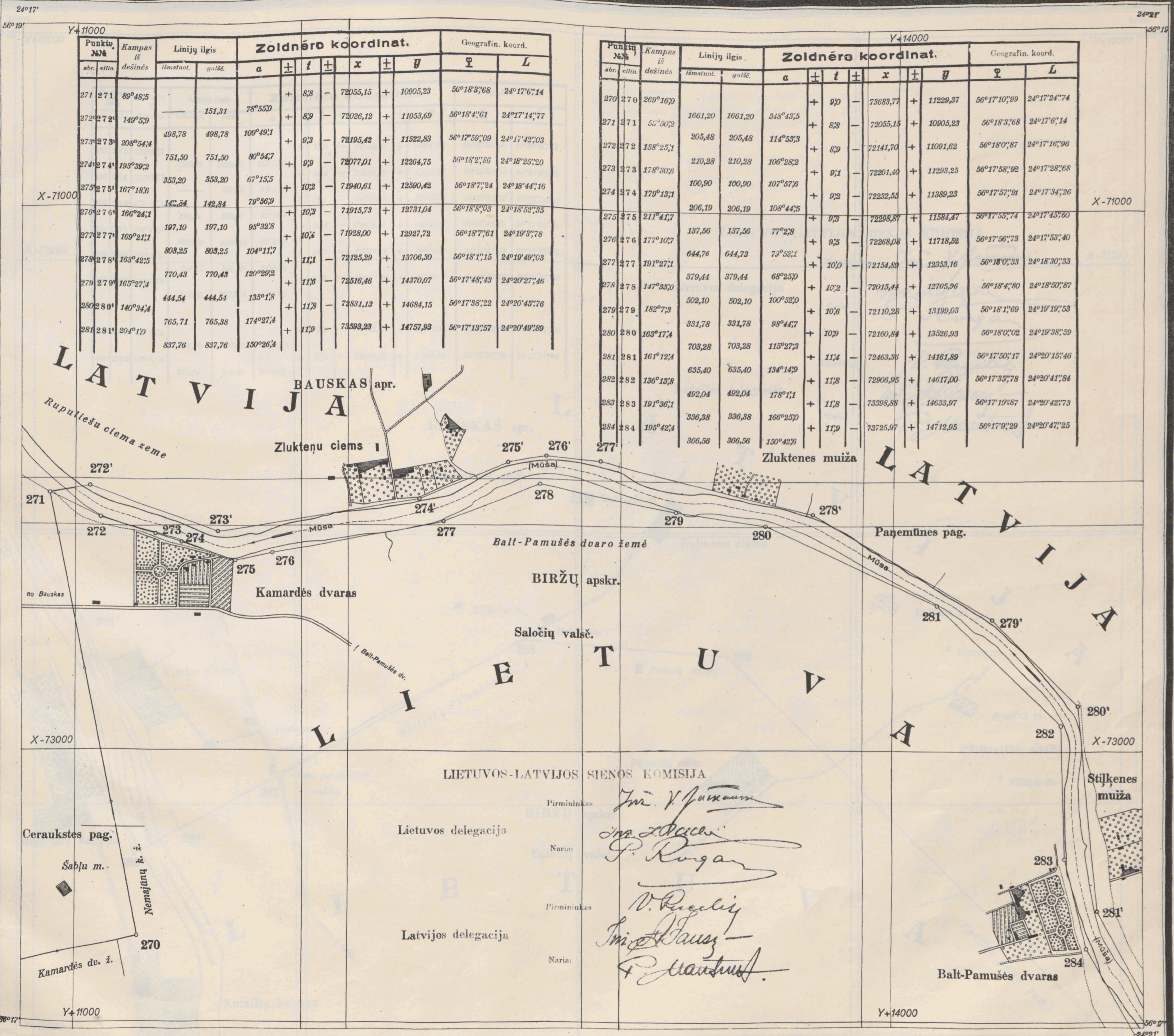


Punktu № №	Kampas iš dešinės	Linijų ilgis		Zoldnėro koordinat.						Geografin. koord.			
		išmatuot.	galūtė.	a	±	l	±	x	±	y	φ	L	
267	267	147°16,4	2720,50	2720,50	63°19,3	+	6,6	-	74541,81	+	8149,82	56°16'43,48	24°14'25,61
268	268	220°7,5	1064,60	1064,60	90°2,9	+	7,4	-	74654,32	+	9208,90	56°16'39,77	24°15'27,15
269	269	148°55,9	1026,72	1026,72	46°55,4	+	8,0	-	73953,41	+	9959,26	56°17'2,38	24°16'10,86
			1298,00	1298,00	77°59,5								

LIETUVOS-LATVIJOS SIENOS KOMISIJA

Lietuvos delegacija
 Pirmininkas *M. V. Jankauskas*
 Nariai *M. Zilcikas*
P. Ruzgas

Latvijos delegacija
 Pirmininkas *V. Ruzelis*
 Nariai *M. Jausys*
P. Mantulis



Punktu Nr. abr.	Kampas Nr. abr.	Kampas iš dešinās	Linijū ilgis		Zoldnēro koordinat.					Geografin. koord.			
			īsmatnot.	gušē.	a	±	t	±	x	±	y	ψ	L
271	271	89°48,5	—	151,31	78°55,0	+	8,8	-	72055,15	+	10905,23	56°18'3,68	24°17'6,14
272	272	149°5,9	498,78	498,78	109°49,1	+	8,9	-	72026,12	+	11053,69	56°18'4,61	24°17'14,77
273	273	208°54,4	751,50	751,50	80°54,7	+	9,3	-	72195,42	+	11522,83	56°17'59,09	24°17'42,03
274	274	193°39,2	353,20	353,20	67°15,5	+	9,9	-	72077,01	+	12264,75	56°18'2,86	24°18'25,20
275	275	167°18,6	142,84	142,84	79°56,9	+	10,2	-	71940,61	+	12590,42	56°18'7,24	24°18'44,16
276	276	166°24,1	197,10	197,10	93°32,8	+	10,3	-	71915,73	+	12731,04	56°18'8,03	24°18'52,35
277	277	169°21,1	803,25	803,25	104°11,7	+	10,4	-	71928,00	+	12927,72	56°18'7,61	24°19'3,78
278	278	163°42,5	770,43	770,43	120°29,2	+	11,1	-	72125,29	+	13706,30	56°18'1,15	24°19'49,03
279	279	165°27,4	444,54	444,54	135°1,8	+	11,8	-	72516,46	+	14370,07	56°17'48,43	24°20'27,46
280	280	140°34,4	765,71	765,38	174°27,4	+	11,8	-	72831,13	+	14684,15	56°17'38,22	24°20'45,76
281	281	204°1,0	837,76	837,76	150°26,4	+	11,9	-	73593,23	+	14757,93	56°17'13,57	24°20'49,89

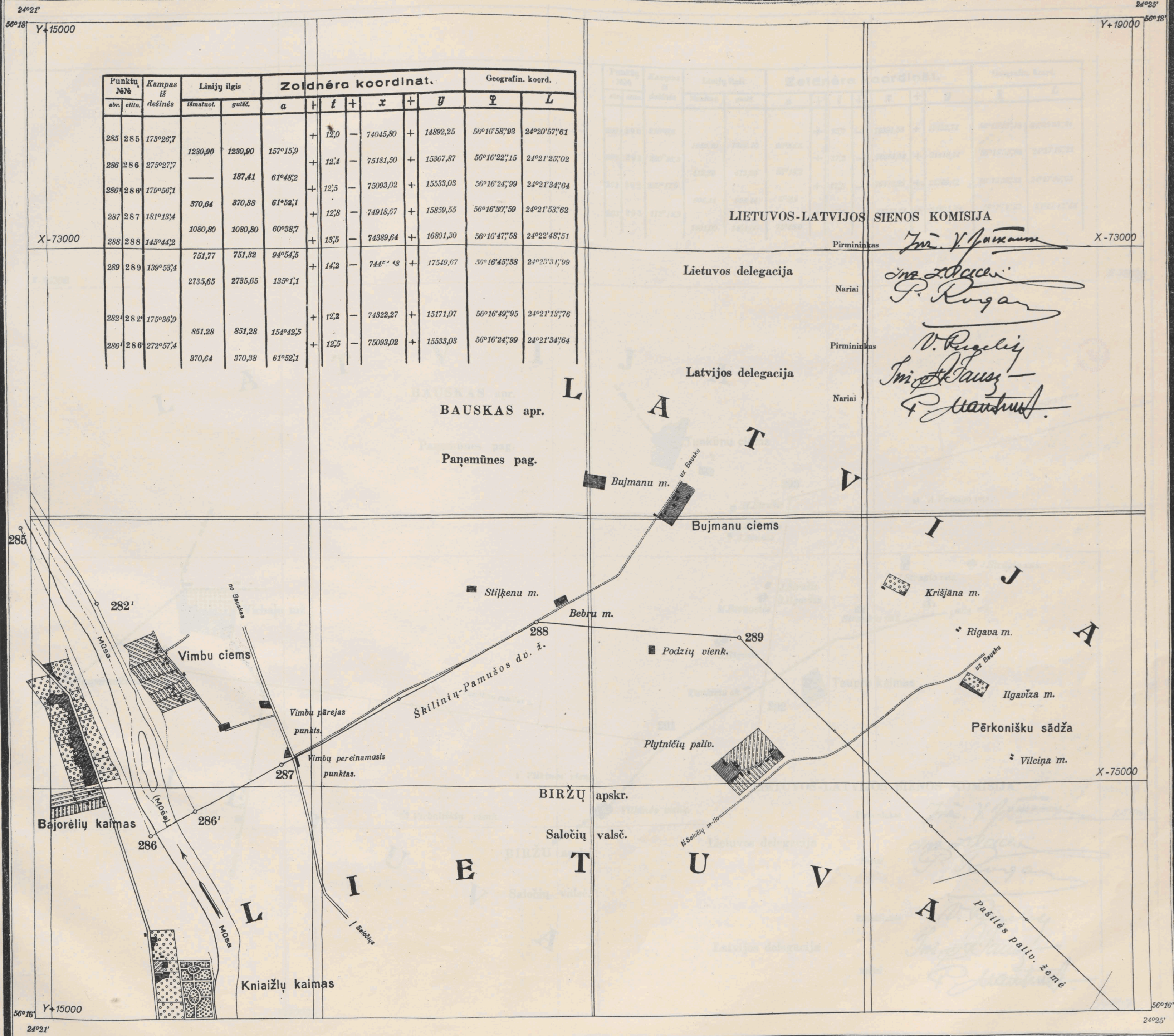
Punktu Nr. abr.	Kampas Nr. abr.	Kampas iš dešinās	Linijū ilgis		Zoldnēra koordinat.					Geografin. koord.			
			īsmatnot.	gušē.	a	±	t	±	x	±	y	ψ	L
270	270	269°16,0	1661,20	1661,20	348°43,5	+	0,0	-	73683,77	+	11229,37	56°17'10,99	24°17'24,74
271	271	53°50,2	205,48	205,48	114°53,3	+	8,8	-	72055,15	+	10905,23	56°18'3,68	24°17'6,14
272	272	188°25,1	210,28	210,28	106°28,2	+	8,9	-	72141,70	+	11091,62	56°18'0,87	24°17'16,96
273	273	178°30,6	100,90	100,90	107°57,6	+	9,1	-	72201,40	+	11293,25	56°17'58,92	24°17'28,68
274	274	179°13,1	206,19	206,19	108°44,5	+	9,2	-	72232,53	+	11389,23	56°17'57,91	24°17'34,26
275	275	211°41,7	137,56	137,56	77°2,8	+	9,3	-	72298,87	+	11584,47	56°17'53,74	24°17'43,60
276	276	177°10,7	644,76	644,73	73°52,1	+	9,5	-	72268,08	+	11718,52	56°17'56,73	24°17'53,40
277	277	191°27,1	379,44	379,44	68°25,0	+	10,0	-	72154,89	+	12353,16	56°18'0,33	24°18'30,33
278	278	147°33,0	502,10	502,10	100°52,0	+	10,2	-	72015,44	+	12705,96	56°18'4,80	24°18'50,87
279	279	182°7,3	331,78	331,78	98°44,7	+	10,8	-	72110,28	+	13199,03	56°18'1,69	24°19'19,53
280	280	163°17,4	703,28	703,28	115°27,3	+	10,9	-	72160,84	+	13526,93	56°18'0,02	24°19'38,59
281	281	161°12,4	635,40	635,40	134°14,9	+	11,4	-	72463,36	+	14161,89	56°17'50,17	24°20'15,46
282	282	136°13,8	492,04	492,04	178°1,1	+	11,8	-	72906,95	+	14617,00	56°17'35,78	24°20'41,84
283	283	191°36,1	336,38	336,38	166°25,0	+	11,8	-	73398,88	+	14633,97	56°17'19,87	24°20'42,73
284	284	195°42,4	366,56	366,56	150°42,6	+	11,9	-	73725,97	+	14712,95	56°17'9,29	24°20'47,25

LIETUVOS-LATVIJOS SIENOS KOMISIJA

Pirmininkas *J. V. Jankauskas*
 Nariai *J. J. Jankauskas*
P. Roga
 Pirmininkas *V. Riečelis*
 Nariai *M. A. Jankauskas*
P. Mantušas

Lietuvos delegacija

Latvijos delegacija



Punktu Nr.		Kampas iš dešinės	Linijų ilgis		Zoidnēra koordinat.						Geografin. koord.		
abr.	elīn.		līmātuot.	gulšē.	a	+	t	+	x	+	y	ψ	L
285	285	173°26,7	1230,90	1230,90	157°15,9	+	12,0	-	74045,80	+	14892,25	56°16'58,93	24°20'57,61
286	286	275°27,7	—	187,41	61°48,2	+	12,4	-	75181,50	+	15367,87	56°16'22,15	24°21'25,02
286	286	179°56,1	370,64	370,38	61°52,1	+	12,5	-	75093,02	+	15533,03	56°16'24,99	24°21'34,64
287	287	181°13,4	1080,80	1080,80	60°38,7	+	12,8	-	74918,67	+	15859,55	56°16'30,59	24°21'53,62
288	288	145°44,2	751,77	751,32	94°54,5	+	13,5	-	74389,64	+	16801,30	56°16'47,58	24°22'48,51
289	289	139°53,4	2735,65	2735,65	135°1,1	+	14,2	-	74451,48	+	17549,67	56°16'45,38	24°23'31,99
282	282	175°36,9	851,28	851,28	154°42,5	+	12,2	-	74322,27	+	15171,07	56°16'49,95	24°21'13,76
286	286	272°57,4	370,64	370,38	61°52,1	+	12,5	-	75093,02	+	15533,03	56°16'24,99	24°21'34,64

LIETUVOS-LATVIJOS SIENOS KOMISIJA

Pirmininkas

Jū. V. Jankauskas

X-73000

Lietuvos delegacija

Nariai

Jonas D. Pocius
P. Roga

Latvijos delegacija

Pirmininkas

V. Ruzickis
Imants Pausis
P. Mants

Nariai

BAUSKAS apr.

Paņemūnes pag.

Bujmanu m.

Bujmanu ciems

Stiķenu m.

Bebru m.

Podzių vienk.

Krišjāna m.

Rigava m.

Ilgavīza m.

Pērkonišku sādža

Vilciņa m.

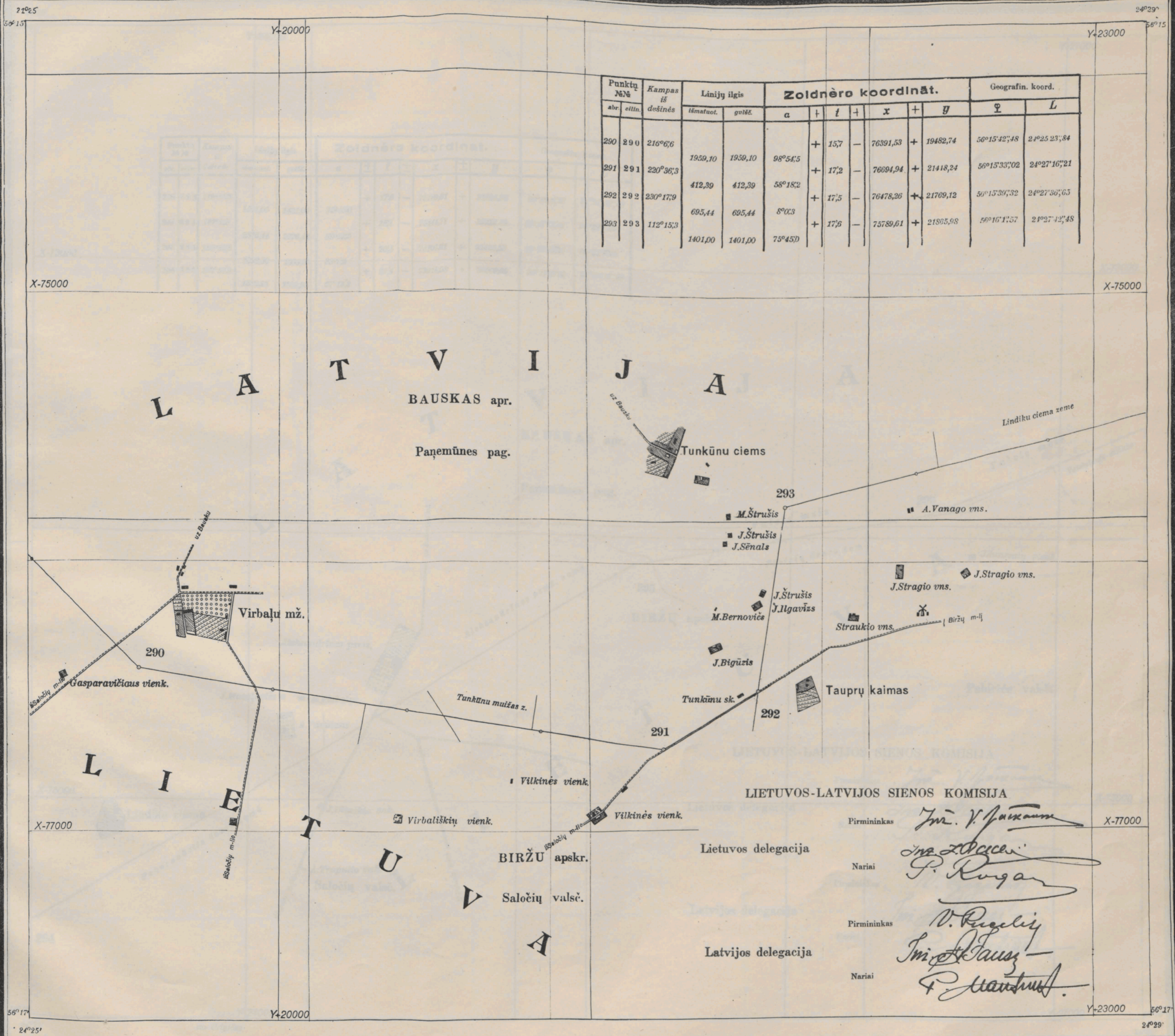
X-75000

BIRŽU apskr.

Salocių valsč.

Bajorėlių kaimas

Kniaižļu kaimas



Punktu Nr.	Kampus iš dešinės	Linijų ilgis		Zoldnėro koordināt.				Geografin. koord.				
		išmatuot.	golžė.	a	+	t	+	x	+	y	φ	L
290	216°06,6	1959,10	1959,10	98°54,5	+	15,7	-	76391,53	+	19482,74	56°15'42",48	24°25'23",84
291	220°36,3	412,39	412,39	58°18,2	+	17,2	-	76694,94	+	21418,24	56°15'33",02	24°27'16",21
292	230°17,9	695,44	695,44	8°0,3	+	17,5	-	76478,26	+	21769,12	56°15'39",32	24°27'36",65
293	112°15,3	1401,00	1401,00	75°45,0	+	17,6	-	75789,61	+	21865,98	56°16'1",57	24°27'42",48

BAUSKAS apr.

Paņemūnes pag.

Tunkūnu ciems

Virbaļu mž.

M.Štrušis
J.Štrušis
J.Sēnals

J.Stragio vns.
J.Stragio vns.

J.Štrušis
J.Ilgavīzs
M.Bernovičs
J.Bigūzis

Straukto vns. (Biržu m-l)

Tauprų kaimas

LIETUVOS-LATVIJOS SIENOS KOMISIJA

Pirmininkas *Jm. V. Jankauskas*

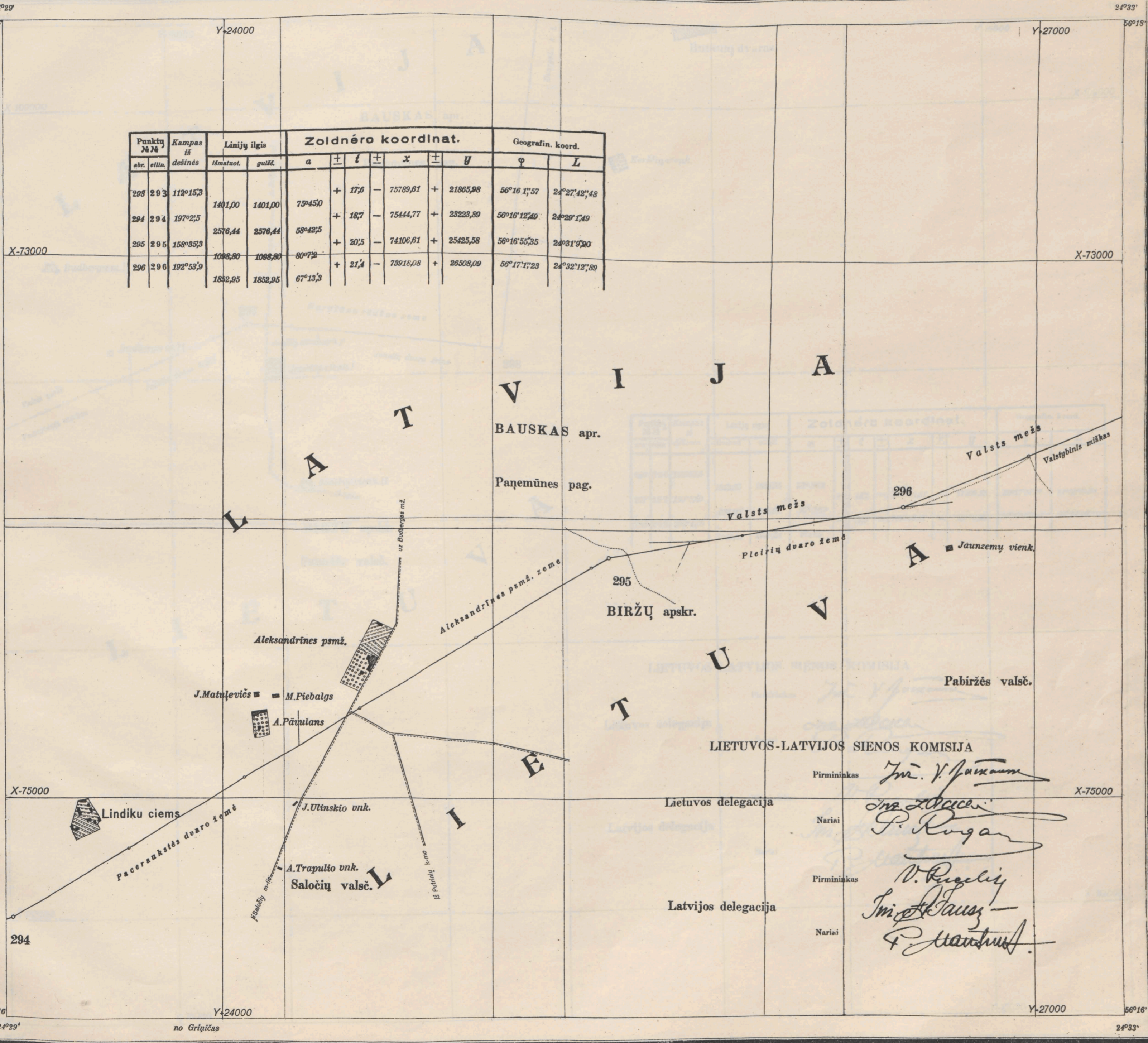
Lietuvos delegacija

Nariai *Jonas Zilcys*
P. Ruginas

Latvijos delegacija

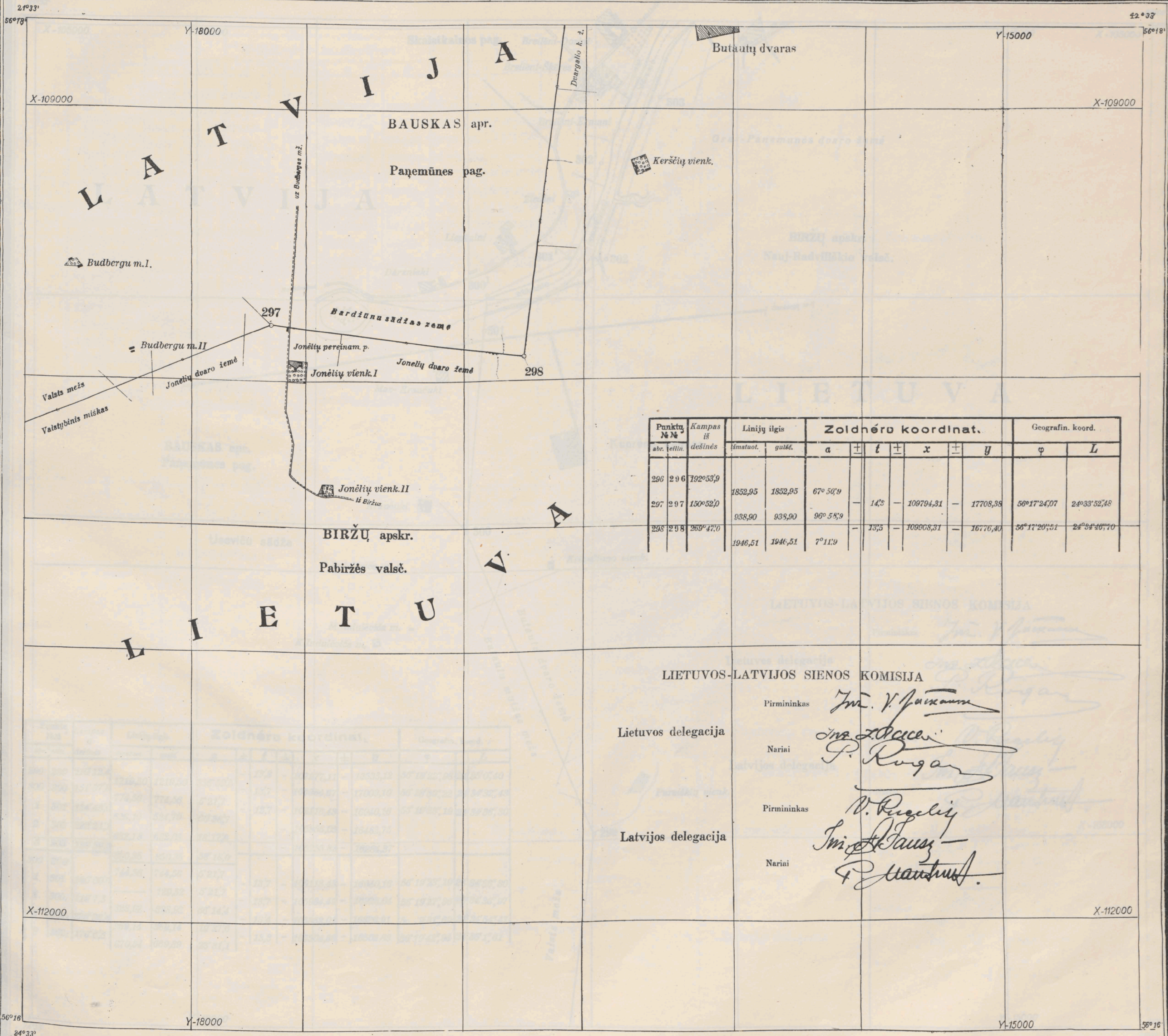
Pirmininkas *V. Ruzickis*
Nariai *Jm. J. Jankauskas*
P. Jankauskas

Punkty № №	Kampas iš dešinės	Linijų ilgis		Zoldnėro koordinat.						Geografin. koord.			
		išmatuot.	gulėd.	a	±	l	±	x	±	y	φ	L	
293	293	112°15,3	1401,00	1401,00	75°45,0	+	17,6	-	75789,61	+	21865,98	56°16'1",57	24°27'42",48
294	294	197°2,5	2576,44	2576,44	58°42,5	+	18,7	-	75444,77	+	23223,89	56°16'12",49	24°29'1",49
295	295	158°35,3	1088,80	1088,80	80°7,2	+	20,5	-	74106,61	+	25425,58	56°16'55",35	24°31'0",90
296	296	192°53,9	1852,95	1852,95	67°13,3	+	21,4	-	78918,08	+	26508,09	56°17'1",23	24°32'12",69



LIETUVOS-LATVIJOS SIENOS KOMISIJA

Pirmininkas *Jm. V. Jankauskas*
 Nariai *Jm. Z. Jankauskas*
P. Roga
 Pirmininkas *V. Ruzelis*
 Nariai *Jm. Jankauskas*
P. Mantulis

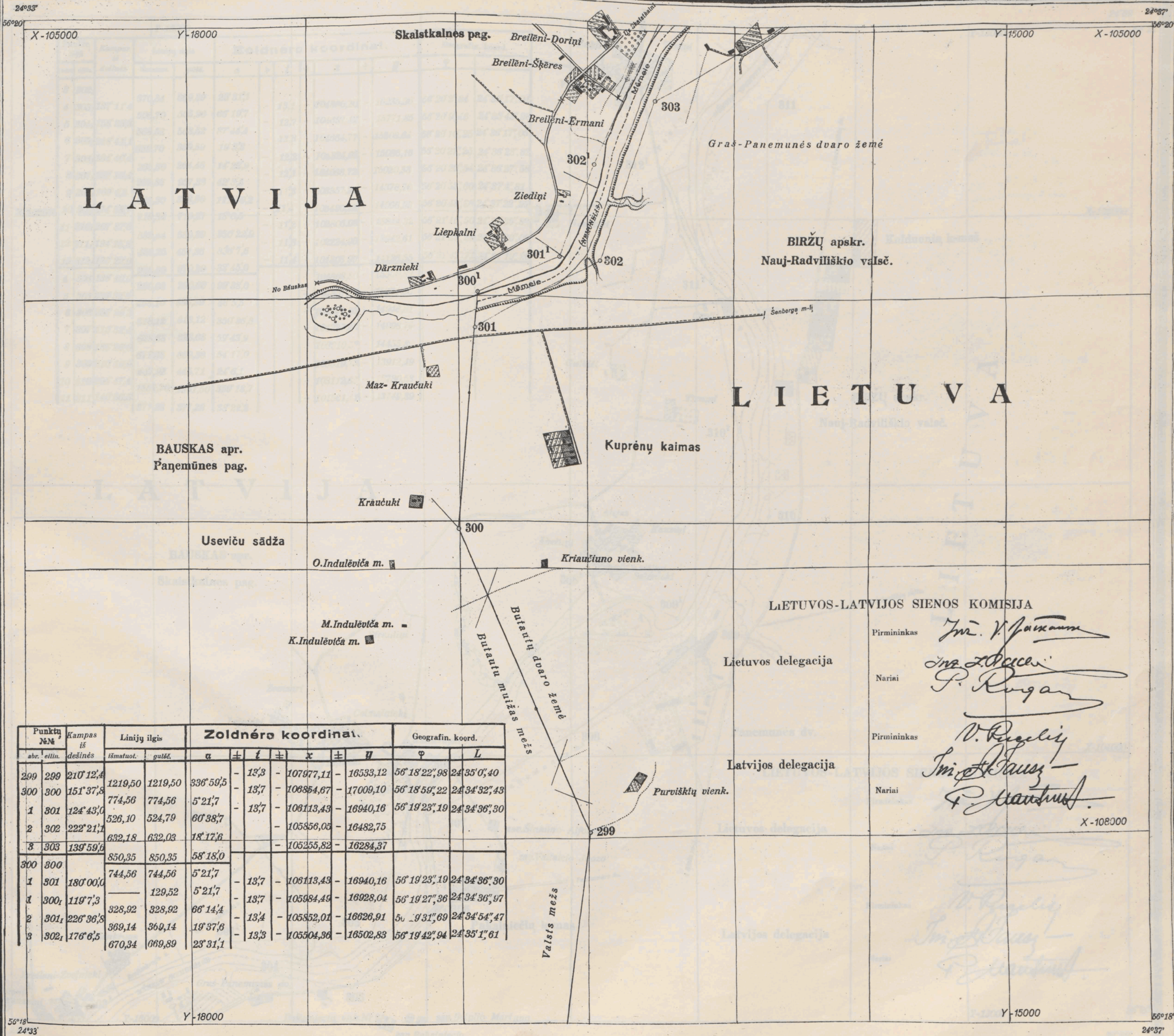


Punkty №№		Kampas iš dešinės	Linijų ilgis		Zoldnėro koordinat.						Geografin. koord.		
abr.	etlin.		išmatuot.	gušč.	a	±	t	±	x	±	y	φ	L
296	296	192°53,9	1852,95	1852,95	67°50,9								
297	297	150°52,0	938,90	938,90	96°58,9	-	14,8	-	109794,31	-	17708,38	56°17'24,07	24°33'52,48
298	298	269°47,0	1946,51	1946,51	7°11,9	-	13,5	-	109008,31	-	16776,40	56°17'20,51	24°33'40,70

LIETUVOS-LATVIJOS SIENOS KOMISIJA

Lietuvos delegacija
 Pirmininkas *Jm. V. Jankauskas*
 Nariai *Jonas Zilcas*
P. Ruzgas

Latvijos delegacija
 Pirmininkas *V. Ruzelis*
 Nariai *Im. A. Pausys*
P. Mantulis



L A T V I J A

L I E T U V A

BAUSKAS apr.
Paņemūnes pag.

BIRŽU apskr.
Nauj-Radvilišķio valsč.

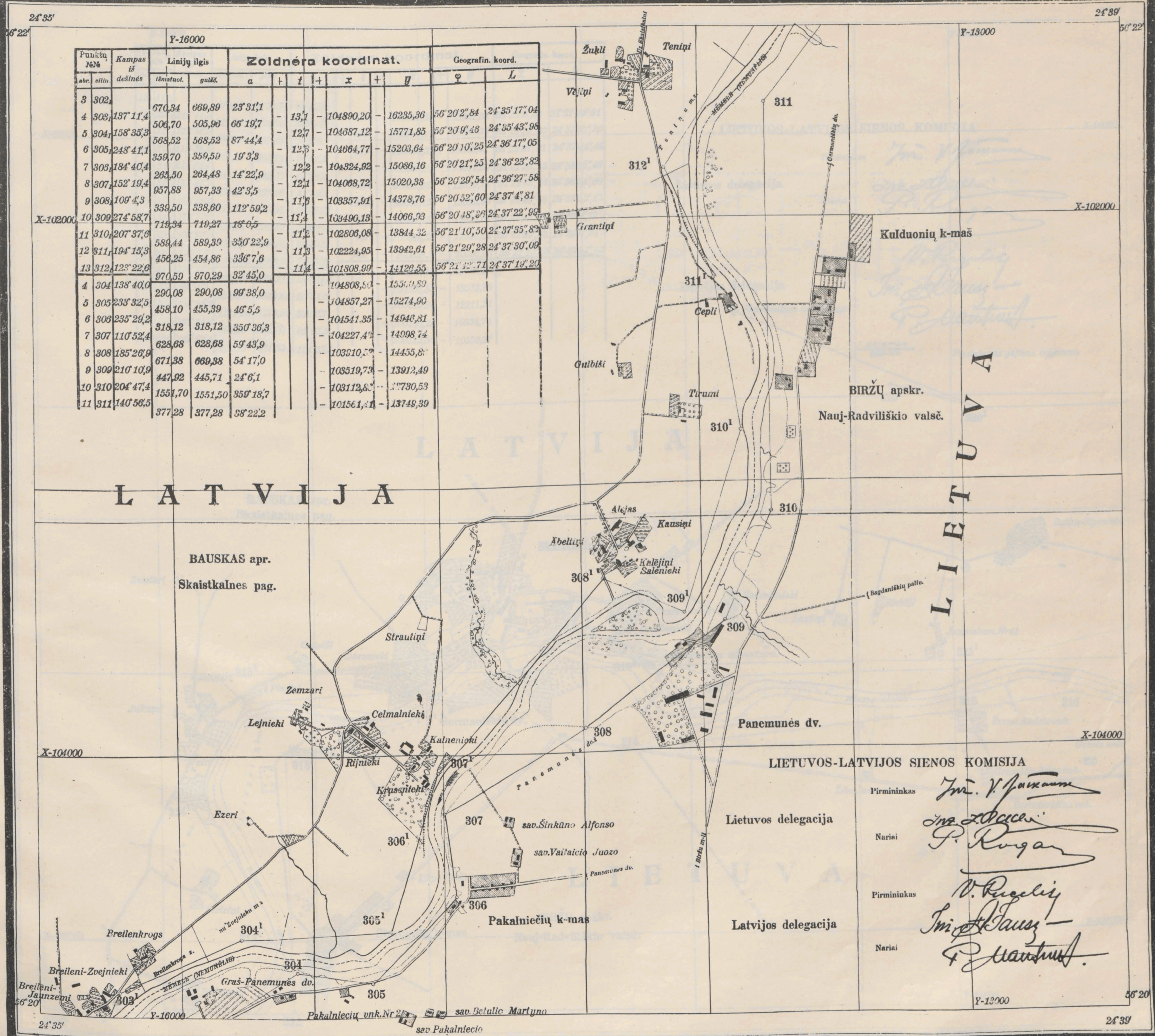
LIETUVOS-LATVIJOS SIENOS KOMISIJA

Pirmininkas *Jm. V. Jankovskis*
Nariai *Ma. Z. Pocius, P. Ruzgas*
Pirmininkas *V. Ruzelis*
Nariai *Im. A. Pausis, P. Matulis*

Lietuvos delegacija

Latvijas delegacija

Punktu №№	Kampas is	Liniju ilgis		Zoldnēro koordinat.						Geografin. koord.				
		ābr. eilin.	dešinēs	īsmatuot.	gulšē.	α	±	ξ	±	x	±	η	φ	L
299	299	210°12,4												
300	300	151°37,8		1219,50	1219,50	336°59,5	- 13,3	- 107977,11	- 16533,12	56°18'22",98	24°35'0",40			
1	301	124°43,0		774,56	774,56	5°21,7	- 13,7	- 106854,67	- 17009,10	56°18'59",22	24°34'32",43			
2	302	222°21,1		526,10	524,79	60°38,7	- 13,7	- 106113,43	- 16940,16	56°19'23",19	24°34'36",30			
3	303	139°59,6		632,18	632,03	18°17,6		- 105856,05	- 16482,75					
300	300			850,35	850,35	58°18,0		- 105255,82	- 16284,37					
1	301	180°00,0		744,56	744,56	5°21,7	- 13,7	- 106113,43	- 16940,16	56°19'23",19	24°34'36",30			
1	300 ₁	119°7,3			129,52	5°21,7	- 13,7	- 105984,49	- 16928,04	56°19'27",36	24°34'36",97			
2	301 ₁	226°36,8		328,92	328,92	66°14,4	- 13,4	- 105852,01	- 16626,91	56°19'31",69	24°34'54",47			
3	302 ₁	176°6,5		369,14	369,14	19°37,6	- 13,3	- 105504,36	- 16502,83	56°19'42",94	24°35'1",61			
				670,34	669,89	23°31,1								



Punktu Nr.	Kampas iš dešinės	Linijų ilgis		Zoldnėra koordinat.					Geografin. koord.			
		išmatuot.	gulėš.	α	+	f	+	x	+	y	φ	λ
3 302		670,34	669,89	23° 31',1								
4 303	137° 11',4	506,70	505,96	66° 19',7	-	13,1	-	104890,20	-	16235,36	56° 20' 2",84	24° 35' 17",04
5 304	158° 35',3	568,52	568,52	87° 44',4	-	12,7	-	104687,12	-	15771,85	56° 20' 9",48	24° 35' 43",98
6 305	248° 41',1	359,70	359,59	19° 3',3	-	12,5	-	104664,77	-	15203,64	56° 20' 10",25	24° 36' 17",05
7 306	184° 40',4	263,50	264,48	14° 22',9	-	12,2	-	104324,92	-	15086,16	56° 20' 21",25	24° 36' 23",82
8 307	152° 19',4	957,88	957,33	42° 3',5	-	12,1	-	104068,72	-	15020,38	56° 20' 29",54	24° 36' 27",58
9 308	109° 4',3	339,50	338,60	112° 59',2	-	11,5	-	103357,91	-	14378,76	56° 20' 52",60	24° 37' 4",81
10 309	274° 58',7	719,34	719,27	16° 0',5	-	11,4	-	103490,13	-	14066,23	56° 20' 48",36	24° 37' 22",96
11 310	207° 37',6	589,44	589,39	350° 22',9	-	11,3	-	102806,08	-	13844,32	56° 21' 10",50	24° 37' 35",82
12 311	194° 15',3	456,25	454,86	336° 7',6	-	11,3	-	102224,95	-	13942,61	56° 21' 29",28	24° 37' 30",09
13 312	123° 22',6	970,59	970,29	32° 45',0	-	11,4	-	101808,99	-	14126,55	56° 21' 42",71	24° 37' 19",20
4 304	138° 40',0	290,08	290,08	99° 38',0				104808,50	-	15500,89		
5 305	233° 32',5	458,10	455,39	46° 5',5				104857,27	-	15274,90		
6 306	235° 29',2	318,12	318,12	350° 36',3				104541,35	-	14946,81		
7 307	110° 52',4	628,68	628,68	59° 43',9				104227,40	-	14998,74		
8 308	185° 26',9	671,38	669,38	54° 17',0				103310,50	-	14455,80		
9 309	210° 10',9	447,92	445,71	24° 6',1				103519,73	-	13912,49		
10 310	204° 47',4	1551,70	1551,50	359° 18',7				103112,80	-	13730,53		
11 311	140° 56',5	377,28	377,28	58° 22',2				101561,41	-	13749,39		

L A T V I J A

L I E T U V A

BAUSKAS apr.
Skaistkalnes pag.

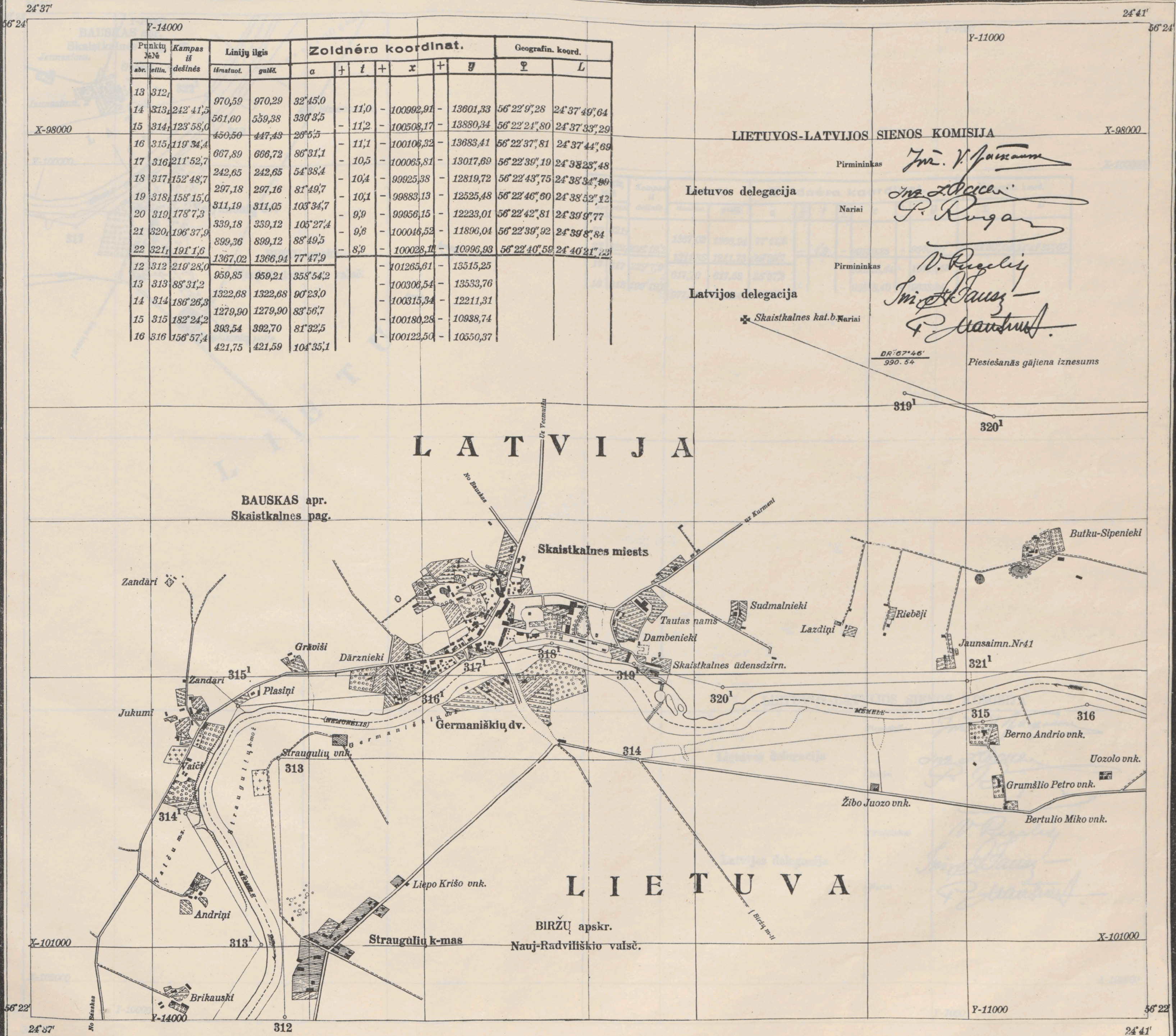
BIRŽŲ apskr.
Nauj-Radviliškio valsč.

LIETUVOS-LATVIJOS SIENOS KOMISIJA

Pirmininkas *Jm. V. Jankauskas*
 Nariai *Ins. Z. Pocius, P. Roga*
 Pirmininkas *V. Ruzelis*
 Nariai *Ins. A. Pausz, P. Stankus*

Lietuvos delegacija

Latvijos delegacija



Punktu Nr.	Kampas ir dešinās	Linijų ilgis		Zoldnėro koordinat.						Geografin. koord.		
		lsmatnot.	gulsk.	a	+	t	+	x	+	y	λ	L
13	312 ₁	970,59	970,29	32°45,0								
14	313 ₁	242°41,5	561,60	559,38	33°3,5	-	11,0	-	100992,91	-	13601,33	56°22'9",28 24°37'49",64
15	314 ₁	123°58,0	450,50	447,49	28°5,5	-	11,2	-	100508,17	-	13880,34	56°22'21",80 24°37'33",29
16	315 ₁	119°34,4	667,89	666,72	86°31,1	-	11,1	-	100106,32	-	13683,41	56°22'37",81 24°37'44",69
17	316 ₁	211°52,7	242,65	242,65	54°38,4	-	10,5	-	100065,81	-	13017,69	56°22'39",19 24°38'23",48
18	317 ₁	152°48,7	297,18	297,16	81°49,7	-	10,4	-	99925,38	-	12819,72	56°22'43",75 24°38'34",99
19	318 ₁	158°15,0	311,19	311,05	103°34,7	-	10,1	-	99883,13	-	12525,48	56°22'46",60 24°38'52",12
20	319 ₁	178°7,3	339,18	339,12	105°27,4	-	9,9	-	99956,15	-	12223,01	56°22'42",81 24°39'9",77
21	320 ₁	196°37,9	899,36	899,12	88°49,5	-	9,6	-	100046,52	-	11896,04	56°22'39",92 24°39'8",84
22	321 ₁	191°1,6	1367,02	1366,94	77°47,9	-	8,9	-	100028,11	-	10996,93	56°22'40",59 24°40'21",23
12	312	218°28,0	959,85	959,21	35°54,2				-101265,61		-13515,25	
13	313	88°31,2	1322,68	1322,68	90°23,0				-100306,54		-13533,76	
14	314	186°26,3	1279,90	1279,90	83°56,7				-100315,34		-12211,31	
15	315	182°24,2	393,54	392,70	81°32,5				-100180,28		-10988,74	
16	316	156°57,4	421,75	421,59	104°35,1				-100122,50		-10550,37	

LIETUVOS-LATVIJOS SIENOS KOMISIJA

Lietuvos delegacija

Latvijos delegacija

Pirmininkas *Jm. V. Jausan*

Nariai *Jm. Z. Pocius*
P. Roga

Pirmininkas *V. Ruzelis*

Nariai *Jm. A. Paus*
P. Maistulis

DR: 07'46" / 990.54

Piestešanās gājiena iznesums

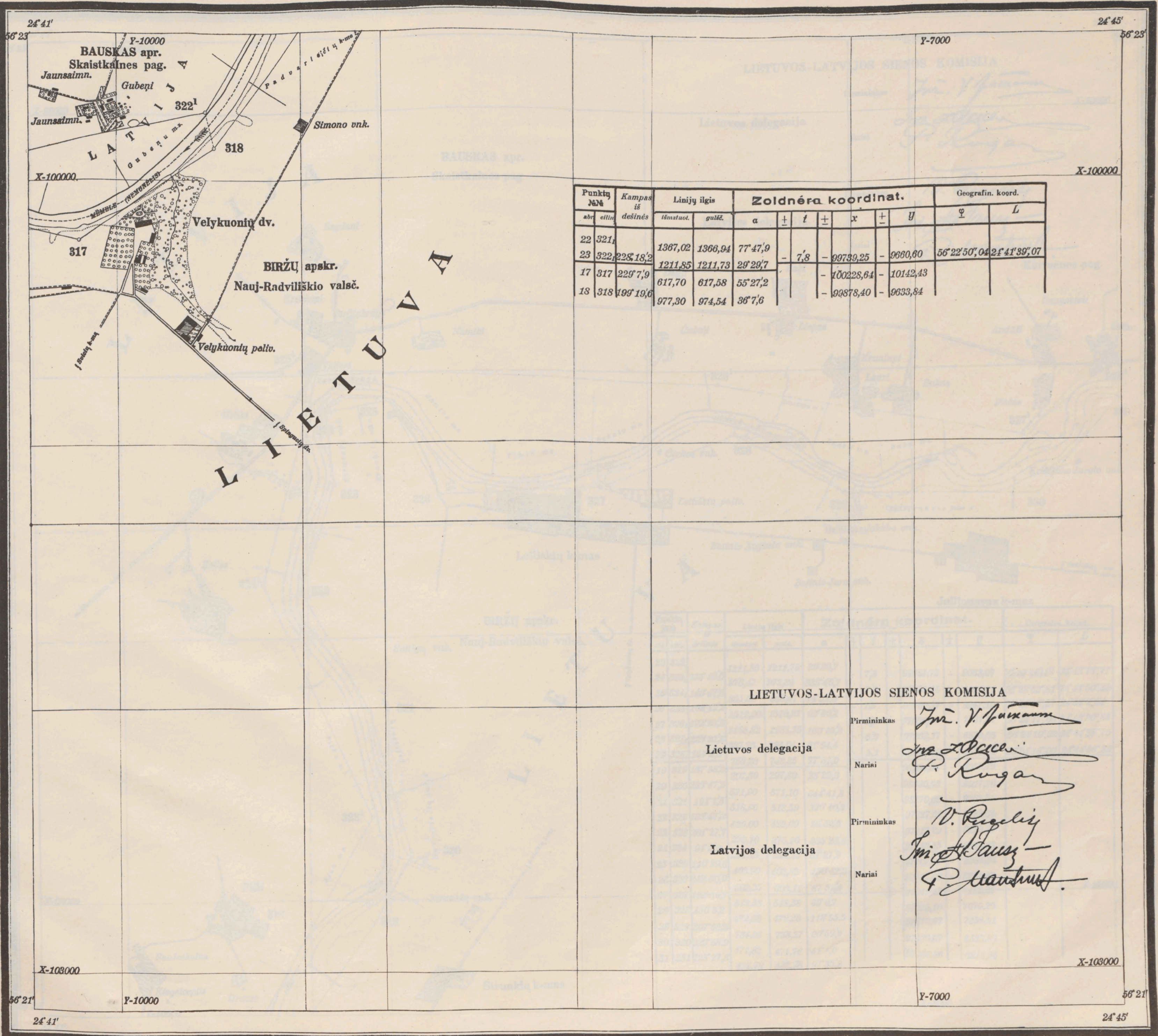
L A T V I J A

L I E T U V A

BAUSKAS apr. Skaistkalnes pag.

Skaistkalnes miests

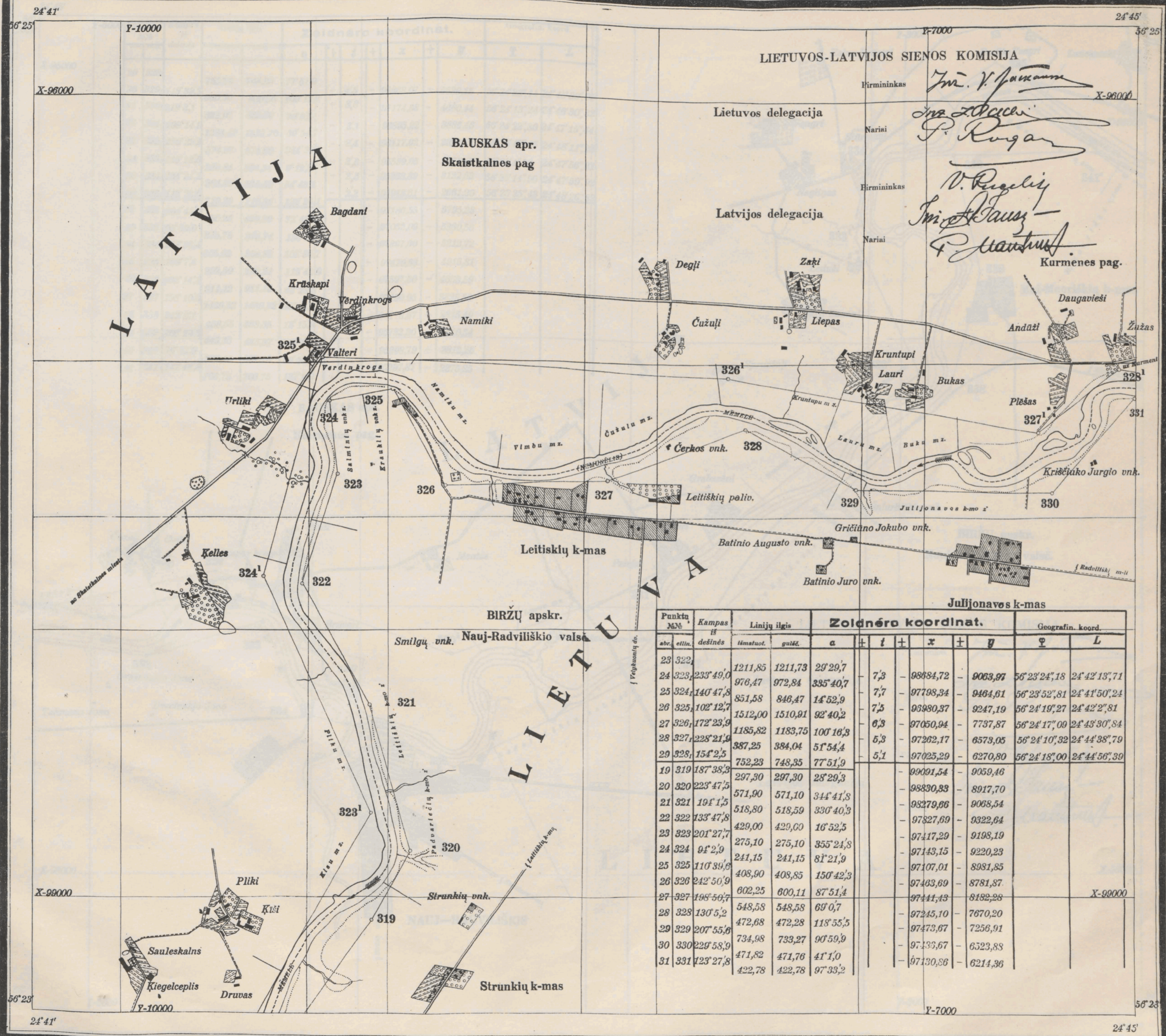
BIRŽU apskr. Nauj-Radvilīškio valsč.



Punkto Nr.	Kampas iš dešinės	Linijų ilgis		Zoldnėra koordinat.						Geografin. koord.		
		išmatuot.	gulšč.	α	+	f	+	x	+	y	φ	L
22	321	1367,02	1366,94	77° 47' 9"								
23	322	228° 18' 2"	1211,85	1211,73	29° 29' 7"	-	7,8	-	99739,25	-	9660,60	56° 22' 50",04 21° 41' 39",07
17	317	229° 7' 9"	617,70	617,58	55° 27' 2"				-	100228,64	-	10142,43
18	318	199° 19' 6"	977,30	974,54	36° 7' 6"				-	99878,40	-	9633,84

LIETUVOS-LATVIJOS SIENOS KOMISIJA

Pirmininkas *Jū. V. Jankauskas*
 Lietuvos delegacija
 Nariai *Jonas Žilinskas*
P. Roga
 Pirmininkas *V. Ruzickis*
 Latvijos delegacija
 Nariai *Imants Pausis*
P. Mačulis



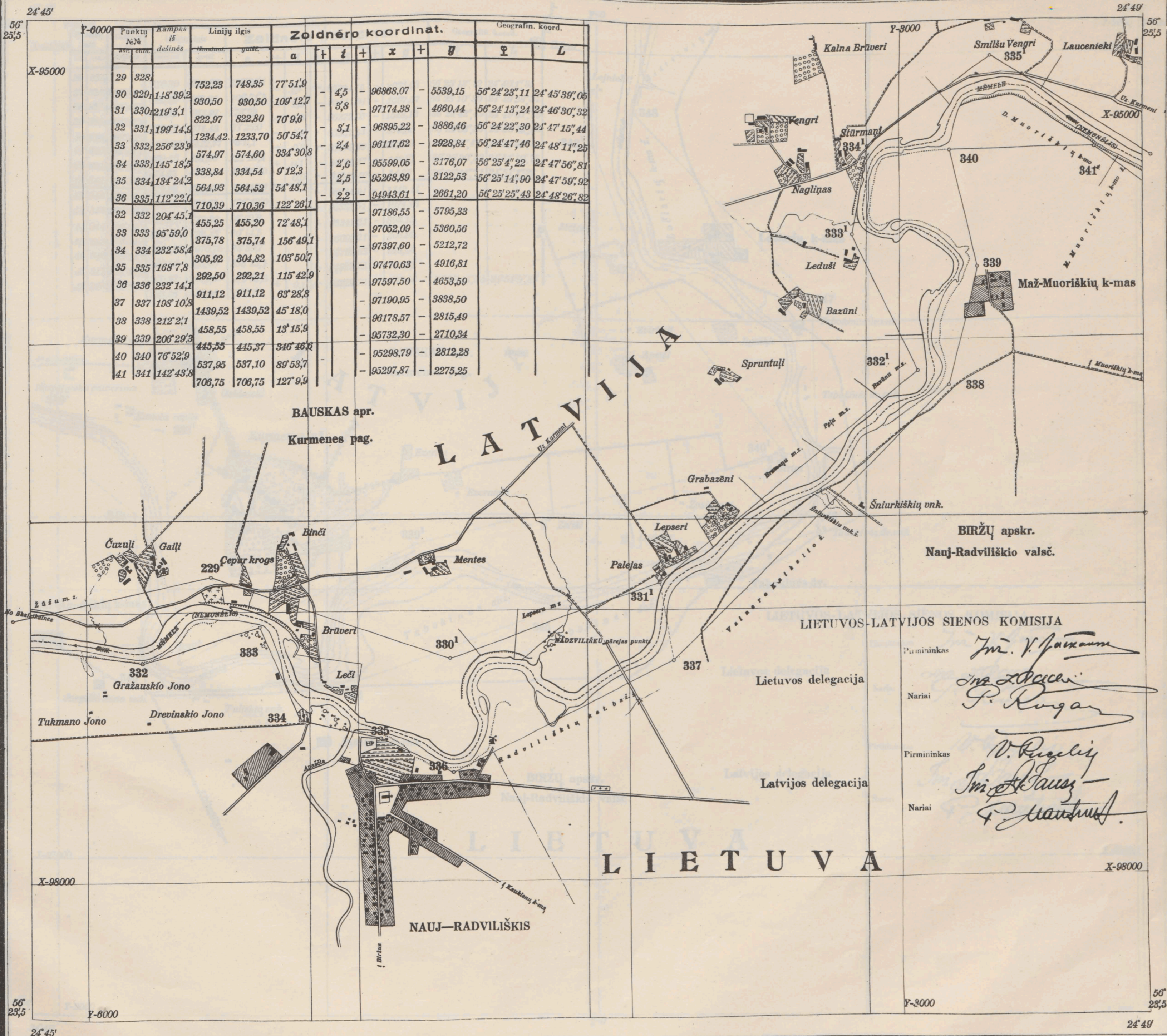
LIETUVOS-LATVIJOS SIENOS KOMISIJA

Pirmininkas *Jm. V. Jankauskas*
 Lietuvos delegacija
 Nariai *Ma. Z. Kocius*
P. Ruzgas
 Pirmininkas *V. Ruzgelis*
 Latvijos delegacija
 Nariai *Mi. A. Pausas*
P. Maunulis
 Kurmenes pag.

Punktu №	Kampas iš	Linijų ilgis		Zoldnėro koordinat.				Geografin. koord.				
		tūmatauf.	gulėt.	α	±	t	±	x	±	y	φ	L
23	322											
24	323	233° 49,0	1211,85	1211,73	29° 29,7	7,3	-	98684,72	-	9063,97	56° 23' 24",18	24° 42' 13",71
25	324	140° 47,8	976,47	972,84	335° 40,7	7,7	-	97798,34	-	9464,61	56° 23' 52",81	24° 41' 50",24
26	325	102° 12,7	851,58	846,47	14° 52,9	7,5	-	96980,37	-	9247,19	56° 24' 19",27	24° 42' 2",81
27	326	172° 23,9	1512,00	1510,91	92° 40,2	6,3	-	97050,94	-	7737,87	56° 24' 17",09	24° 43' 30",84
28	327	228° 21,9	1185,82	1183,75	100° 16,3	5,3	-	97262,17	-	6573,05	56° 24' 10",32	24° 44' 38",79
29	328	154° 2,5	387,25	384,04	51° 54,4	5,1	-	97025,29	-	6270,80	56° 24' 18",00	24° 44' 56",39
19	319	187° 38,3	752,23	748,35	77° 51,9			-	99091,54	-	9059,46	
20	320	223° 47,5	297,30	297,30	28° 29,3			-	98830,33	-	8917,70	
21	321	194° 1,5	571,90	571,10	344° 41,8			-	98279,66	-	9068,54	
22	322	133° 47,8	518,80	518,59	330° 40,3			-	97827,69	-	9322,64	
23	323	201° 27,7	429,00	429,00	16° 52,5			-	97417,29	-	9198,19	
24	324	94° 2,9	275,10	275,10	355° 24,8			-	97143,15	-	9220,23	
25	325	110° 39,6	241,15	241,15	81° 21,9			-	97107,01	-	8981,85	
26	326	242° 50,9	408,90	408,85	150° 42,3			-	97463,69	-	8781,87	
27	327	198° 56,7	602,25	600,11	87° 51,4			-	97441,43	-	8182,28	
28	328	130° 5,2	548,58	548,58	69° 0,7			-	97245,10	-	7670,20	
29	329	207° 55,6	472,68	472,28	118° 55,5			-	97473,67	-	7256,91	
30	330	229° 58,9	734,98	733,27	90° 59,9			-	97136,67	-	6523,88	
31	331	123° 27,8	471,82	471,76	41° 1,0			-	97130,86	-	6214,36	
			422,78	422,78	97° 33,2							

Siėnos 1000 m. ruožas matuotas del orientacijos pusinstrumentaliai

Latvijos kranta matavo Latvijos deleg. pirmininkas *Alfreds Janis*
 Lietuvos kranta matavo Lietuvos deleg. pirmininkas ADOMENAS



Punktu Nr.	Kampus iš dešines	Linijų ilgis		Zoldnėro koordinat.						Geografin. koord.		
		matav.	guist.	a	b	c	d	e	f	φ	λ	
29	328	752,23	748,35	77° 51,9								
30	329	118° 39,2	930,50	930,50	109° 12,7	- 4,5	- 96868,07	- 5539,15	56° 24' 23",11	24° 45' 39",05		
31	330	219° 3,1	822,97	822,80	70° 9,6	- 3,8	- 97174,38	- 4660,44	56° 24' 13",24	24° 46' 30",32		
32	331	199° 14,9	1234,42	1233,70	50° 54,7	- 3,1	- 96895,22	- 3886,46	56° 24' 22",30	24° 47' 15",44		
33	332	256° 23,9	574,97	574,60	334° 30,8	- 2,4	- 96117,62	- 2928,84	56° 24' 47",46	24° 48' 11",25		
34	333	145° 18,5	338,84	334,54	9° 12,3	- 2,6	- 95599,05	- 3176,07	56° 25' 4",22	24° 47' 56",81		
35	334	134° 24,2	564,93	564,52	54° 48,1	- 2,5	- 95268,89	- 3122,53	56° 25' 14",90	24° 47' 59",92		
36	335	112° 22,0	710,39	710,36	122° 26,1	- 2,2	- 94943,61	- 2661,20	56° 25' 25",43	24° 48' 26",82		
32	332	204° 45,1	455,25	455,20	72° 48,1		- 97186,55	- 5795,33				
33	333	95° 59,0	375,78	375,74	156° 49,1		- 97052,09	- 5360,56				
34	334	232° 58,4	305,92	304,82	103° 50,7		- 97397,60	- 5212,72				
35	335	168° 7,8	292,50	292,21	115° 42,9		- 97470,63	- 4916,81				
36	336	232° 14,1	911,12	911,12	63° 28,8		- 97597,50	- 4653,59				
37	337	198° 10,8	1439,52	1439,52	45° 18,0		- 97190,95	- 3838,50				
38	338	212° 2,1	458,55	458,55	13° 15,9		- 96178,57	- 2815,49				
39	339	206° 29,3	445,55	445,37	346° 46,6		- 95732,30	- 2710,34				
40	340	76° 52,9	537,95	537,10	89° 53,7		- 95298,79	- 2812,28				
41	341	142° 43,8	706,75	706,75	127° 9,9		- 95297,87	- 2275,25				

BAUSKAS apr.
Kurmenes pag.

L A T V I J Ā

BIRŽŲ apskr.
Nauj-Radviliškio valsč.

LIETUVOS-LATVIJOS SIENOS KOMISIJA

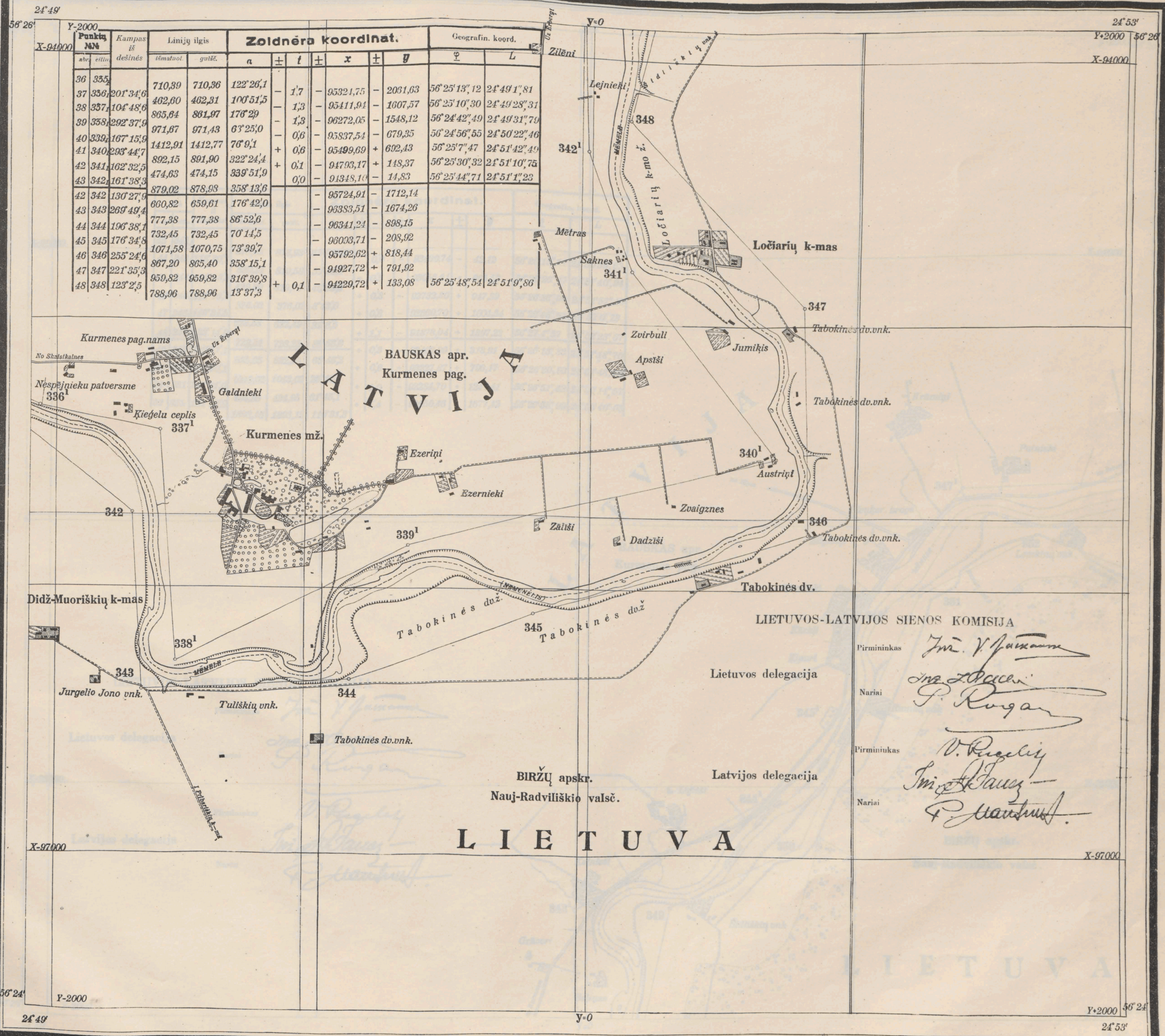
Lietuvos delegacija

Latvijos delegacija

Pirmininkas *M. V. Jankauskas*
Nariai *Š. Z. Štrepas*
P. Ruzgas
Pirmininkas *V. Ruzgelis*
Nariai *M. A. Pausas*
P. Mačiulis

L I E T U V A

NAUJ-RADVILIŠKIS



Punkta Nr.	Kampus iz dešinās	Liniju ilgis		Zeldnēra koordinat.					Geograf. koord.			
		izmatuot.	gušē.	a	±	t	±	x	±	y	φ	L
36	335	710,39	710,36	122°26,1	-	1,7	-	95321,75	-	2031,63	56°25'13",12	24°49'1",81
37	336	462,60	462,31	100°51,5	-	1,3	-	95411,94	-	1607,57	56°25'10",30	24°49'28",31
38	337	865,64	861,97	176°29	-	1,3	-	96272,05	-	1548,12	56°24'42",49	24°49'31",79
39	338	971,67	971,43	63°25,0	-	0,6	-	95837,54	-	679,35	56°24'56",55	24°50'22",46
40	339	1412,91	1412,77	76°9,1	+	0,6	-	95499,69	+	692,43	56°25'7",47	24°51'42",49
41	340	892,15	891,90	322°24,4	+	0,1	-	94793,17	+	148,37	56°25'30",32	24°51'10",75
42	341	474,63	474,15	339°51,9	-	0,0	-	94348,10	-	14,83	56°25'44",71	24°51'1",23
43	342	879,02	878,93	358°13,6	-		-	95724,91	-	1712,14		
42	342	660,82	659,61	176°42,0	-		-	96383,51	-	1674,26		
43	343	777,38	777,38	86°52,6	-		-	96341,24	-	898,15		
44	344	732,45	732,45	70°14,5	-		-	96003,71	-	208,92		
45	345	1071,58	1070,75	73°39,7	-		-	95792,62	+	818,44		
46	346	867,20	865,40	358°15,1	-		-	94927,72	+	791,92		
47	347	959,82	959,82	316°39,8	+	0,1	-	94229,72	+	133,08	56°25'48",54	24°51'9",86
48	348	788,96	788,96	13°37,3	+		-					

LIETUVOS-LATVIJOS SIENOS KOMISIJA

Pirmininkas *Jm. V. Jankauskas*

Lietuvos delegacija

Nariai *Ms. Z. Racionis*
P. Ruzgas

Pirmininkas *V. Ruzgas*

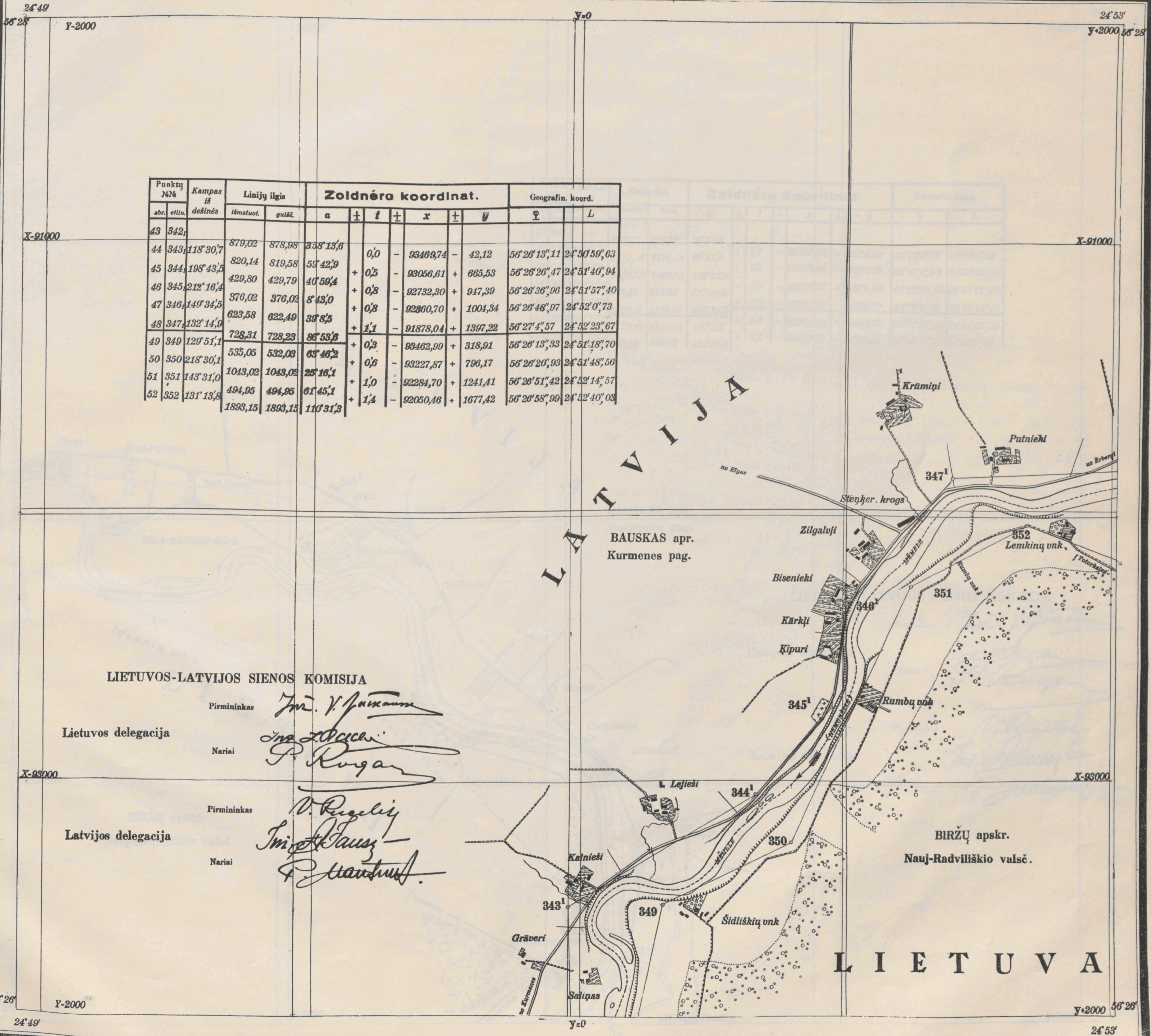
Latvijas delegacija

Nariai *Ms. A. Jankauskas*
P. Jankauskas

L I E T U V A

Sienos 1000 m. ruozns matuotas del orientācijas pusinstrumentalī

Latvijas kranta malaoo-Latvijas deleg. matininkas *K. Meškalns*
Lietuvos kranta matavo Lietuvos deleg. matininkas ADOMENAS



Punktu №№	Kampas iz dešinās	Liniju ilgis		Zoldnēro koordinat.						Geografin. koord.		
		īsmatnot.	gult.	α	±	t	±	x	±	y	φ	L
43	342 _r											
44	343 _r	118° 30' 7"	879,02	878,98	358° 13' 6"			93469,74	-	42,12	56° 26' 13",11	24° 50' 59",63
45	344 _r	198° 43' 5"	820,14	819,58	59° 42' 9"	0,0	-	93056,61	+	665,53	56° 26' 26",47	24° 51' 40",94
46	345 _r	212° 16' 4"	429,80	429,79	40° 59' 4"	+ 0,5	-	92732,30	+	947,39	56° 26' 36",96	24° 51' 57",40
47	346 _r	149° 34' 5"	376,02	376,02	8° 43' 0"	+ 0,8	-	92860,70	+	1004,34	56° 26' 48",97	24° 52' 0",73
48	347 _r	132° 14' 9"	623,58	622,49	39° 8' 5"	+ 1,1	-	91878,04	+	1397,22	56° 27' 4",57	24° 52' 23",67
49	349 _r	129° 51' 1"	728,31	728,23	86° 53' 8"	+ 0,3	-	93462,99	+	318,91	56° 26' 13",33	24° 51' 18",70
50	350 _r	218° 30' 1"	535,05	532,03	63° 46' 2"	+ 0,6	-	93227,87	+	796,17	56° 26' 20",93	24° 51' 48",56
51	351 _r	143° 31' 0"	1043,02	1043,02	25° 16' 1"	+ 1,0	-	92284,70	+	1241,41	56° 26' 51",42	24° 52' 14",57
52	352 _r	131° 13' 8"	494,95	494,95	61° 45' 1"	+ 1,4	-	92050,48	+	1677,42	56° 26' 58",99	24° 52' 40",03
			1893,15	1893,15	110° 31' 3"							

LIETUVOS-LATVIJOS SIENOS KOMISIJA

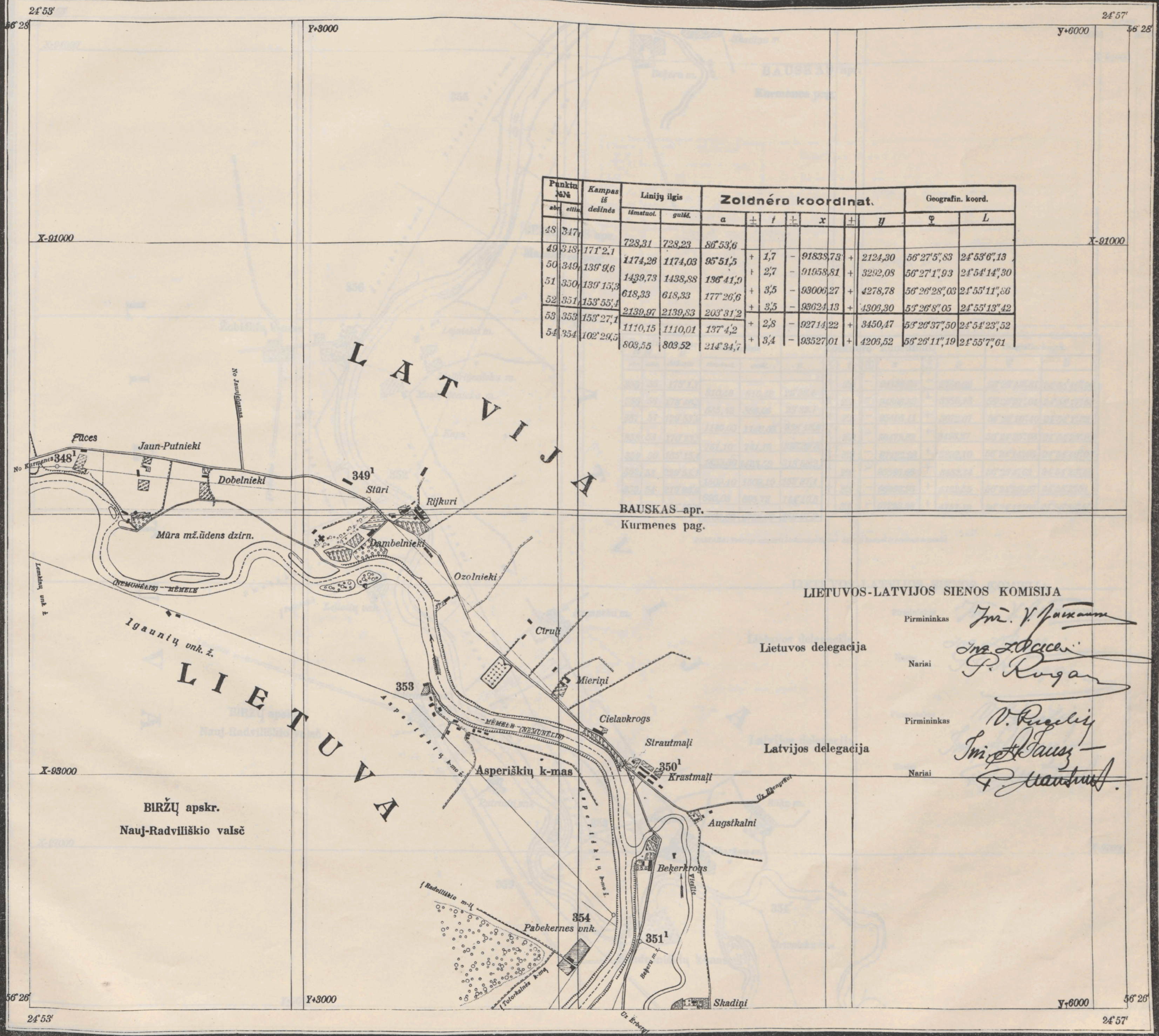
Lietuvos delegacija
 Pirmininkas *Jm. V. Jankauskas*
 Nariai *Jonas Zilcas, P. Ruginas*

Latvijas delegacija
 Pirmininkas *D. Ruzickis*
 Nariai *Imants Jansons, P. Mautmanis*

LIETUVA

Sienu 1000 m. ruozas matuotas del orientācijas pusinstrumentāli

Latvijas kranta matoavo Latvijas deleg. matninkas *K. Šteigors*
 Lietuvos kranta matoavo Lietuvos deleg. matninkas ADOMENAS



Punkta kāns	Kampas iš dešinās	Liniņu ilgis		Zoldnēra koordinat.						Geografin. koord.		
		lātmstul.	gult.	a	±	f	±	x	±	y	φ	L
48	347											
49	348	171° 2,1	728,31	728,23	86° 53,6							
50	349	139° 9,6	1174,28	1174,03	95° 51,5	+	1,7	-	91838,73	+	2124,30	56° 27' 5",83 21° 53' 6",13
51	350	139° 15,3	1439,73	1438,88	196° 41,9	+	2,7	-	91958,81	+	3292,08	56° 27' 1",93 21° 54' 14",30
52	351	153° 55,4	618,33	618,33	177° 26,6	+	3,5	-	93006,27	+	4278,78	56° 26' 28",03 21° 55' 11",86
53	353	153° 27,1	2139,97	2139,83	203° 31,2	+	3,5	-	93624,13	+	4306,30	55° 26' 8",05 21° 55' 13",42
54	354	102° 29,5	1110,15	1110,01	137° 4,2	+	2,8	-	92714,22	+	3450,47	55° 26' 37",50 21° 54' 23",52
			803,55	803,52	214° 34,7	+	3,4	-	93527,01	+	4206,52	55° 26' 11",19 21° 55' 7",61

LIETUVOS-LATVIJOS SIENOS KOMISIJA

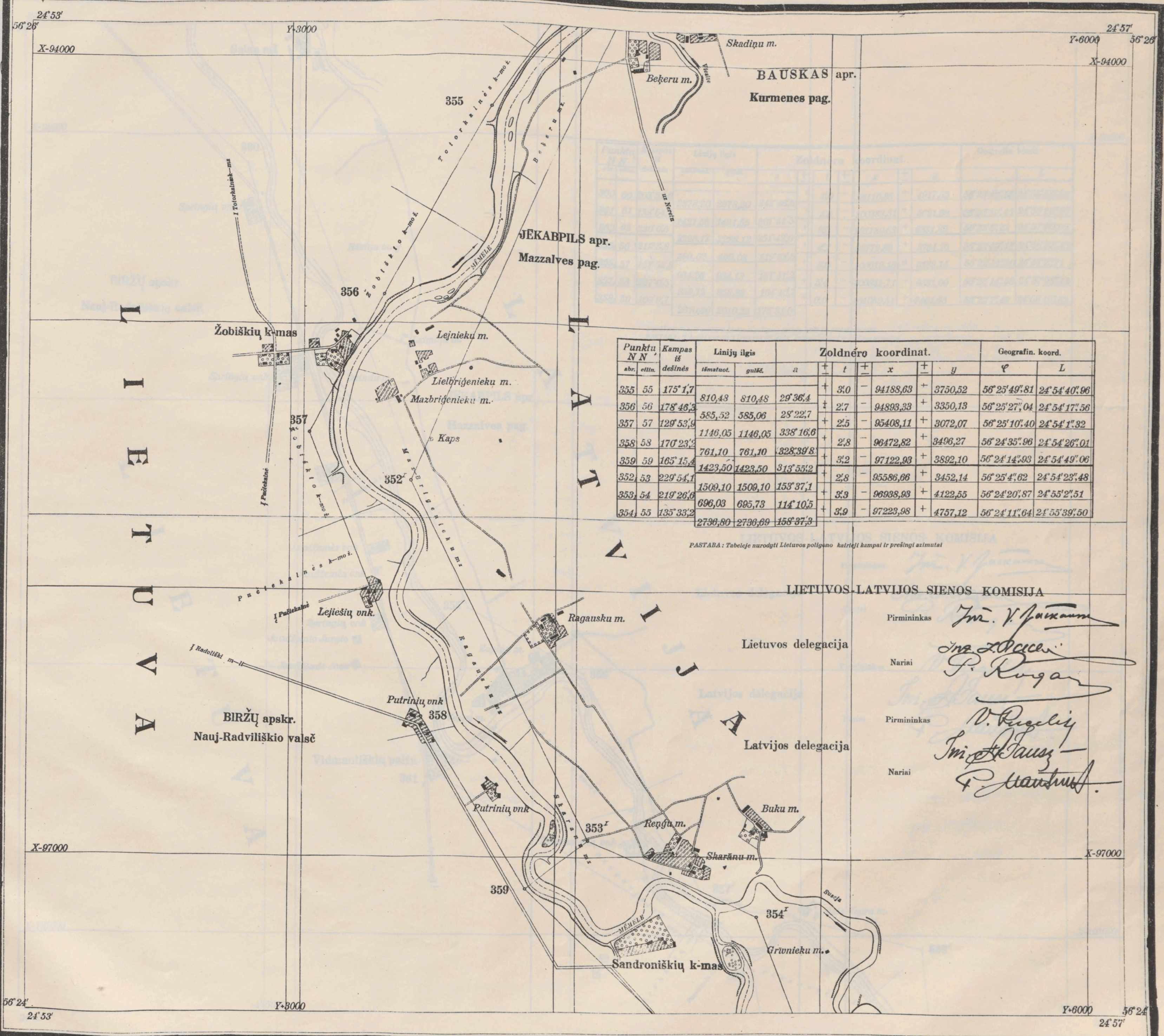
Pirmininkas *Jm. V. Jankauskas*
 Lietuvos delegacija
 Nariai *Jm. Z. Cicenas, P. Ruzgas*
 Pirmininkas *V. Ruzgas*
 Latvijos delegacija
 Nariai *Jm. A. Jausys, P. Jankauskas*

Sienu 1000 m. ruožas matuotas del orientacijos pusinstrumentaliai

Latvijos kranta matavo Latvijos deleg. matininkas

Lietuvos kranta matavo Lietuvos deleg. matininkas ADOMENAS

Adomenas



Punktu NN abr. eiltn.	Kampas iš dešinės	Linijų ilgis		Zoldnēro koordinat.				Geografin. koord.		
		išmatuot.	gulē.	a	t	x	y	φ	L	
355	55	175° 1,7	810,48	810,48	29° 36,4	+ 3,0	- 94188,63	+ 3750,52	56° 25' 49",81	24° 54' 40",96
356	56	178° 46,3	585,52	585,06	28° 22,7	+ 2,7	- 94893,33	+ 3350,13	56° 25' 27",04	24° 54' 17",56
357	57	129° 53,9	1146,05	1146,05	338° 16,6	+ 2,5	- 95408,11	+ 3072,07	56° 25' 10",40	24° 54' 1",32
358	58	170° 23,2	761,10	761,10	328° 39,8	+ 2,8	- 96472,82	+ 3496,27	56° 24' 35",96	24° 54' 26",01
359	59	165° 15,4	1423,50	1423,50	313° 55,2	+ 3,2	- 97122,93	+ 3892,10	56° 24' 14",93	24° 54' 49",06
352	53	229° 54,1	1509,10	1509,10	153° 37,1	+ 2,8	- 95586,66	+ 3452,14	56° 25' 4",62	24° 54' 23",48
353	54	219° 26,6	696,03	695,73	114° 10,5	+ 3,3	- 96938,93	+ 4122,55	56° 24' 20",87	24° 55' 2",51
354	55	135° 33,2	2736,80	2736,69	158° 37,3	+ 3,9	- 97223,98	+ 4757,12	56° 24' 11",64	24° 55' 39",50

PASTABA: Tabeleje nurodyti Lietuvos poligono kairieji kampai ir priešingi azimutai

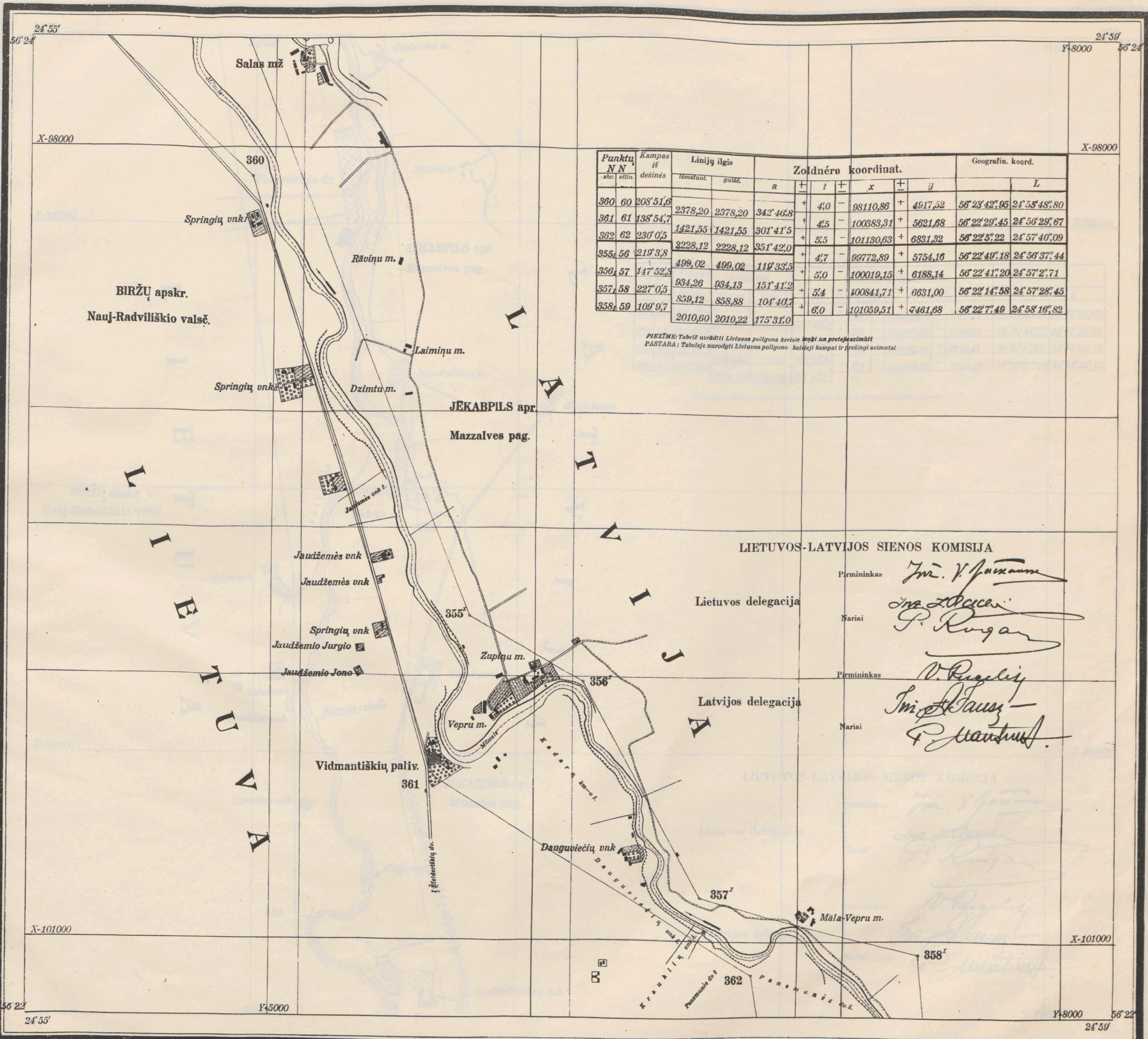
LIETUVOS-LATVIJOS SIENOS KOMISIJA

Pirmininkas *Jm. V. Jankauskas*
 Nariai *Mr. Z. Kocius*
P. Roga
 Pirmininkas *V. Rugele*
 Nariai *Mr. A. Paus*
P. Mantulis

Lietuvos delegacija

Latvijos delegacija

Sienos 1000 m. ruožas matuotas dėl orientacijos pusinstrumentaliai



Punktu NN -abr. ellin.	Kampas iš dešinės	Linijų ilgis		Zoldnėro koordinat.					Geografin. koord.				
		įmatuot.	gulšč.	a	+	t	+	x	+	y	L		
360	60	208'51,6			+	4,0	-	98110,86	+	4917,52	56°23'42",95	24°55'48",80	
361	61	138'54,7	2378,20	2378,20	342'46,8	+	4,5	-	100383,31	+	5621,68	56°22'29",45	24°56'29",67
362	62	230'0,5	1421,55	1421,55	301'41'5	+	5,5	-	101130,63	+	6831,32	56°22'5",22	24°57'40",09
355	56	219'3,8	2228,12	2228,12	351'42,0	+	4,7	-	99772,89	+	5754,16	56°22'49",18	24°56'37",44
356	57	147'52,3	499,02	499,02	119'33,5	+	5,0	-	100019,15	+	6188,14	56°22'41",20	24°57'2",71
357	58	227'0,5	934,26	934,13	151'41,2	+	5,4	-	100841,71	+	6631,00	56°22'14",58	24°57'28",45
358	59	109'9,7	859,12	858,88	101'40,7	+	6,0	-	101059,51	+	7461,68	56°22'7",49	24°58'16",82
			2010,60	2010,22	175'31,0								

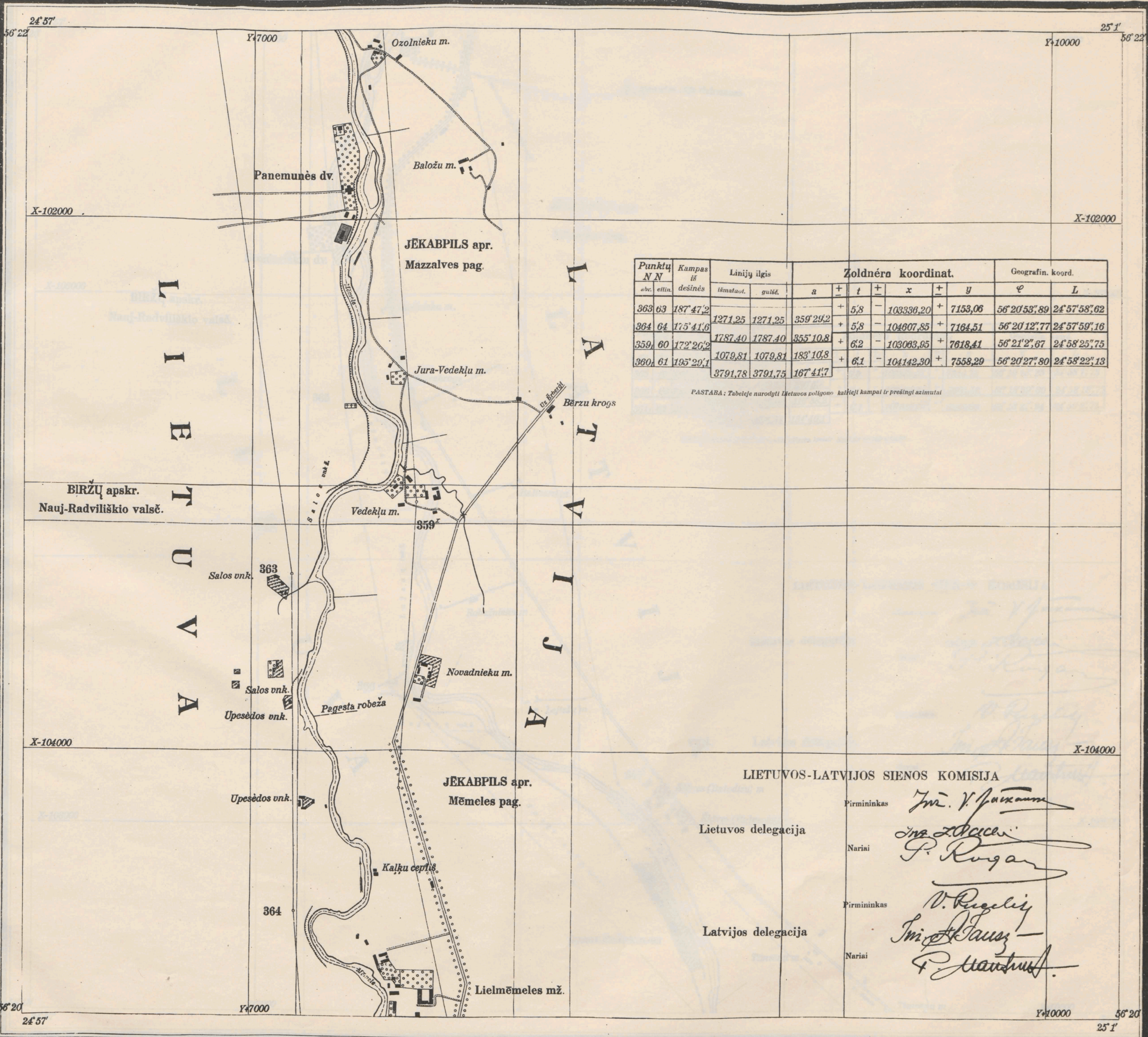
PIEZĪME: Tabeļē uzrādīti Lietuvas poligona kreisie leņķi un preteļazīmūti
 PASTABA: Tabeļē nurodyti Lietuvas poligono haiteļei kampai ir prešingi azimutai

LIETUVOS-LATVIJOS SIENOS KOMISIJA

Lietuvos delegacija
 Pirmininkas *Jū. V. Jankauskas*
 Nariai *Jonas Žilinskas*
P. Roga

Latvijas delegacija
 Pirmininkas *V. Ruzickis*
 Nariai *Imants Jausis*
P. Maunulis

Stenos 1000 m. ruožas matuotas del orientacijos pusinstrumentaliai



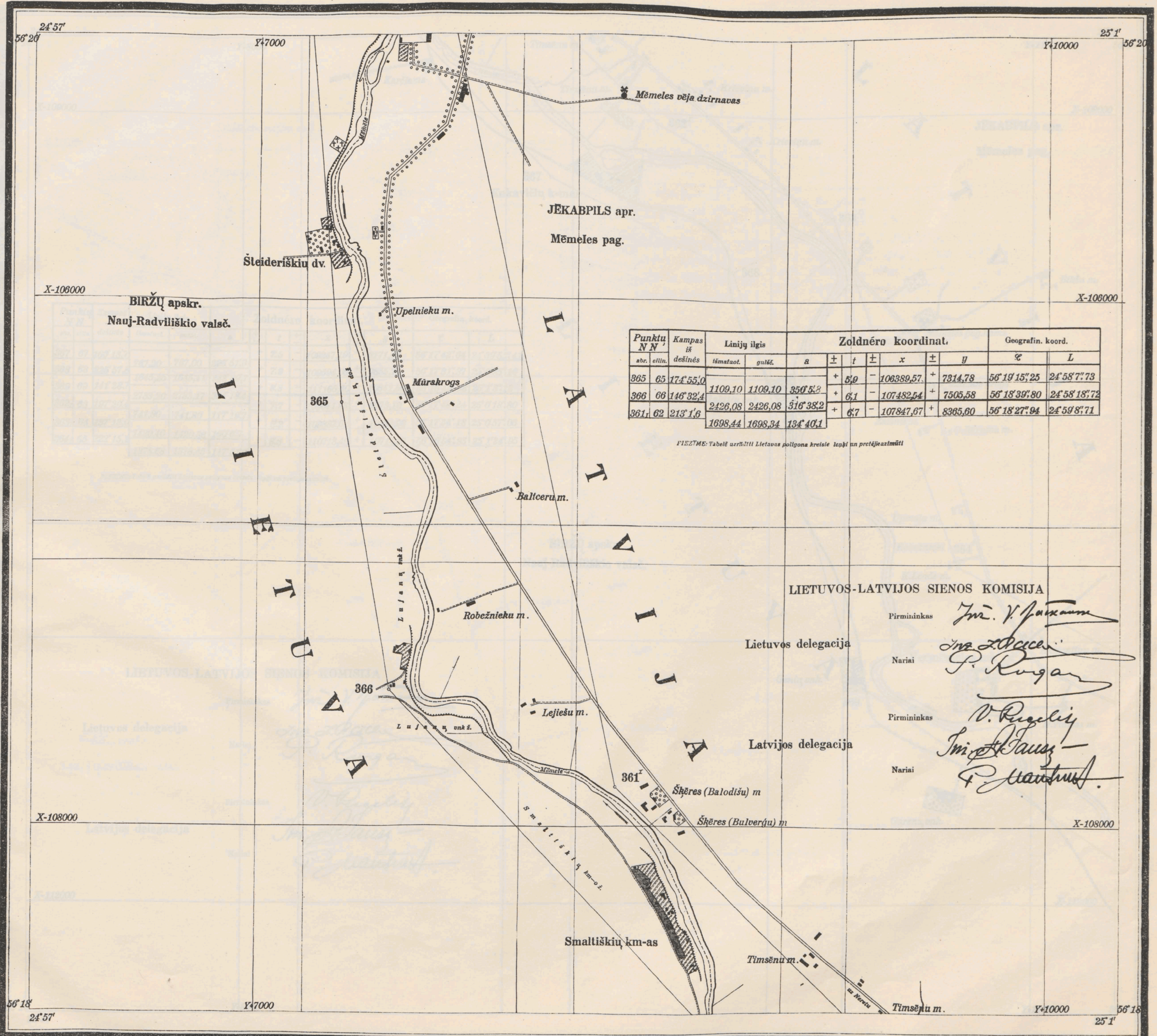
Punktu NN abr. eitin.	Kampas iš dešinės	Linijų ilgis		Zoldnēra koordinat.						Geografin. koord.		
		išmatuot.	gulšd.	a	+	t	+	x	+	y	φ	L
363 63	187° 47,2	1271,25	1271,25	359° 29,2	+	5,8	-	103336,20	+	7153,06	56° 20' 53",89	24° 57' 58",62
364 64	175° 41,6	1787,40	1787,40	355° 10,8	+	5,8	-	104607,85	+	7164,51	56° 20' 12",77	24° 57' 59",16
359 60	172° 26,2	1079,81	1079,81	183° 10,8	+	6,2	-	103083,95	+	7618,41	56° 21' 2",67	24° 58' 25",75
360 61	195° 29,1	3791,78	3791,75	167° 41,7	+	6,1	-	104142,30	+	7558,29	56° 20' 27",80	24° 58' 22",13

PASTABA: Tabeleje nurodyti Lietuvos poligono kaimieji kampai ir prešingi azimutai

LIETUVOS-LATVIJOS SIENOS KOMISIJA

Lietuvos delegacija
 Pirmininkas *Ju. V. Jankauskas*
 Nariai *Ant. Z. Rocius*, *P. Ruginas*

Latvijos delegacija
 Pirmininkas *V. Ruzelis*
 Nariai *Im. K. Jansons*, *P. Jansons*



Punktu NN	Kampus iš dešinēs	Linijū ilgis		Zoldnēro koordinat.						Geogrāf. koord.			
		tāmatot.	gulē.	a	±	t	±	x	±	y	Š	L	
365	65	174°55'0											
			1109,10	1109,10	350°5,2								
366	66	146°32'4	2426,08	2426,08	316°33,2								
361	62	213°1'6	1698,44	1698,34	134°40,1								

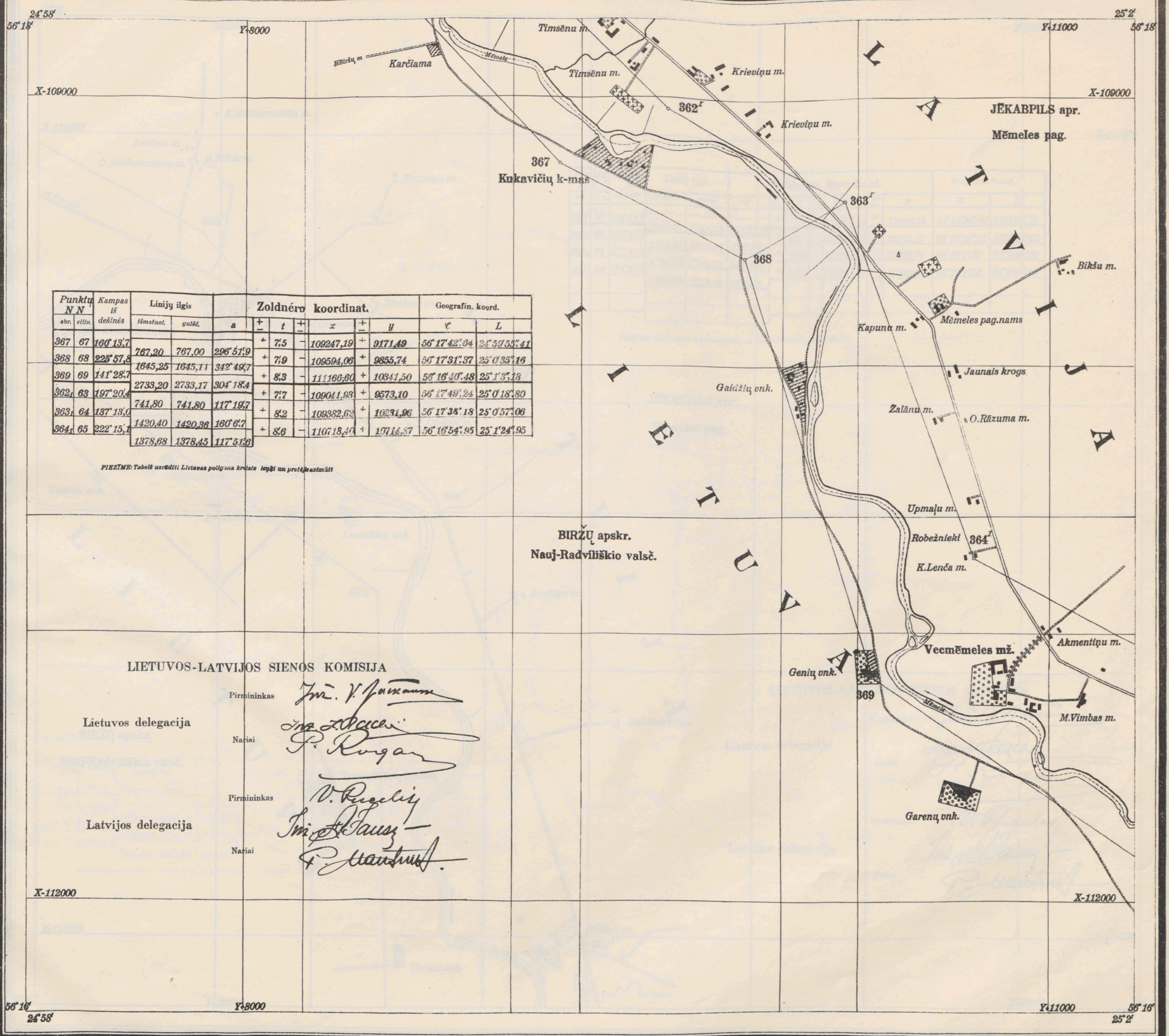
PIEZĪME: Tabele uzrādīti Lietavas poligona kretale leņķi un pretējzīmētāi

LIETUVOS-LATVIJOS SIENOS KOMISIJA

Pirmininks *Jm. V. Jankaus*
 Nariai *Ima Z. Roci*
P. Ruzgas
 Pirmininks *V. Ruzelij*
 Nariai *Ima A. Jausz*
P. Jankaus

Lietuvos delegacija

Latvijos delegacija



Punktu NN	Kampas iš dešinās	Linijū ilgis		Zoldnēro koordinat.					Geografin. koord.				
		līmatuot.	gulšs.	a	+	t	+	x	+	y	φ	L	
367	67	160° 13.7	767.20	767.00	296° 51.9	+	7.5	-	109247.19	+	9171.49	56° 17' 42.04	24° 59' 55.41
368	68	225° 57.8	1645.25	1645.11	342° 49.7	+	7.9	-	109594.06	+	9855.74	56° 17' 31.37	25° 0' 35.16
369	69	141° 28.7	2733.20	2733.17	304° 18.4	+	8.3	-	111166.60	+	10341.50	56° 16' 40.48	25° 1' 35.13
362	63	197° 20.4	741.80	741.80	117° 19.7	+	7.7	-	109041.93	+	9573.10	56° 17' 49.24	25° 0' 18.80
363	64	137° 13.0	1420.40	1420.36	160° 6.7	+	8.2	-	109382.62	+	10231.96	56° 17' 35.18	25° 0' 57.06
364	65	222° 15.1	1378.68	1378.45	117° 51.3	+	8.6	-	110718.40	+	10714.87	56° 16' 54.95	25° 1' 24.95

PIEZĪMĒ: Tabellā uzrādīti Lietavas poligona krātie leņķi un pretējamāmi

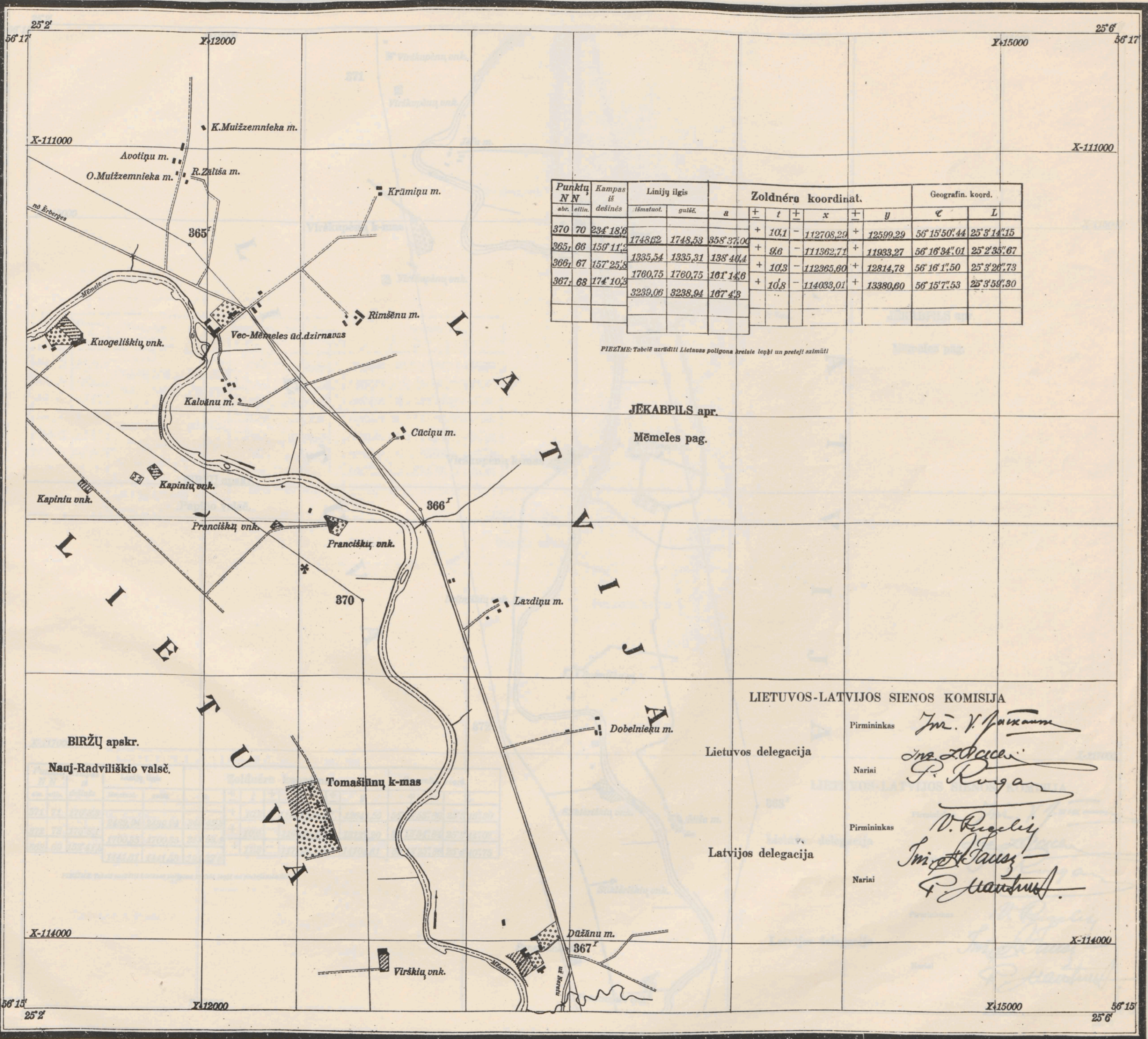
BIRŽŪ apskr.
Nauj-Radviliškio valsč.

LIETUVOS-LATVIJOS SIENOS KOMISIJA

Lietuvos delegacija
Pirmininkas *Jū. V. Jankauskas*
Nariai *Jonas Štrepčevičius*
P. Ruzgas

Latvijas delegacija
Pirmininkas *V. Ruzelis*
Nariai *Imants Štālmanis*
P. Maizītis

X-112000



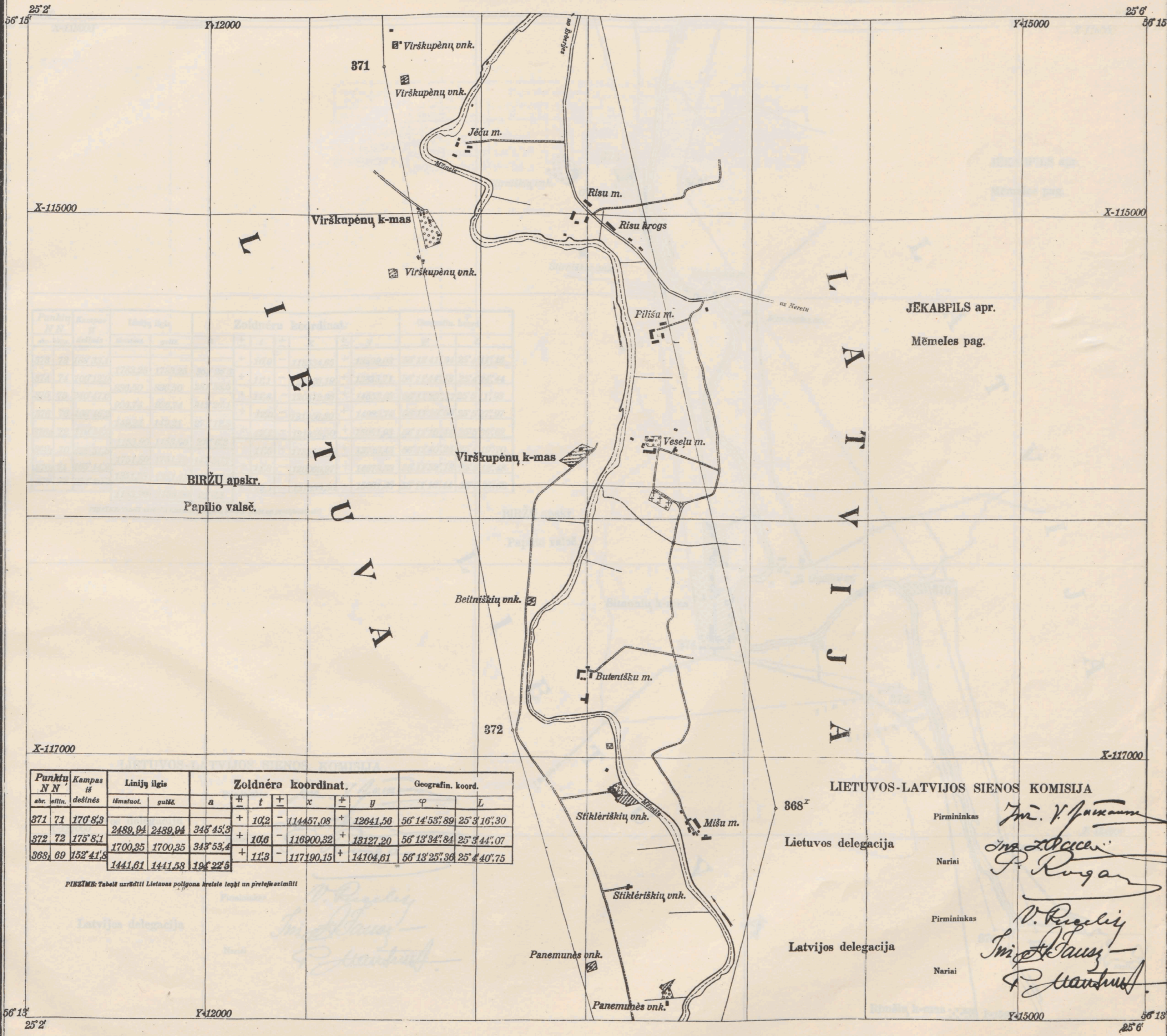
Punktu NN	Kampas iš dešinās	Linijų ilgis		Zoldnēra koordinat.				Geografin. koord.		
		išmatot.	guļš.	a	t	x	y	ℓ	L	
370	70	234° 18,6	1748,62	1748,53	358° 37,00	+ 10,1	- 112708,29	+ 12599,29	56° 15' 50",44	25° 3' 14",15
365	66	159° 11,2	1335,54	1335,31	138° 40,4	+ 9,6	- 111362,71	+ 11933,27	56° 16' 34",01	25° 2' 35",67
366	67	157° 25,8	1760,75	1760,75	161° 14,6	+ 10,3	- 112365,60	+ 12814,78	56° 16' 1",50	25° 3' 26",73
367	68	174° 10,3	3239,06	3238,94	167° 4,3	+ 10,8	- 114033,01	+ 13380,60	56° 15' 7",53	25° 3' 58",30

PIEZĪME: Tabelē uzrādīti Lietavas poligona krēslu leņķi un pretēji azimūti!

JĒKABPILS apr.
Mēmeles pag.

LIETUVOS-LATVIJOS SIENOS KOMISIJA

Lietuvos delegacija
 Pirmininkas *Jm. V. Jankauskas*
 Nariai *Im. Z. Sticleris*
P. Ruzgas
 Latvijos delegacija
 Pirmininkas *V. Ruzelis*
 Nariai *Im. A. Jansons*
P. Maatulis



Punktu NN	Kampas iš dešinės	Linijų ilgis		Zoldnėro koordinat.						Geografin. koord.			
		išmatuot.	gulėž.	a	+	t	+	x	+	y	φ	L	
371	71	170° 8,3			+	10,2	-	114457,08	+	12641,56	56° 14' 53",89	25° 3' 16",30	
			2489,04	2489,04	348° 45',3	+	10,6	-	116900,32	+	13127,20	56° 13' 34",84	25° 3' 44",07
372	72	175° 8,1			+	11,3	-	117190,15	+	14104,61	56° 13' 25",36	25° 4' 40",75	
			1700,35	1700,35	343° 53',4	+							
368	69	152° 41,8			+								
			1441,61	1441,58	194° 22',5								

PIEZĪMĒ: Tabulē uzrādīti Lietuvas poligona krastes leņķi un pretējasizmīti!

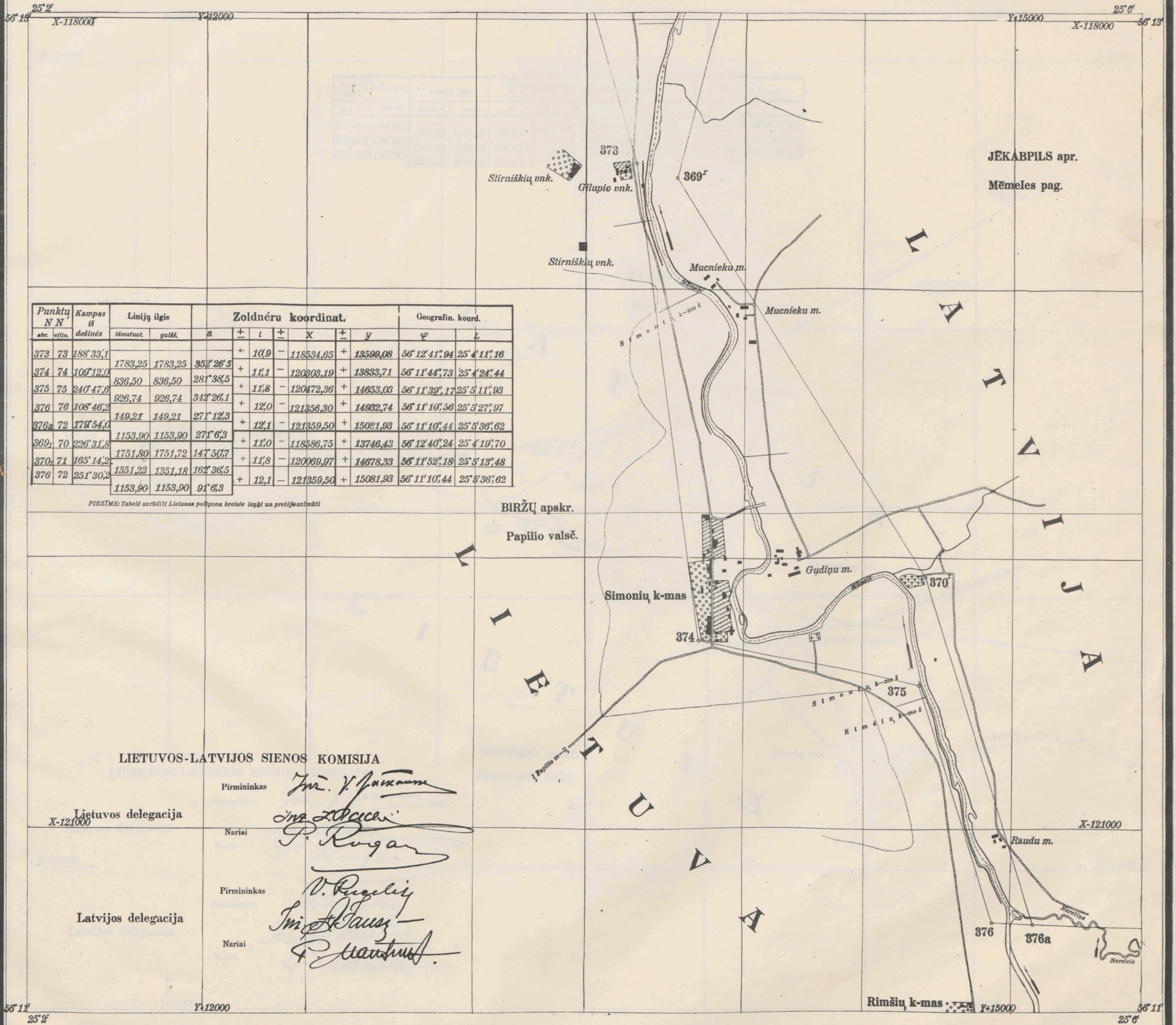
LIETUVOS-LATVIJOS SIENOS KOMISIJA

368^x

Lietuvos delegacija

Latvijos delegacija

Pirmininkas *M. V. Jankauskas*
 Nariai *Š. Z. Pocius, P. Ruginas*
 Pirmininkas *V. Ruzickis*
 Nariai *Im. A. Pausis, P. Matulis*



Punktu NN	Kampas iš abr. elln. dešinės	Liniju ilgis		Zoldnēra koordinat.					Geografin. koord.				
		līmatuot.	gulēt.	α	+	l	+	X	+	Y	φ	λ	
373	73	188°33,1											
			1783,25	1783,25	352°26,5	+	10,9	-	118534,65	+	13599,08	56°12'41",94	25°4'11",16
374	74	109°12,0	836,50	836,50	281°38,5	+	11,1	-	120803,19	+	13833,71	56°11'44",73	25°4'24",44
375	75	240°47,6	926,74	926,74	342°26,1	+	11,8	-	120472,36	+	14653,03	56°11'39",17	25°5'11",93
376	76	108°46,2	149,21	149,21	271°12,3	+	12,0	-	121356,30	+	14932,74	56°11'10",56	25°5'27",97
376a	72	178°54,0	1153,90	1153,90	271°6,3	+	12,1	-	121359,50	+	15081,93	56°11'10",44	25°5'36",62
369	70	226°31,8	1751,80	1751,72	147°50,7	+	11,0	-	118586,75	+	13746,43	56°12'40",24	25°4'19",70
370	71	165°14,2	1351,23	1351,18	162°36,5	+	11,8	-	120069,97	+	14673,33	56°11'52",18	25°5'13",48
376	72	251°30,2	1153,90	1153,90	91°6,3	+	12,1	-	121359,50	+	15081,93	56°11'10",44	25°5'36",62

PIEZĪMĒ: Tabelē uzrādīti Lietavas poligona kreisloka leņķi un pretējaslīdņi

LIETUVOS-LATVIJOS SIENOS KOMISIJA

Pirmininks *Jm. V. Jankauskas*

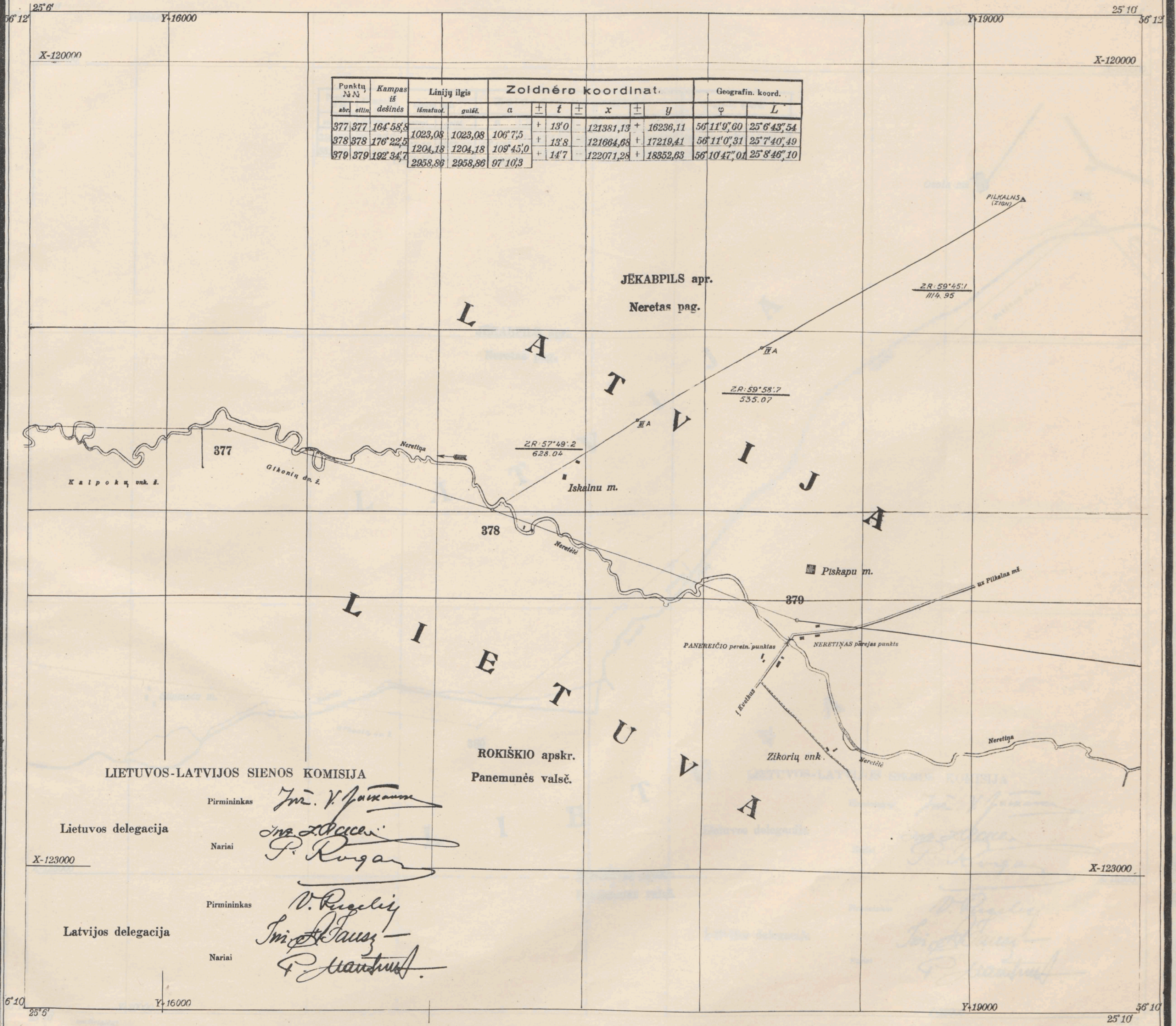
Lietuvos delegacija
X-121000

Nariai *Jm. Z. Bacevičius*
P. Ruzgas

Latvijas delegacija

Pirmininks *V. Ruzgulis*

Nariai *Jm. A. Puzis*
P. Maizītis



Punktu №№	Kampas iš abr. elin. dešinės	Linijų ilgis		Zoldnėro koordinat.						Geografin. koord.		
		išmatuot.	gulėc.	α	\pm	ξ	\pm	x	\pm	y	φ	L
377 377	164° 58' 8"	1023,08	1023,08	106° 7' 5"	+	13' 0"	-	121381,13	+	16236,11	56° 11' 9",60	25° 6' 43",54
378 378	176° 22' 5"	1204,18	1204,18	109° 45' 0"	+	13' 8"	-	121664,68	+	17219,41	56° 11' 0",31	25° 7' 40",49
379 379	192° 34' 7"	2958,86	2958,86	97° 10' 3"	+	14' 7"	-	122071,28	+	18352,63	56° 10' 47",01	25° 8' 46",10

LIETUVOS-LATVIJOS SIENOS KOMISIJA

Lietuvos delegacija

Pirmininkas

J. V. Jankauskas

Nariai

Jonas Z. Pocius
P. Ruzgas

X-123000

Latvijos delegacija

Pirmininkas

V. Ruzelis

Nariai

J. A. Jausz
P. Mantulis

6° 10'

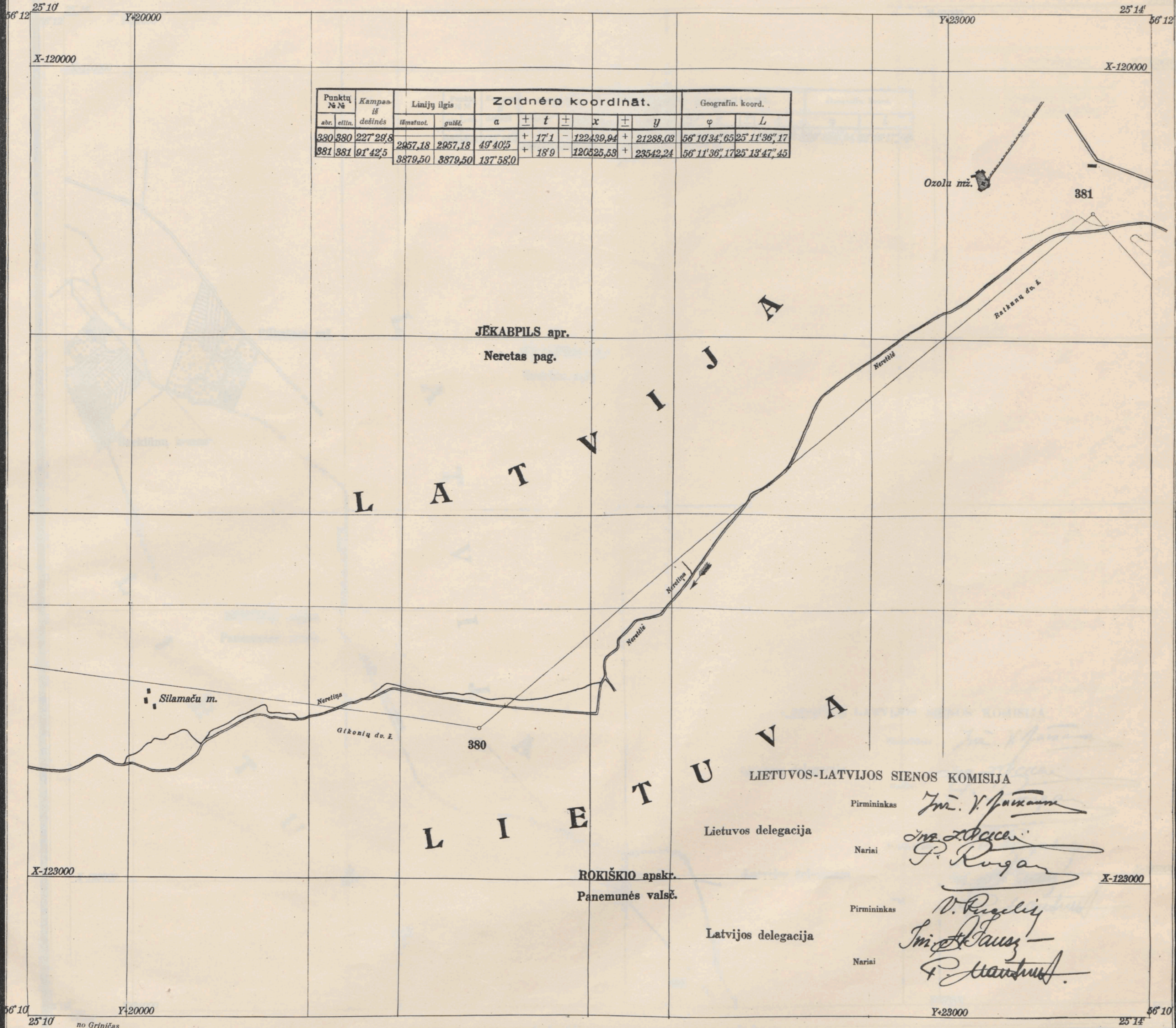
25° 5'

Y-16000

Y-19000

25° 10'

56° 10'



Punktu Nr.		Kampa- iš deštnės	Linijy ilgis		Zoldnėro koordināt.						Geografin. koord.		
abr.	etlin.		išmatuot.	guidē.	α	\pm	t	\pm	x	\pm	y	φ	L
380	380	227° 29' 8"	2957,18	2957,18	49° 40' 5"	+	17' 1"	-	122439,94	+	21288,03	56° 10' 34", 65	25° 11' 36", 17
381	381	91° 42' 5"	3879,50	3879,50	137° 58' 0"	+	18' 9"	-	120525,53	+	23542,24	56° 11' 36", 17	25° 13' 47", 45

JĒKABPILS apr.
Neretas pag.

L A T V I J A

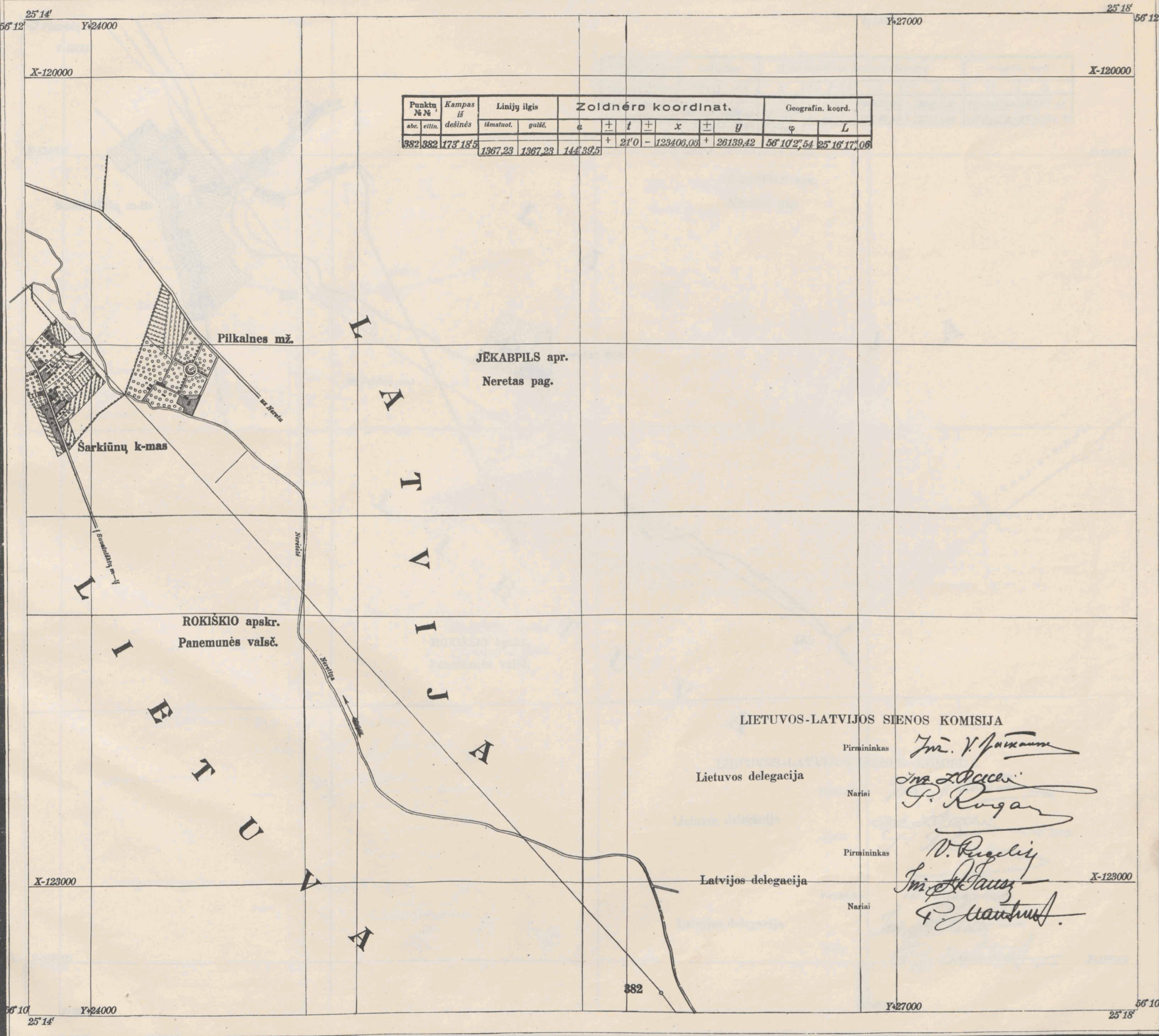
L I E T U V A

LIETUVOS-LATVIJOS SIENOS KOMISIJA

Lietuvos delegacija
Pirmininkas *Jū. V. Jankauskas*
Nariai *Jonas Z. Pocius, P. Roga*

Latvijas delegacija
Pirmininkas *V. Ruzelijs*
Nariai *Jū. A. Jausis, P. Stantulis*

ROKIŠKIO apskr.
Panemunės valsč.

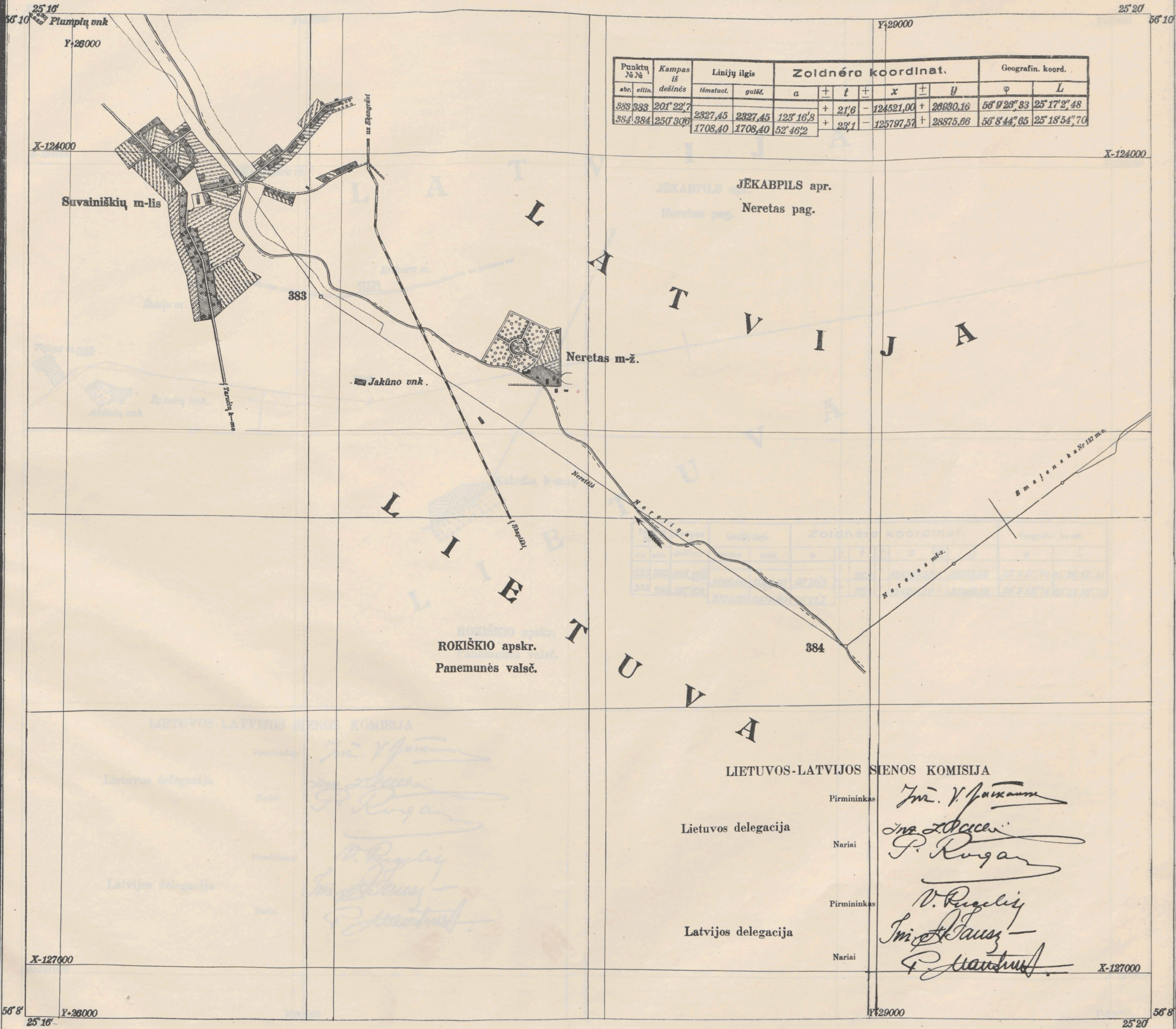


Punktu № №		Kampas iš dešinės	Linijų ilgis		Zoldnėro koordinat.						Geografin. koord.			
abr.	ettin.		lūmatuol.	gulšč.	a	±	f	±	x	±	y	φ	L	
382	382	173 18 5	1367,23	1367,23	144 39,5		+	21'0	-	123406,08	+	26139,42	56 10'2,54	25 16'17,06

LIETUVOS-LATVIJOS SIENOS KOMISIJA

Lietuvos delegacija
 Pirmininkas *Jū. V. Jankauskas*
 Nariai *ina Z. Pocius*
P. Roga

Latvijos delegacija
 Pirmininkas *V. Ruzickis*
 Nariai *Im. A. Jausz*
P. Maatulis

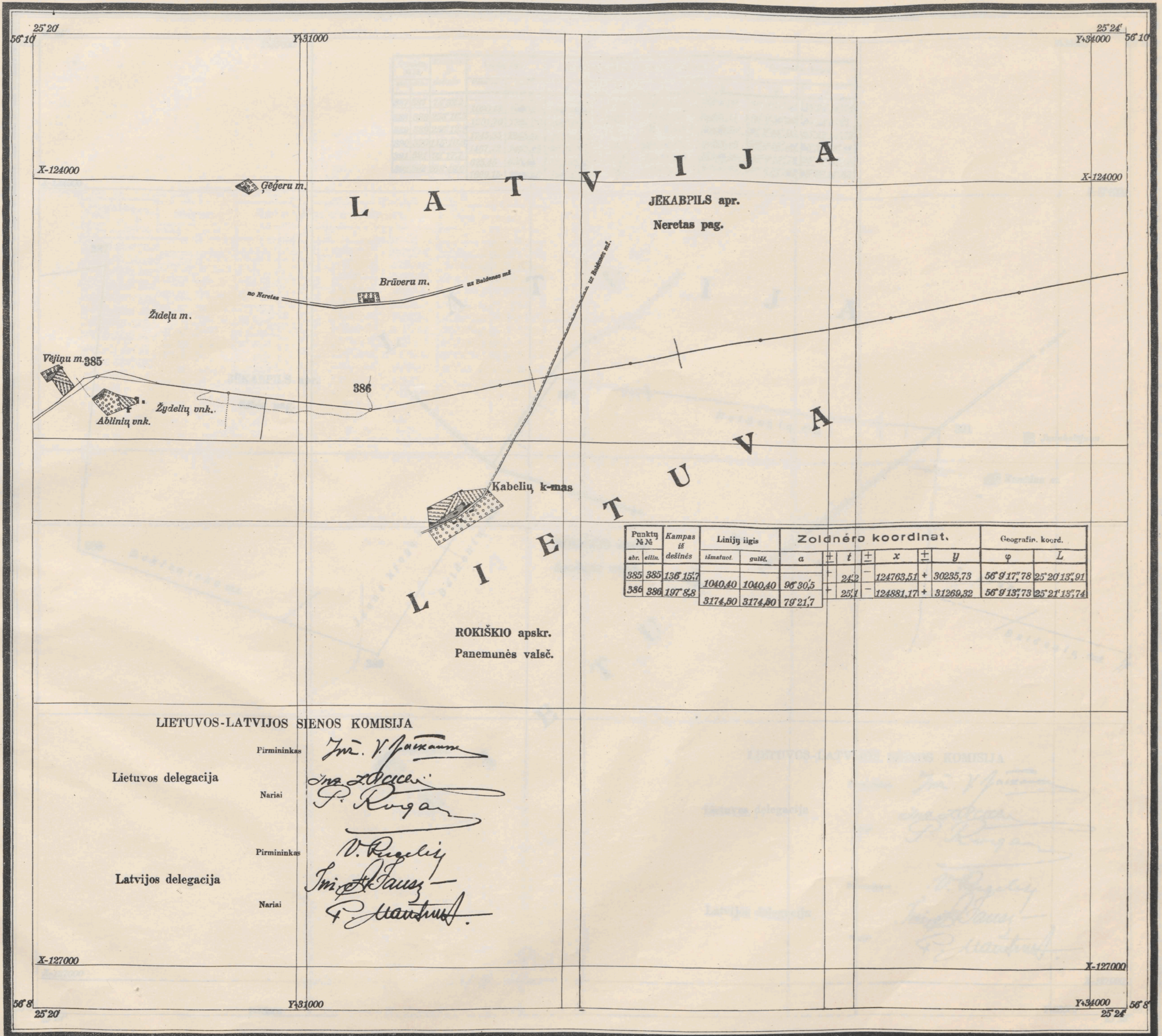


Punkto № №	Kampas iš dešinės	Linijų ilgis		Zoldnėra koordinat.					Geografin. koord.			
		išmatuot.	guisč.	a	+	t	+	x	+	y	φ	L
383 383	201° 22,7											
384 384	250° 30,6	2327,45	2327,45	123° 16,8	+	21,6	-	124521,00	+	28830,16	56° 9' 28",33	25° 17' 2",48
		1708,40	1708,40	52° 46',2	+	23,1	-	125797,57	+	28875,66	56° 8' 44",65	25° 18' 54",70

LIETUVOS-LATVIJOS SIENOS KOMISIJA

Lietuvos delegacija
 Pirmininkas *Jū. V. Jankauskas*
 Nariai *Ant. Z. Pocius*
P. Roga

Latvijos delegacija
 Pirmininkas *V. Ruzelis*
 Nariai *Im. A. Jausz*
P. Matulis



Punkty № №	Kampas iš dešinės	Linijų iigis		Zoldnėro koordinat.					Geografir. koord.		
		išmatuot.	guisė.	a	t	x	y	φ	L		
385 385	136° 15,7	1040,40	1040,40	96° 30,5	-	24,2	-	124763,51	+ 30235,73	56° 9' 17",78	25° 20' 13",91
386 386	197° 8,8	3174,80	3174,80	79° 21,7	-	25,1	-	124881,17	+ 31269,32	56° 9' 13",73	25° 21' 13",74

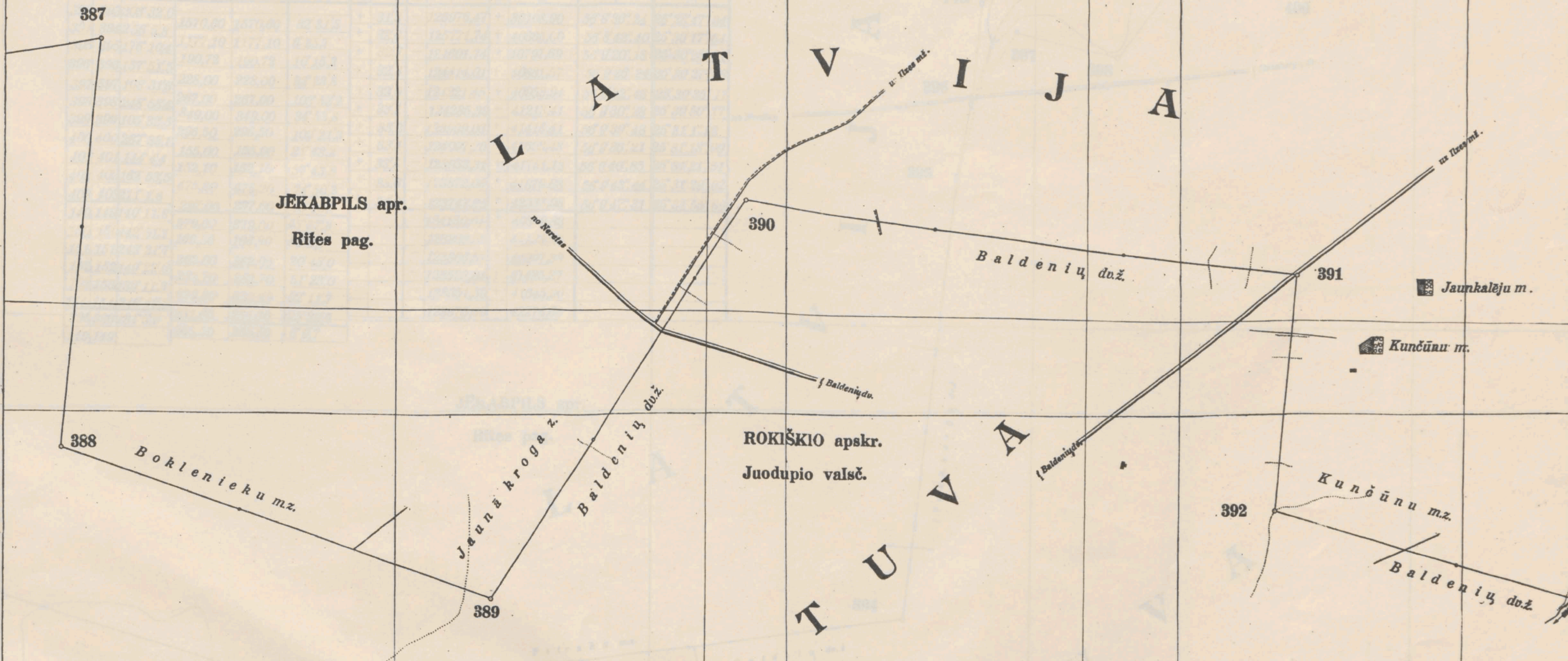
LIETUVOS-LATVIJOS SIENOS KOMISIJA

Lietuvos delegacija
 Pirmininkas *Ju. V. Jankauskas*
 Nariai *ina Z. Occevi*
P. Roga
 Latvijos delegacija
 Pirmininkas *V. Ruzelijs*
 Nariai *Im. A. Jausz*
P. Maisturs

Punktu №№ abr. etim.	Kampas iš dešinės	Linijų ilgis		Zodnėra koordinat.					Geografin. koord.			
		išmatuot.	gautė	a	+	t	+	x	+	y	φ	L
387 387	74° 32' 2"	1090,12	1090,12	184° 49' 5"	+	27,6	-	124294,28	+	34388,93	56° 8' 31",94	25° 24' 14",74
388 388	256° 16' 5"	1201,70	1201,70	108° 33' 0"	+	27,5	-	125380,26	+	34297,14	56° 8' 56",85	25° 24' 8",92
389 389	256° 12' 2"	1245,85	1245,85	32° 20' 3"	+	28,4	-	125762,25	+	35436,29	56° 8' 44",20	25° 25' 14",73
390 390	115° 10' 6"	1467,12	1467,12	97° 10' 2"	+	28,9	-	124709,41	+	36102,76	56° 9' 18",06	25° 25' 53",84
391 391	92° 17' 7"	625,45	625,45	184° 52' 5"	+	30,1	-	124892,14	+	37558,26	56° 9' 11",75	25° 27' 18",08
392 392	258° 49' 0"	1669,15	1669,15	106° 3' 5"	+	30,1	-	125515,18	+	37505,05	56° 8' 51",62	25° 27' 14",68

X-124000

X-124000



LIETUVOS-LATVIJOS SIENOS KOMISIJA

Lietuvos delegacija
 Pirmininkas *Jm. V. Jankauskas*
 Nariai *Ms. Z. Kuceris*
P. Ruzgas
 Latvijos delegacija
 Pirmininkas *V. Ruzelis*
 Nariai *Jm. A. Pausis*
P. Maunulis

X-127000

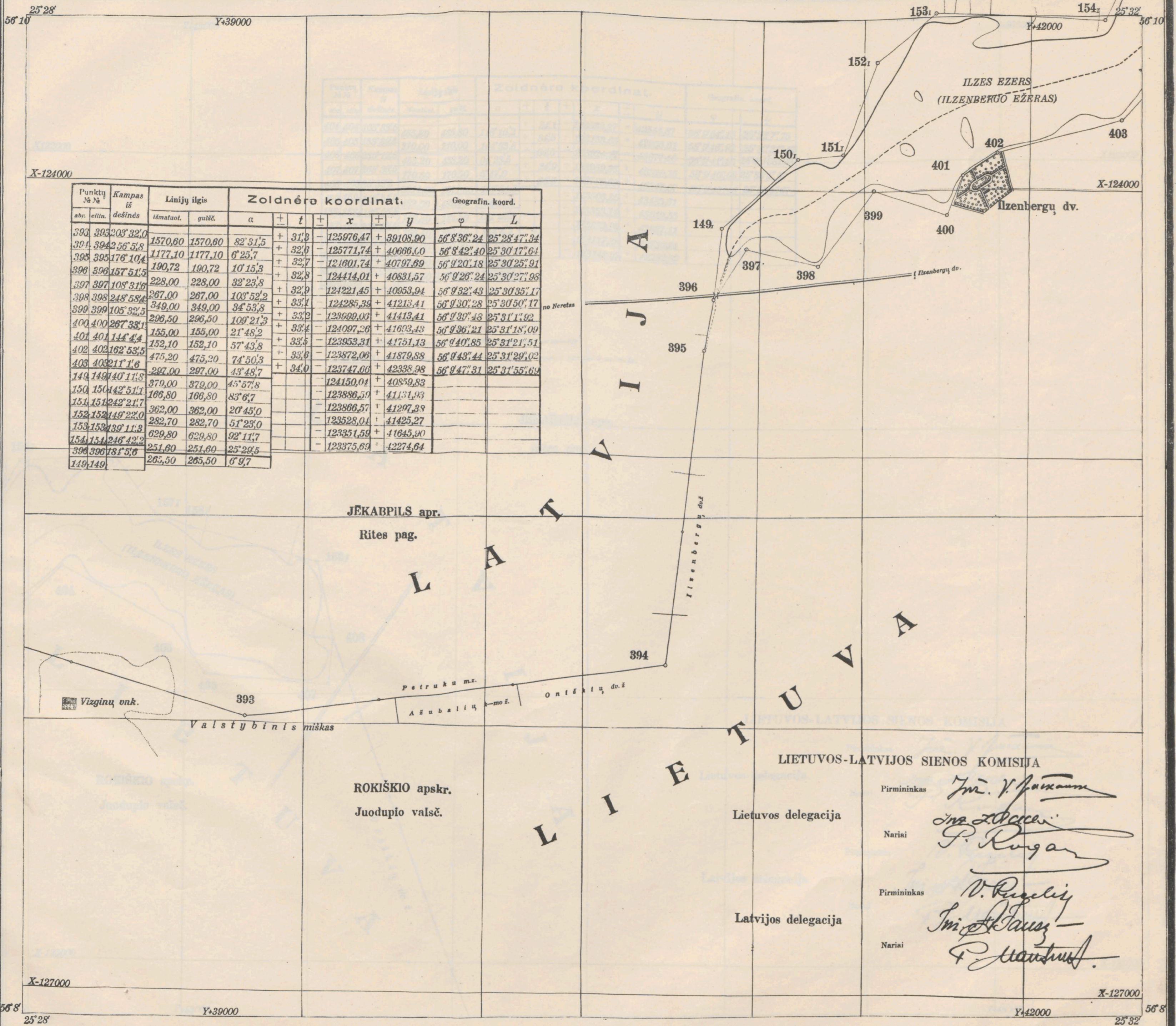
X-127000

56° 8' 25' 24'

Y-35000

Y-38000

56° 8' 25' 28'



Punktu № №			Linijų ilgis		Zoldnėra koordinat.						Geografin. koord.		
abr.	elln.	Kampas iš dešinės	išmatuot.	guitš.	α	+	l	+	x	+	y	φ	L
393	393	203° 32' 0"	1570,60	1570,60	82° 31' 5"	+	31,3	-	125976,47	+	39108,90	56° 8' 36" 24	25° 28' 47" 34
394	394	256° 5' 8"	1177,10	1177,10	6° 25' 7"	+	32,6	-	125771,74	+	40666,00	56° 8' 42" 40	25° 30' 17" 64
395	395	176° 10' 4"	190,72	190,72	10° 15' 3"	+	32,7	-	121601,74	+	40797,69	56° 9' 20" 18	25° 30' 25" 91
396	396	157° 51' 5"	228,00	228,00	32° 23' 8"	+	32,8	-	124414,01	+	40831,57	56° 9' 26" 24	25° 30' 27" 98
397	397	108° 31' 6"	267,00	267,00	103° 52' 2"	+	32,9	-	121221,45	+	40953,94	56° 9' 32" 43	25° 30' 35" 17
398	398	248° 58' 4"	349,00	349,00	34° 53' 8"	+	33,1	-	124285,39	+	41213,41	56° 9' 30" 28	25° 30' 50" 17
399	399	105° 32' 5"	296,50	296,50	109° 21' 3"	+	33,2	-	123699,03	+	41413,41	56° 9' 39" 43	25° 31' 1" 92
400	400	267° 33' 1"	155,00	155,00	21° 48' 2"	+	33,4	-	124097,26	+	41693,43	56° 9' 36" 21	25° 31' 18" 09
401	401	144° 4' 4"	152,10	152,10	57° 43' 8"	+	33,5	-	123953,31	+	41751,13	56° 9' 40" 85	25° 31' 21" 51
402	402	162° 53' 5"	475,20	475,20	74° 50' 3"	+	33,6	-	123872,06	+	41879,88	56° 9' 43" 44	25° 31' 29" 02
403	403	211° 1' 6"	297,00	297,00	43° 48' 7"	+	34,0	-	123747,06	+	42338,98	56° 9' 47" 31	25° 31' 55" 69
149	149	140° 11' 8"	379,00	379,00	45° 57' 8"				124150,01	+	40859,83		
150	150	142° 51' 1"	166,80	166,80	83° 6' 7"				123886,59	+	41131,93		
151	151	242° 21' 7"	362,00	362,00	20° 45' 0"				123866,57	+	41297,39		
152	152	148° 22' 0"	282,70	282,70	51° 23' 0"				123528,04	+	41425,27		
153	153	139° 11' 3"	629,80	629,80	92° 11' 7"				123351,59	+	41645,90		
154	154	246° 42' 2"	251,60	251,60	25° 29' 5"				123375,69	+	42274,64		
396	396	181° 5' 6"	265,50	265,50	6° 9' 7"								
149	149												

JEKABPILS apr.
Rītes pag.

L A T V I J A

LIETUVOS-LATVIJOS SIENOS KOMISIJA

Pirmininkas *Jū. V. Jankauskas*
 Nariai *Jonas Zilberis, P. Rungas*
 Pirmininkas *V. Ruzelis*
 Nariai *Im. A. Pauzas, P. Mautauskas*

Lietuvos delegacija

Latvijos delegacija

ROKIŠKIO apskr.
Juodupio valsč.

L I E T U V A

X-127000

X-127000

56° 8'

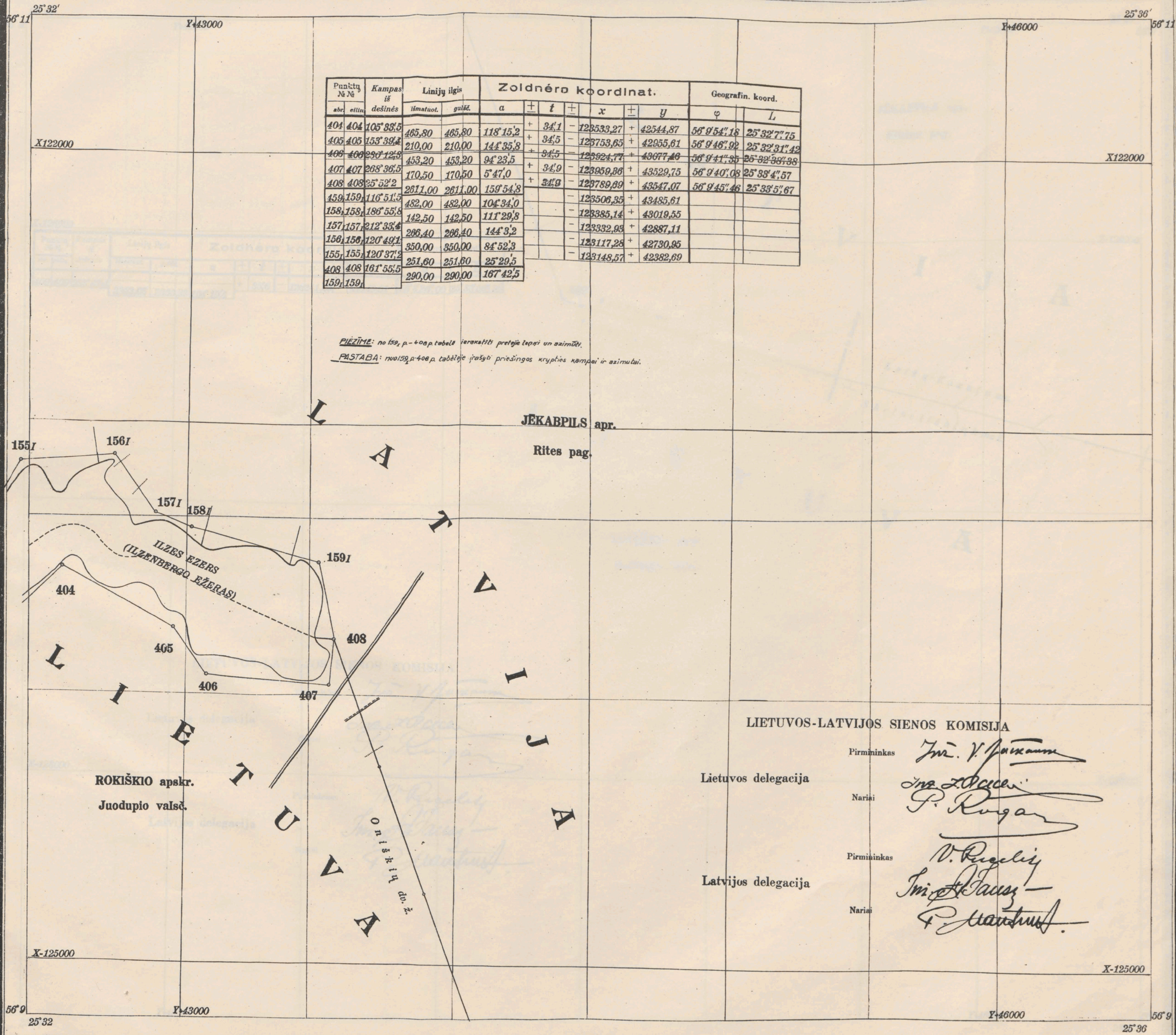
Y+39000

Y+42000

56° 8'

25° 28'

25° 32'



Punkty № №	Kampas iš dešinės	Linijų ilgis		Zoldnėro koordinat.						Geografin. koord.		
		įmatuot.	galė.	a	±	±	x	±	y	φ	L	
404 404	105° 33' 5	465,80	465,80	118° 15,2	+	34,1	-	123533,27	+	42544,87	56° 9' 54",18	25° 32' 7",75
405 405	153° 39,4	210,00	210,00	144° 35,8	+	34,5	-	123753,65	+	42955,61	56° 9' 46",92	25° 32' 31",42
406 406	230° 12,9	453,20	453,20	94° 23,5	+	34,5	-	123924,77	+	43677,46	56° 9' 41",95	25° 32' 38",88
407 407	268° 36,5	170,50	170,50	5° 47,0	+	34,9	-	123959,86	+	43529,75	56° 9' 40",08	25° 33' 4",57
408 408	25° 52' 2	2611,00	2611,00	159° 54,8	+	34,9	-	123789,89	+	43547,07	56° 9' 45",46	25° 33' 5",67
459,159	116° 51,5	482,00	482,00	104° 34,0	-		-	123506,35	+	43485,61		
158,158	186° 55,8	142,50	142,50	111° 29,8	-		-	123385,14	+	43019,55		
157,157	212° 33,4	266,40	266,40	144° 3,2	-		-	123332,93	+	42887,11		
156,156	120° 49,1	350,00	350,00	84° 52,3	-		-	123117,28	+	42730,95		
155,155	120° 37,2	251,60	251,60	25° 29,5	-		-	123148,57	+	42382,69		
408 408	161° 55,5	290,00	290,00	167° 42,5								
159,159												

PIEZĪMĒ: no 159. p. - 408. p. tabellē ierakstīti pretēja lapa un azimūti.
 PASTABA: no 159. p. - 408. p. tabellē iratīti priesīngos kryptīs kampi ir azimūti.

JĒKABPILS apr.

Rites pag.

ROKIŠKIO apskr.
 Juodupio valsč.

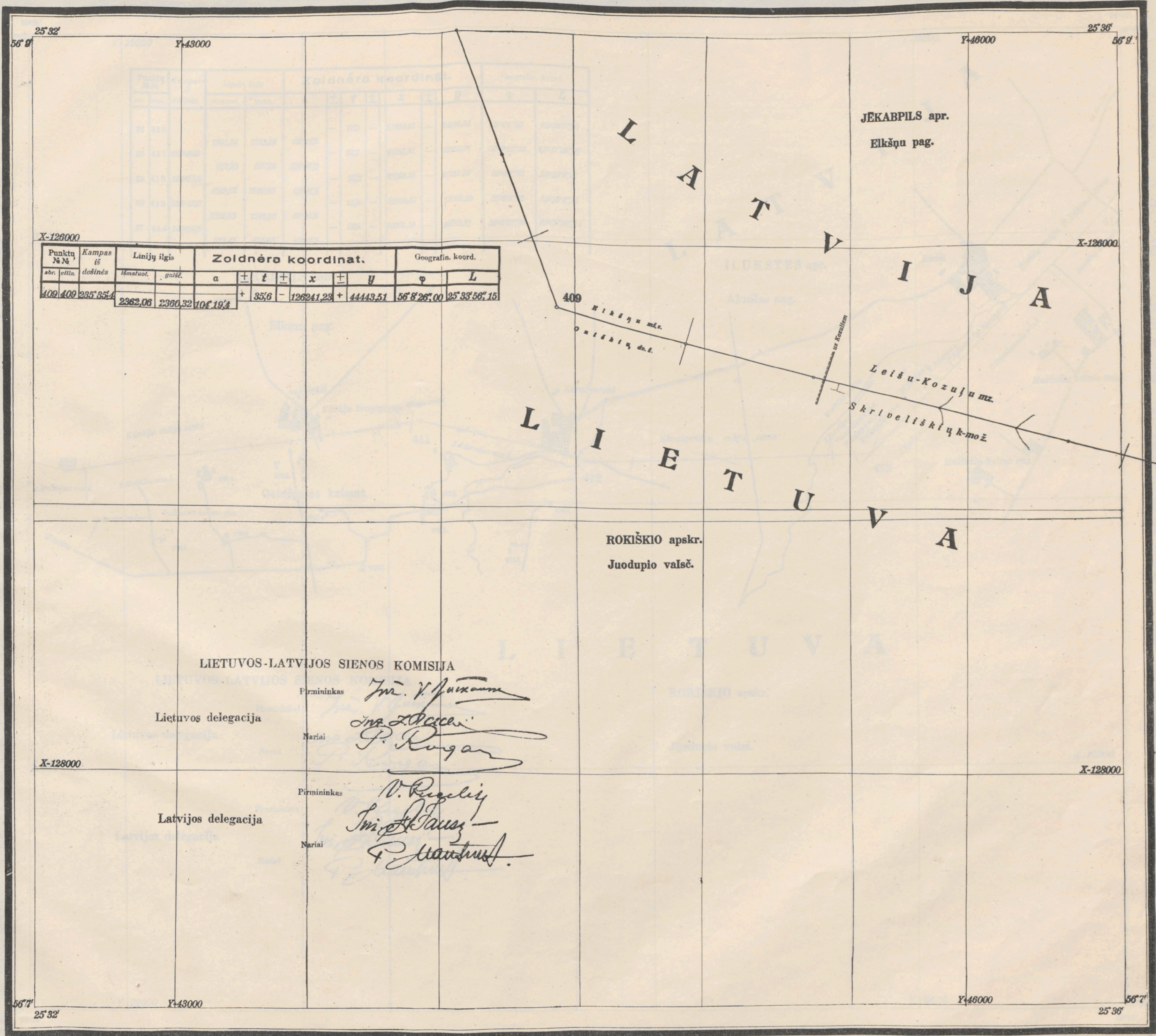
LIETUVOS-LATVIJOS SIENOS KOMISIJA

Pirmininkas *Jū. V. Jankauskas*
 Nariai *ina Z. Rocius*
P. Ruzgas

Lietuvos delegacija

Pirmininkas *V. Ruzgelis*
 Nariai *Im. A. Jankauskas*
P. Mantulis

Latvijos delegacija



JĖKABPILS apr.
Elkšņu pag.

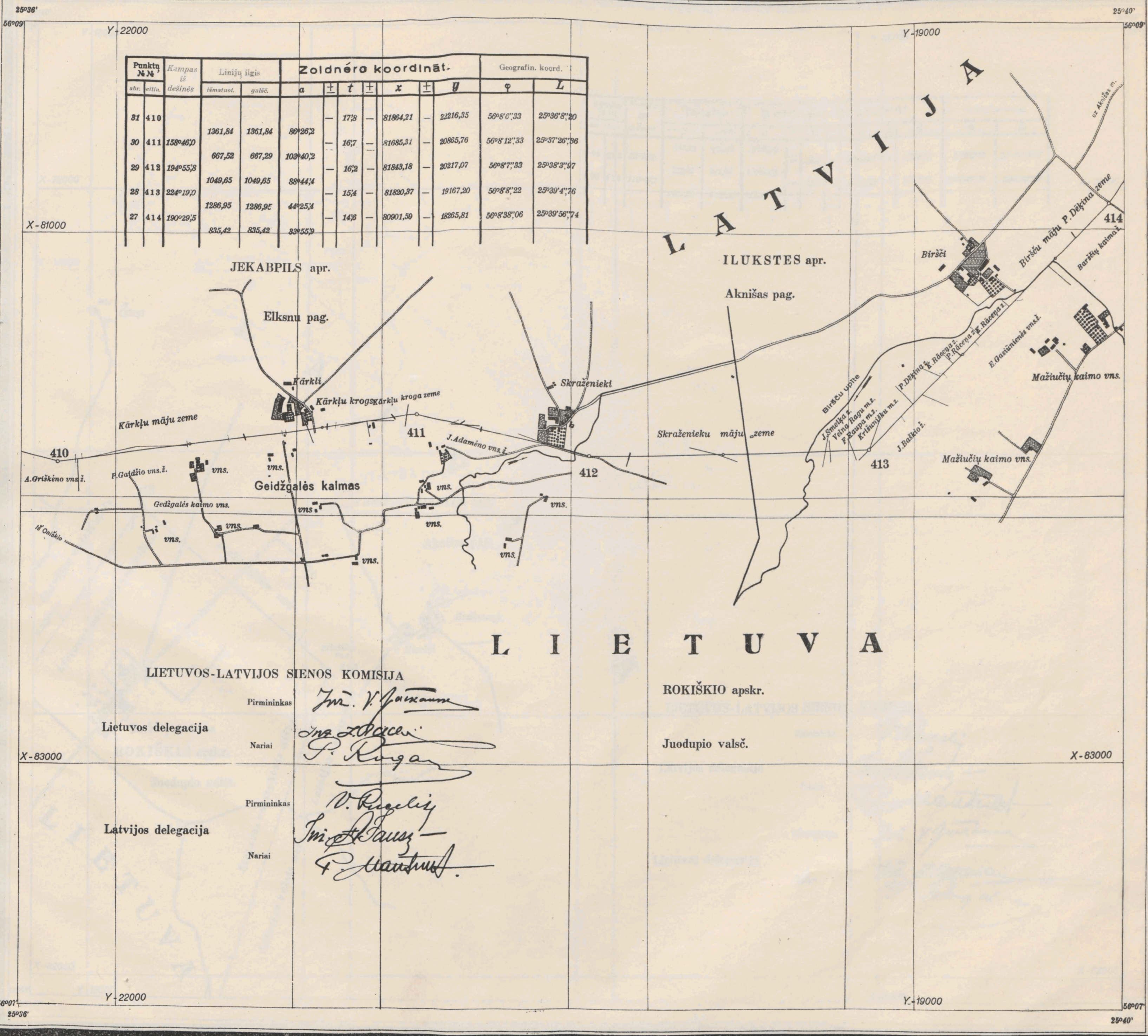
Punktu N. N.	Kampas iš dešinės	Linijų ilgis		Zoldnėra koordinat.						Geografin. koord.				
		išmatuot.	guisž.	a	±	t	±	x	±	y	φ	L		
409	409	235° 35' 4		2362,06	2360,32	108° 19' 3	+	35,6	-	126241,23	+	44443,51	56° 8' 26",00	25° 33' 56",15

ROKIŠKIO apskr.
Juodupio valsč.

LIETUVOS-LATVIJOS SIENOS KOMISIJA

Lietuvos delegacija
Pirmininkas *Jm. V. Jankauskas*
Nariai *ina Z. Pocius*
P. Ruzgas

Latvijos delegacija
Pirmininkas *V. Ruzelis*
Nariai *Jm. P. Puzis*
P. Maistulis



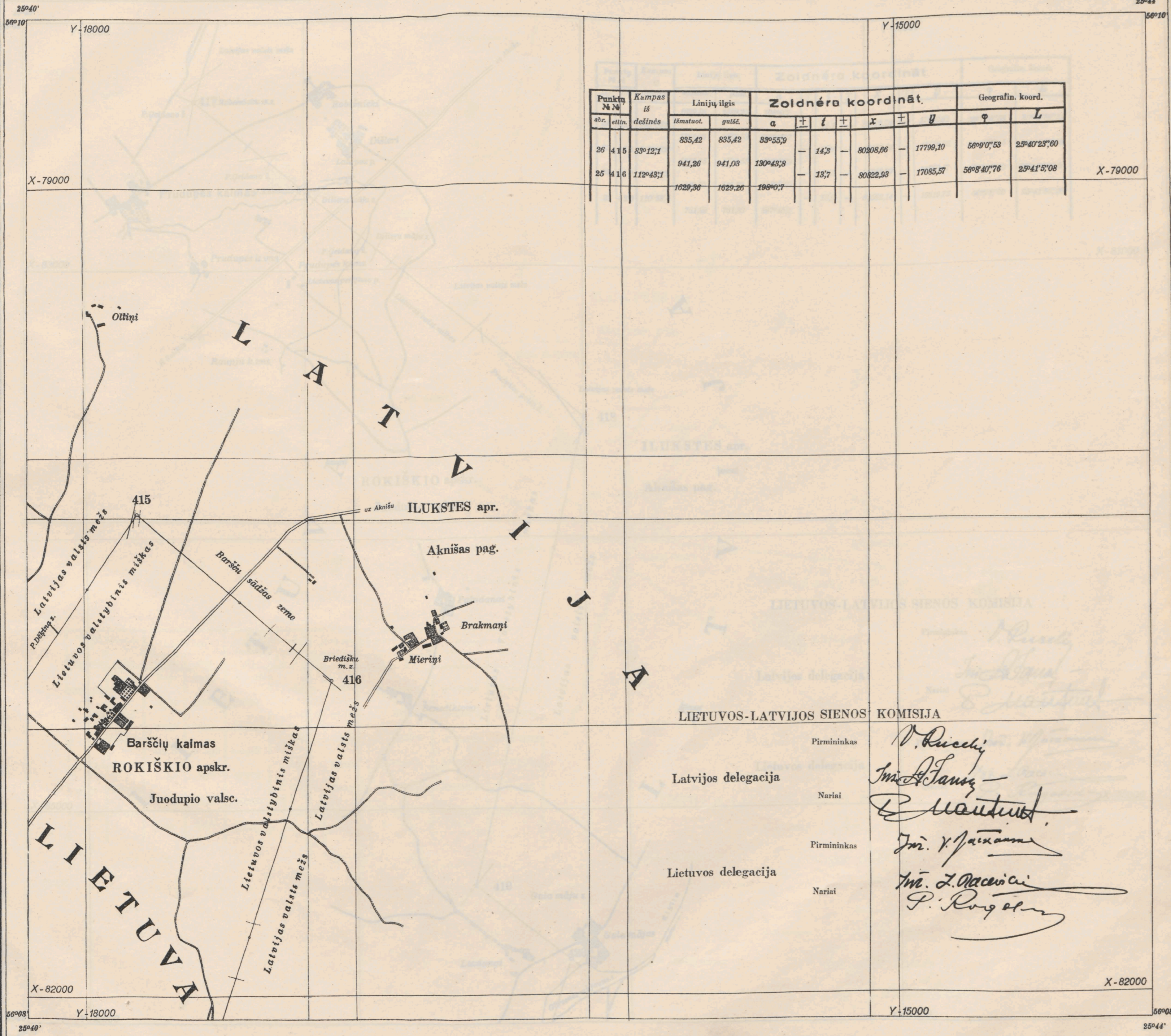
Punktu № №	Kampas iš dešinės	Liniju ilgis		Zoldnēro koordināt.						Geograf. koord.		
		līmatuot.	guļš.	a	±	t	±	x	±	y	φ	L
31	410							81864,21		22216,35	56°8'6",33	25°36'8",20
30	411	158°46'0	1361,84	1361,84	86°26'2			81685,31		20865,76	56°8'12",33	25°37'26",36
29	412	194°55'3	667,52	667,29	109°40'2			81843,18		20217,07	56°8'7",33	25°38'3",97
28	413	224°19'0	1049,65	1049,65	88°44'4			81820,37		19167,20	56°8'8",22	25°39'4",76
27	414	190°29'5	1286,95	1286,95	44°25'4			80901,59		18265,81	56°8'38",06	25°39'56",74
			835,42	835,42	33°55'9							

LIETUVOS-LATVIJOS SIENOS KOMISIJA

Lietuvos delegacija
 Pirmininkas *Jū. V. Jankauskas*
 Nariai *M. Z. Pocius*
P. Roga

Latvijas delegacija
 Pirmininkas *V. Ruzelis*
 Nariai *Im. A. Paus*
P. Maistulis

ROKIŠKIO apskr.
 Juodupio valsč.

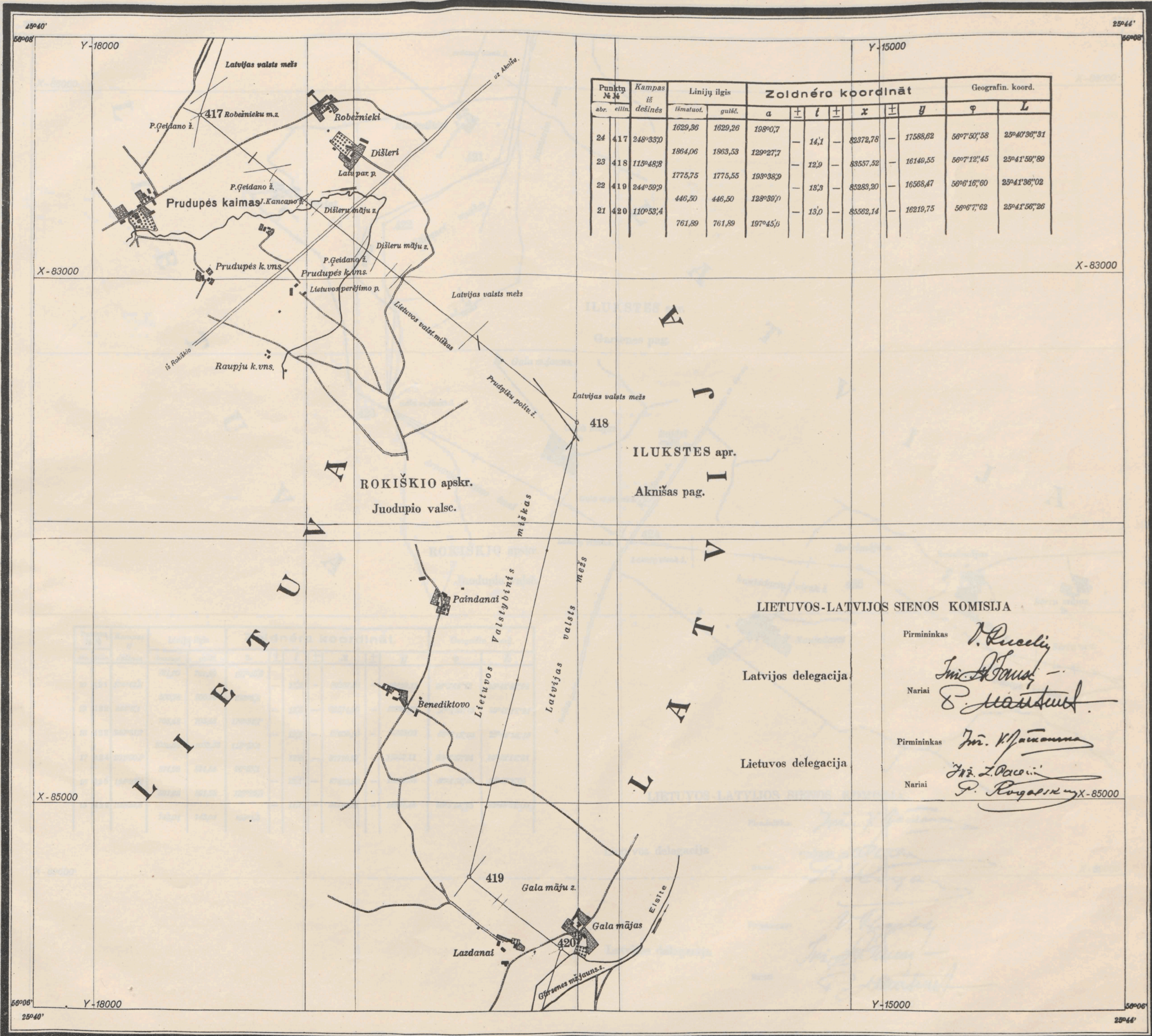


Punktu № №		Kampas iš dešinės	Linijų ilgis		Zoldnėra koordināt.						Geografin. koord.		
abr.	ettin.		išmatuot.	gulšč.	α	±	l	±	x	±	y	φ	L
26	415	83°12;1	835,42	835,42	83°55;9	-	14,3	-	80208,66	-	17799,10	56°9'0",53	25°40'23",60
25	416	112°43;1	941,26	941,03	130°43;8	-	13,7	-	80222,93	-	17085,57	56°8'40",76	25°41'5",08
			1629,36	1629,26	198°0;7								

LIETUVOS-LATVIJOS SIENOS KOMISIJA

- Latvijos delegacija
 - Pirmininkas *V. Rieckis*
 - Nariai *J. A. Jansons*
 - B. Vaitis*
- Lietuvos delegacija
 - Pirmininkas *J. V. Jankauskas*
 - Nariai *J. Z. Racionis*
 - P. R. R. R.*

[Handwritten signature]



Punkty № №	Kampas iš dešinės	Linių ilgis		Zoldnėro koordināt						Geografin. koord.			
		išmatuot.	guisė.	a	±	l	±	x	±	y	φ	L	
24	417	248°33'0	1629,36	1629,26	198°0,7	-	14,1	-	82372,78	-	17588,62	56°7'50",58	25°40'36",81
23	418	115°48'8	1864,06	1863,53	129°27,7	-	12,9	-	89557,52	-	16149,55	56°7'12",45	25°41'59",89
22	419	244°59'9	1775,75	1775,55	193°38,9	-	13,3	-	85283,20	-	16568,47	56°6'16",60	25°41'36",02
21	420	110°53'4	446,50	446,50	128°39',0	-	13,0	-	85562,14	-	16219,75	56°6'7",62	25°41'56",26
			761,89	761,89	197°45',6								

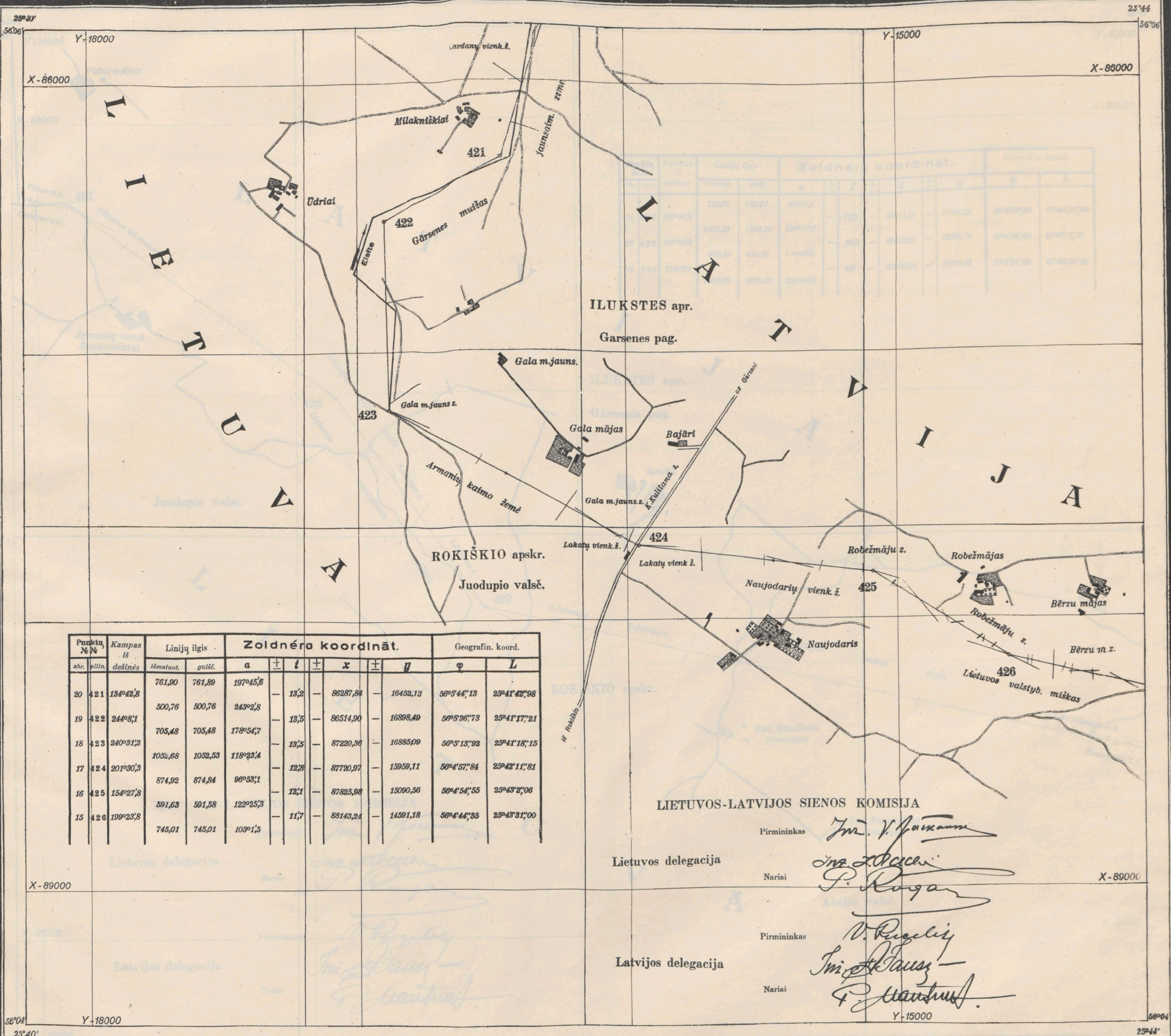
LIETUVOS-LATVIJOS SIENOS KOMISIJA

Pirmininkas *V. Rucelis*
 Nariai *J. A. J. J. J.*
 Pirmininkas *J. V. J. J.*
 Nariai *J. Z. J. J.*
P. R. J. J.

Latvijos delegacija

Lietuvos delegacija

[Handwritten signature]

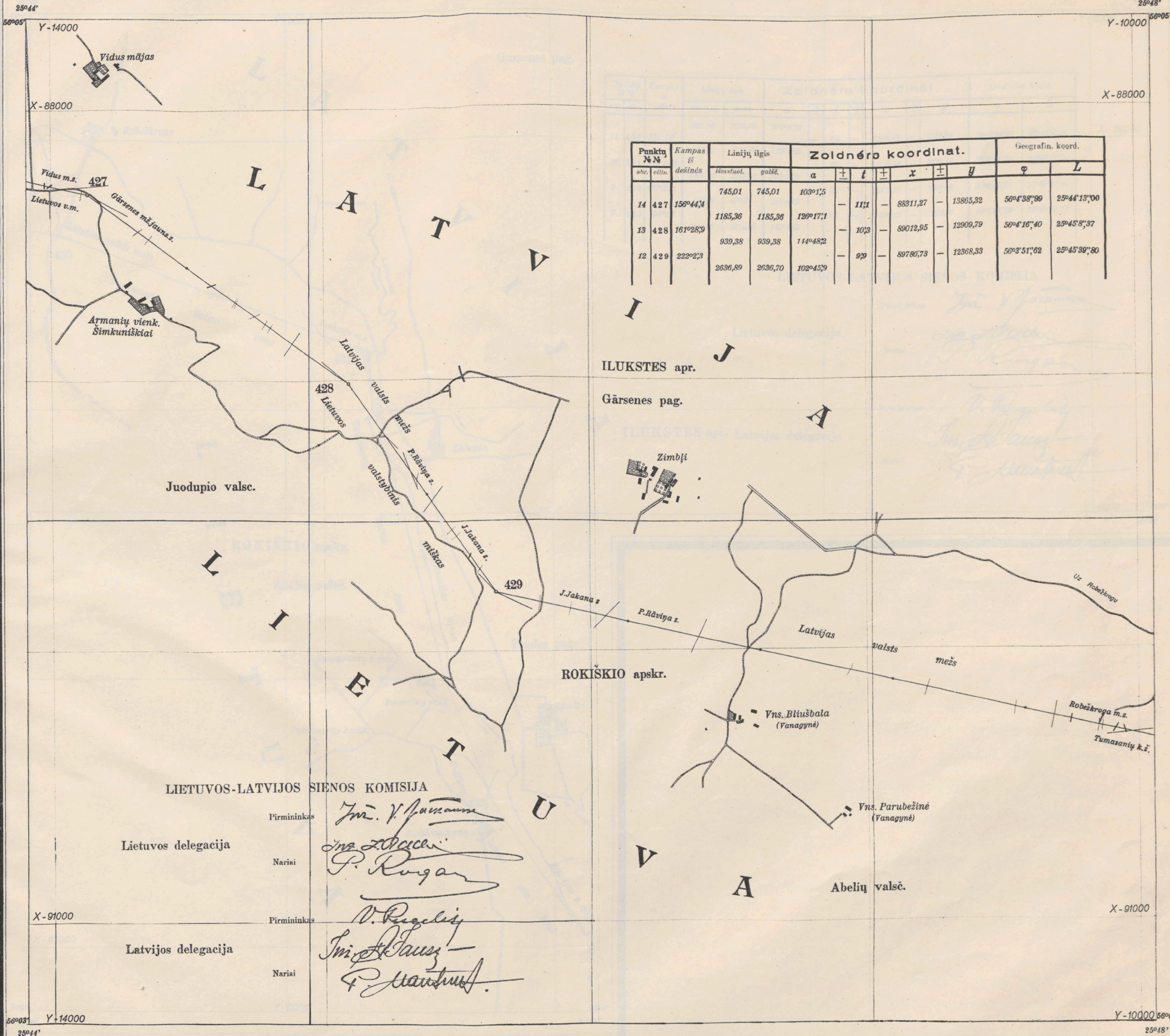


Punktu Nr. №	Kampas iš dešinės	Linių ilgis		Zoldnėra koordināt.						Geografin. koord.			
		išmatuot.	gulšč.	a	±	l	±	x	±	y	φ	L	
20	421	134°42',8	761,90	761,89	197°45',6	-	13',2	-	86287,84	-	16452,13	56°54',13	25°41'42",98
19	422	244°8',1	500,76	500,76	243°2',8	-	13',5	-	86514,90	-	16898,49	56°53',73	25°41'17",21
18	423	240°31',3	705,48	705,48	178°54',7	-	13',5	-	87220,36	-	16885,09	56°51',3",92	25°41'18",15
17	424	201°30',3	1052,68	1052,53	118°23',4	-	12',8	-	87720,97	-	15959,11	56°45',7",84	25°42'11",81
16	425	154°27',8	874,92	874,84	96°53',1	-	12',1	-	87825,98	-	15090,56	56°45',4",55	25°43'2",06
15	426	199°23',8	591,63	591,58	122°25',3	-	11',7	-	88143,24	-	14591,18	56°44',4",85	25°43'31",00
			745,01	745,01	103°1',5								

LIETUVOS-LATVIJOS SIENOS KOMISIJA

Pirmininkas *Jonas V. Jankauskas*
 Lietuvos delegacija
 Nariai *Jonas Z. Bacevičius*
P. Rogas
 Pirmininkas *V. Ruzickij*
 Latvijos delegacija
 Nariai *Imants Pausis*
P. Mants

Blaugaitis



Punktu №№	Kampas iš dešinės	Linijų ilgis		Zoldnėro koordinat.						Geografin. koord.			
		išm. tuot.	gulbė.	a	±	t	±	x	±	y	φ	L	
14	427	156°44,4	745,01	745,01	103°1,5	-	11,1	-	88311,27	-	13865,32	56°4'38",99	25°44'13",00
13	428	161°28,9	1185,36	1185,36	126°17,1	-	10,3	-	89012,95	-	12909,79	56°4'16",40	25°45'8",37
12	429	222°2,3	939,38	939,38	144°48,2	-	9,9	-	89780,73	-	12368,33	56°3'51",62	25°45'39",80
			2636,69	2636,70	102°45,9								

LIETUVOS-LATVIJOS SIENOS KOMISIJA

Pirmininkas *Jm. V. Jankauskas*

Lietuvos delegacija

Nariai *Jonas Zilcikas*
P. Roga

Pirmininkas *V. Ruzelis*

Latvijos delegacija

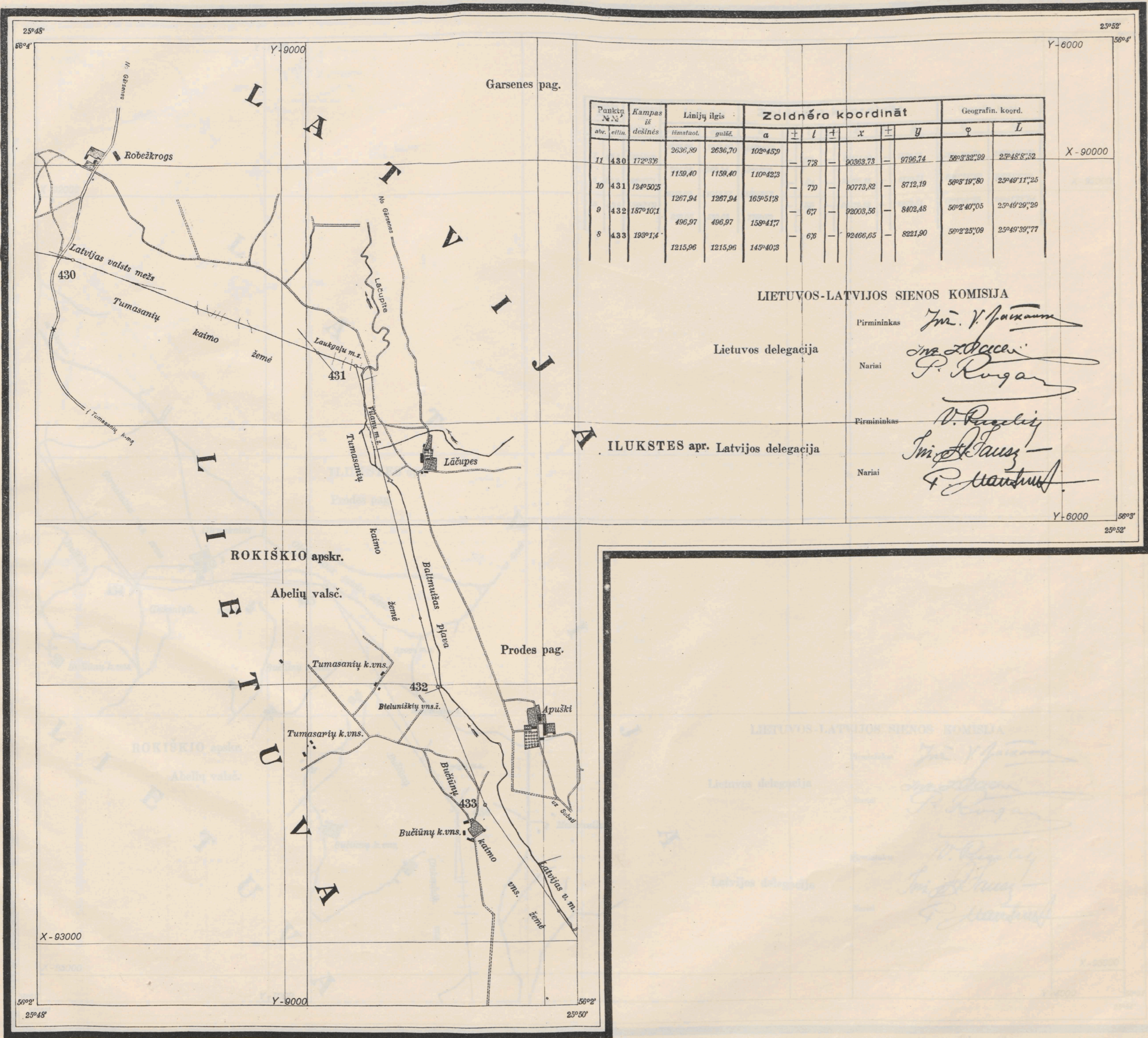
Nariai *Im. Kausis*
P. Mants

ILUKSTES apr.

Gārsenes pag.

ROKIŠĶIO apskr.

Abeliu valsć.



Punkty № №	Kampas iš dešinės	Linijų ilgis		Zoldnėro koordināt						Geografin. koord.		
		išmatuot.	gulšč.	a	±	l	±	x	±	y	φ	L
11 430	172°33'	2636,89	2636,70	102°45'9	-	7,3	-	90363,73	-	9796,74	56°3'32",99	25°48'8",52
10 431	124°50'5	1159,40	1159,40	110°42'3	-	7,0	-	90773,82	-	8712,19	56°3'19",80	25°49'11",25
9 432	187°10'1	1267,94	1267,94	165°51'8	-	6,7	-	92003,56	-	8402,48	56°2'40",05	25°49'29",29
8 433	193°1'4	496,97	496,97	158°41'7	-	6,6	-	92466,65	-	8221,90	56°2'25",09	25°49'39",77
		1215,96	1215,96	145°40'3								

LIETUVOS-LATVIJOS SIENOS KOMISIJA

Lietuvos delegacija

Pirmininkas

J. V. Janušas

Nariai

ins. J. Rocius
P. Roga

Pirmininkas

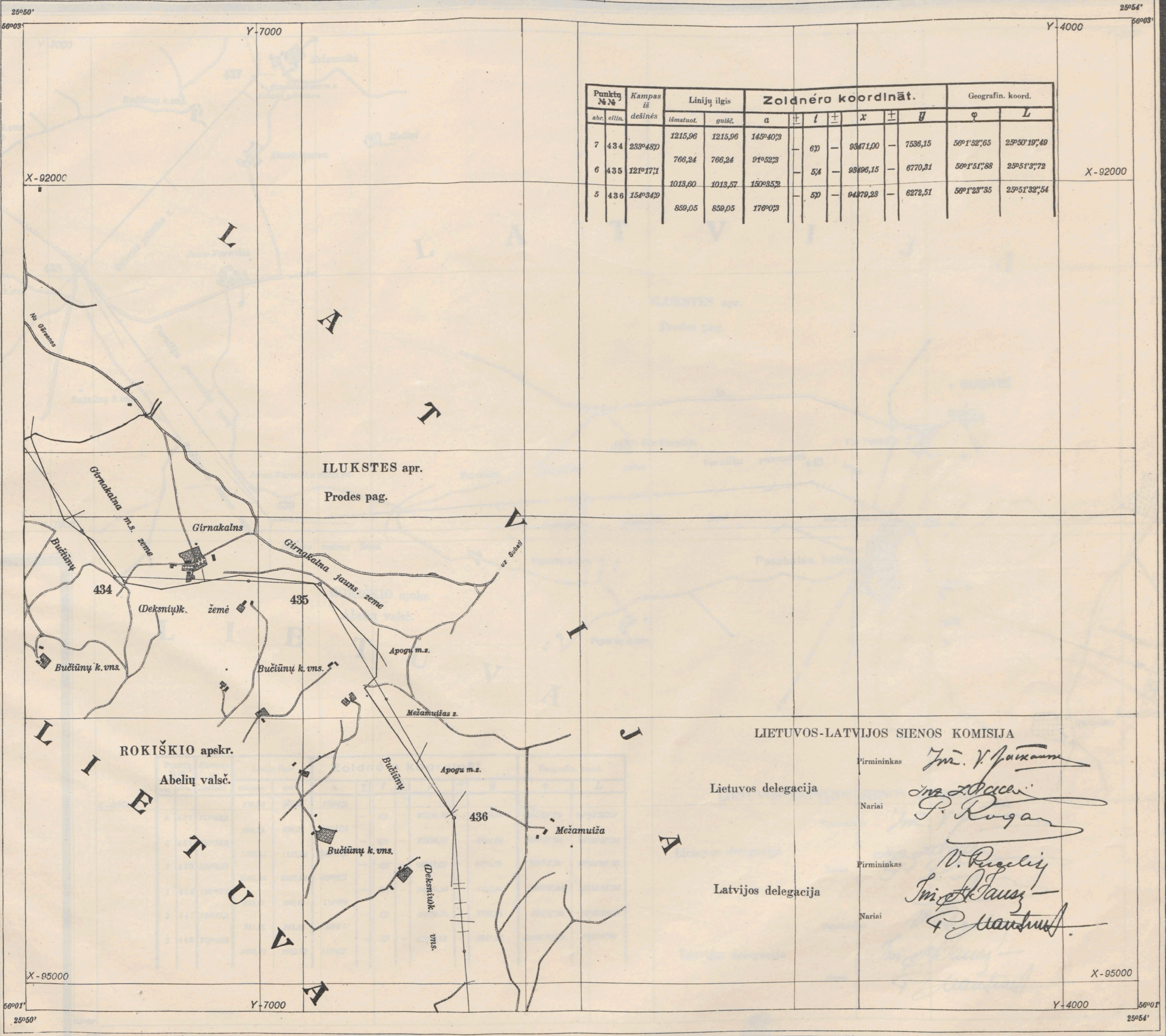
V. Ruzelis

ILUKSTES apr. Latvijos delegacija

Nariai

ins. A. Šausys
P. Mantušas

Alėgaitis



Punkty № №	Kampas iš dešinės	Linijų ilgis		Zolnėro koordināt.					Geografin. koord.			
		išmatuot.	gušč.	a	±	l	±	x	±	y	φ	L
7 434	233°48'0	1215,96	1215,96	145°40'3		6,0	-	93471,00	-	7536,15	56°1'52",65	25°50'19",49
6 435	121°17'1	766,24	766,24	91°52'3		5,4	-	93496,15	-	6770,31	56°1'51",88	25°51'3",72
5 436	154°34'9	1013,60	1013,57	150°35'2		5,0	-	94379,23	-	6272,51	56°1'23",35	25°51'32",54
		859,05	859,05	176°0'3								

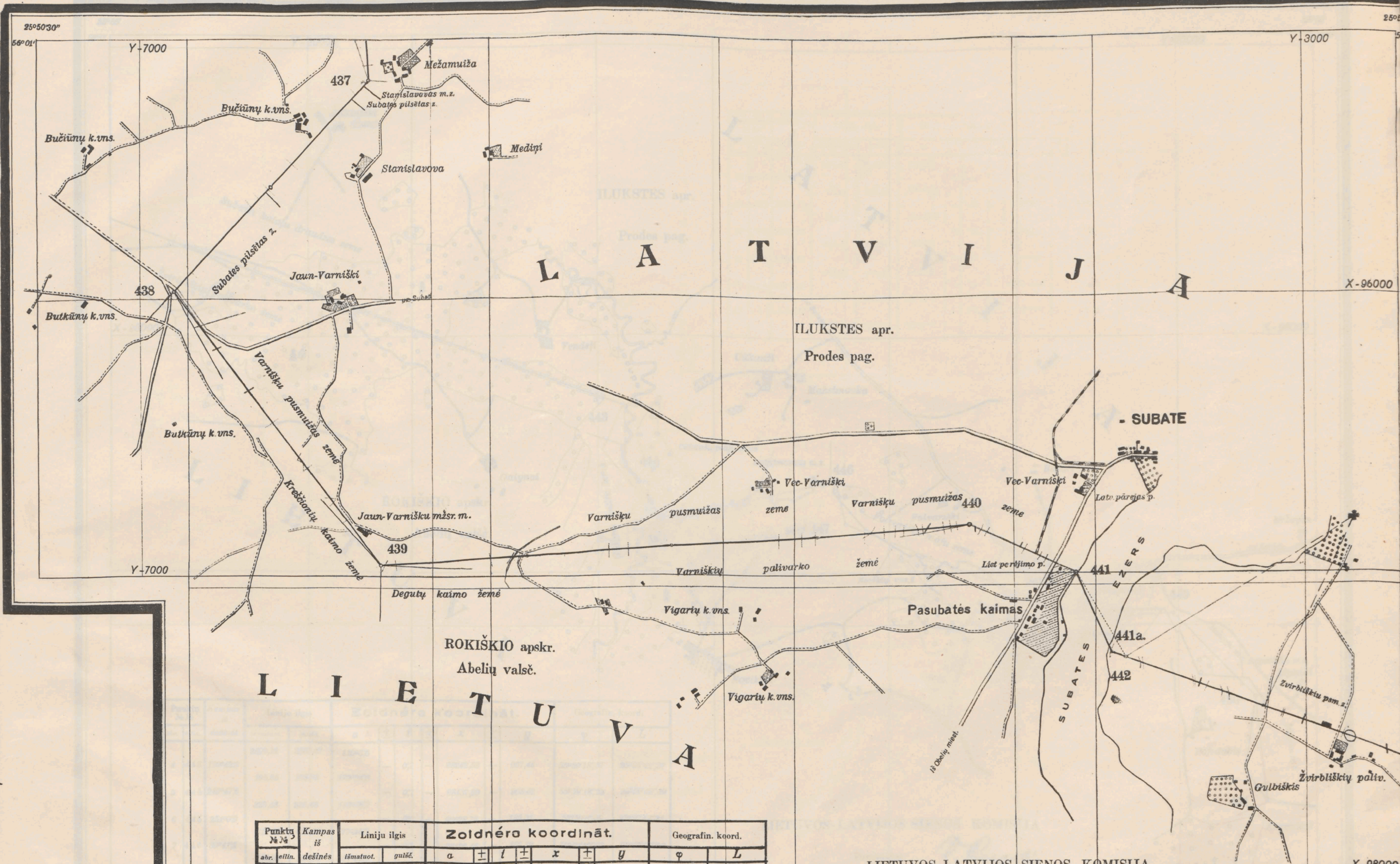
LIETUVOS-LATVIJOS SIENOS KOMISIJA

Pirmininkas *Ju. V. Jankauskas*
 Nariai *Jonas Žilinskas*
P. Roga

Pirmininkas *V. Ruzickij*
 Nariai *Im. A. Pausz*
P. Mantulis

Lietuvos delegacija

Latvijos delegacija

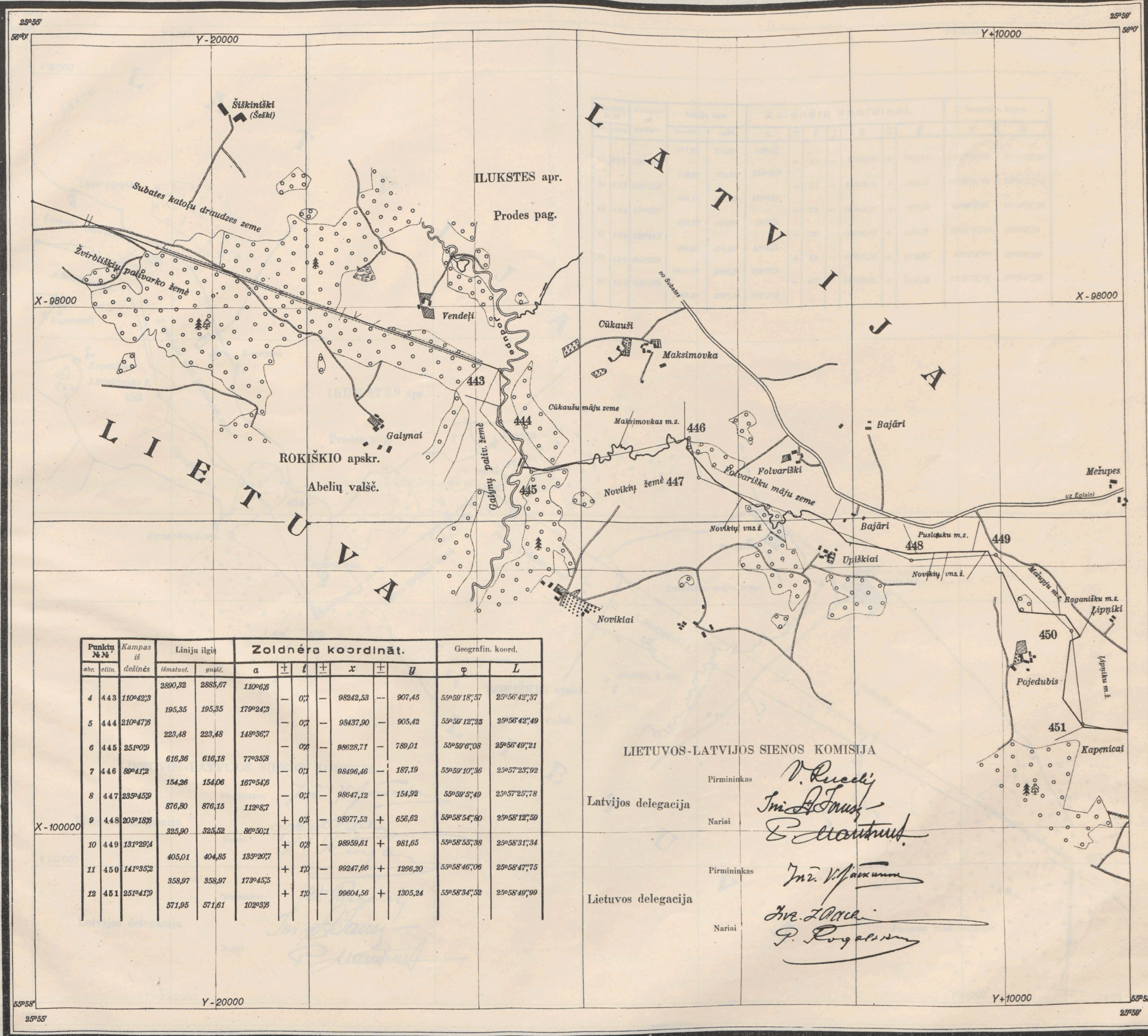


Punkto Nr. ž.	Kampas iš dešinės	Linijų ilgis		Zoidnėro koordināt.						Geografin. koord.			
		išmatuot.	gulšč.	α	\pm	l	\pm	x	\pm	y	φ	L	
		859,05	859,05	176°0'3									
4	437	133°28,9	994,22	994,22	222°31,4		4,9		95236,32		6212,64	56°0'55",64	25°51'36",07
3	438	259°19,8	1183,21	1183,04	143°11,6		5,5		95969,21		6894,60	56°0'31",91	25°50'57",34
2	430	236°45,4	2026,24	2026,24	86°26,2		4,9		96916,60		6175,80	56°0'1",31	25°51'38",33
1	440	152°17,3	400,19	400,19	114°8,4		3,3		96790,98		4153,44	56°0'5",45	25°53'35",03
2	441	144°13,4	341,12	341,12	149°5,5		3,0		96954,70		3788,24	56°0'0",16	25°53'56",12
3	442	219°48,4	2890,32	2885,67	110°6,6		2,0		97249,92		3617,24	55°59'50",62	25°54'6",00

LIETUVOS-LATVIJOS SIENOS KOMISIJA

Lietuvos delegacija
 Pirmininkas *J. V. Jankauskas*
 Nariai *M. Zolocius*, *P. Ruginas*

Latvijos delegacija
 Pirmininkas *V. Ruzickis*
 Nariai *M. Jausz*, *P. Mants*

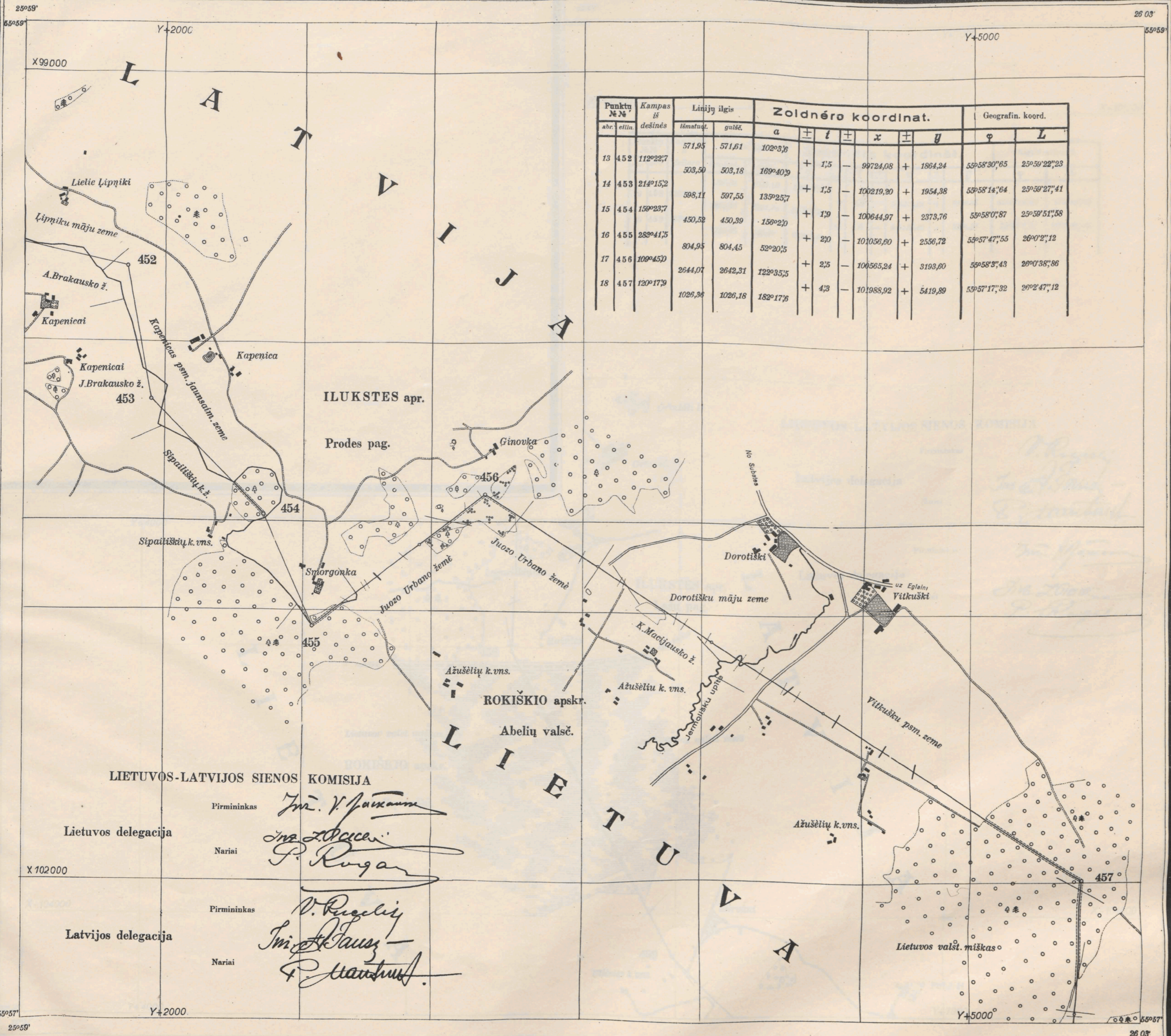


Punktu №№	Kampas iš dešinės	Linijų ilgis		Zoldnėro koordinat.						Geografin. koord.			
		išmatuot.	guščė.	a	±	l	±	x	±	y	φ	L	
4	443	110°42'3	2890,32	2885,67	110°6'6	-	0,7	-	98242,53	-	907,45	55°59'18",57	25°56'42",37
5	444	210°47'6	195,35	195,35	179°24'3	-	0,7	-	98437,90	-	905,42	55°59'12",25	25°56'42",49
6	445	251°0'9	223,48	223,48	148°36'7	-	0,6	-	98628,71	-	789,01	55°59'6",08	25°56'49",21
7	446	80°41'2	616,36	616,18	77°35'8	-	0,1	-	98496,46	-	187,19	55°59'10",36	25°57'23",92
8	447	235°45'9	154,26	154,06	167°54'6	-	0,1	-	98647,12	-	154,92	55°59'5",49	25°57'25",78
9	448	205°18'6	876,80	876,15	112°8'7	+	0,5	-	98977,53	+	656,62	55°58'54",80	25°58'12",59
10	449	131°29'4	325,90	325,52	86°50'1	+	0,8	-	98959,61	+	981,65	55°58'55",38	25°58'31",34
11	450	141°35'2	405,01	404,85	135°20'7	+	1,0	-	99247,66	+	1266,20	55°58'46",06	25°58'47",75
12	451	251°41'9	358,97	358,97	173°45'5	+	1,0	-	99604,56	+	1305,24	55°58'34",52	25°58'49",99
			571,95	571,61	102°3'6								

LIETUVOS-LATVIJOS SIENOS KOMISIJA

Latvijos delegacija
 Pirmininkas *V. Rucelis*
 Nariai *J. L. J. J.*
E. Matulis

Lietuvos delegacija
 Pirmininkas *J. V. J. J.*
 Nariai *J. J. J. J.*
P. R. J. J.



Punkty № №	Kampas iš dešinės	Linijų ilgis		Zoldnėro koordinat.					Geografin. koord.			
		išmatuot.	gulbė.	α	±	l	±	x	±	y	φ	L
13	452	112°22,7	571,95	571,61	102°3,6							
14	453	214°15,2	503,50	503,18	169°40,9	+	1,5	-	99724,08	+	1864,24	55°58'30",65 25°59'22",23
15	454	159°23,7	598,11	597,55	135°25,7	+	1,5	-	100219,20	+	1954,38	55°58'14",64 25°59'27",41
16	455	283°41,5	450,52	450,39	159°2,0	+	1,9	-	100644,97	+	2373,76	55°58'0",87 25°59'51",58
17	456	109°45,0	804,95	804,45	52°20,5	+	2,0	-	101056,60	+	2556,72	55°57'47",55 26°0'2",12
18	457	120°17,9	2644,07	2642,31	122°35,5	+	2,5	-	100565,24	+	3193,60	55°58'3",43 26°0'38",86
			1026,36	1026,18	182°17,6	+	4,3	-	101988,92	+	5419,89	55°57'17",32 26°2'47",12

LIETUVOS-LATVIJOS SIENOS KOMISIJA

Pirmininkas

M. V. Jankauskas

Lietuvos delegacija

Nariai

M. Z. Peciulis
P. Ruzgas

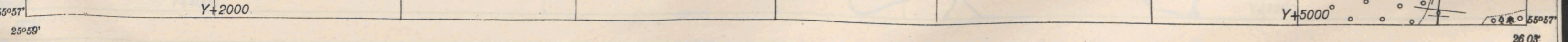
X 102000

Pirmininkas

V. Ruzgėliū
M. Stauskas
P. Uantulis

Latvijos delegacija

Nariai



[Signature]

26°03'

26°05'

55°58'

55°58'

Y+7000

X-101000

X-101000

Punkta Nr.		Kampes iš dešinės	Liniju ilgis		Zoldnēra koordināt.						Geografin. koord.		
abr.	ellin.		išmatuot.	gulšc.	a	±	l	±	x	±	y	φ	L
19	458	210°20'4	1026,36	1026,18	182°17'6								
			1293,26	1291,44	151°57'2	+	4,3	-	108014,44	+	5378,85	55°56'44",16	26°2'44",68
20	459	198°40'2	756,45	755,69	133°17'0	+	4,3	-	104154,42	+	5986,10	55°56'7",27	26°3'19",58

Grīntāli II

Grīntāli I

LIETUVOS-LATVIJOS SIENOS KOMISIJA

Pirmininkas

V. Ruzickij
Im. A. Jomay -
S. Montanij.

Latvijas delegacija

Nariai

Pirmininkas

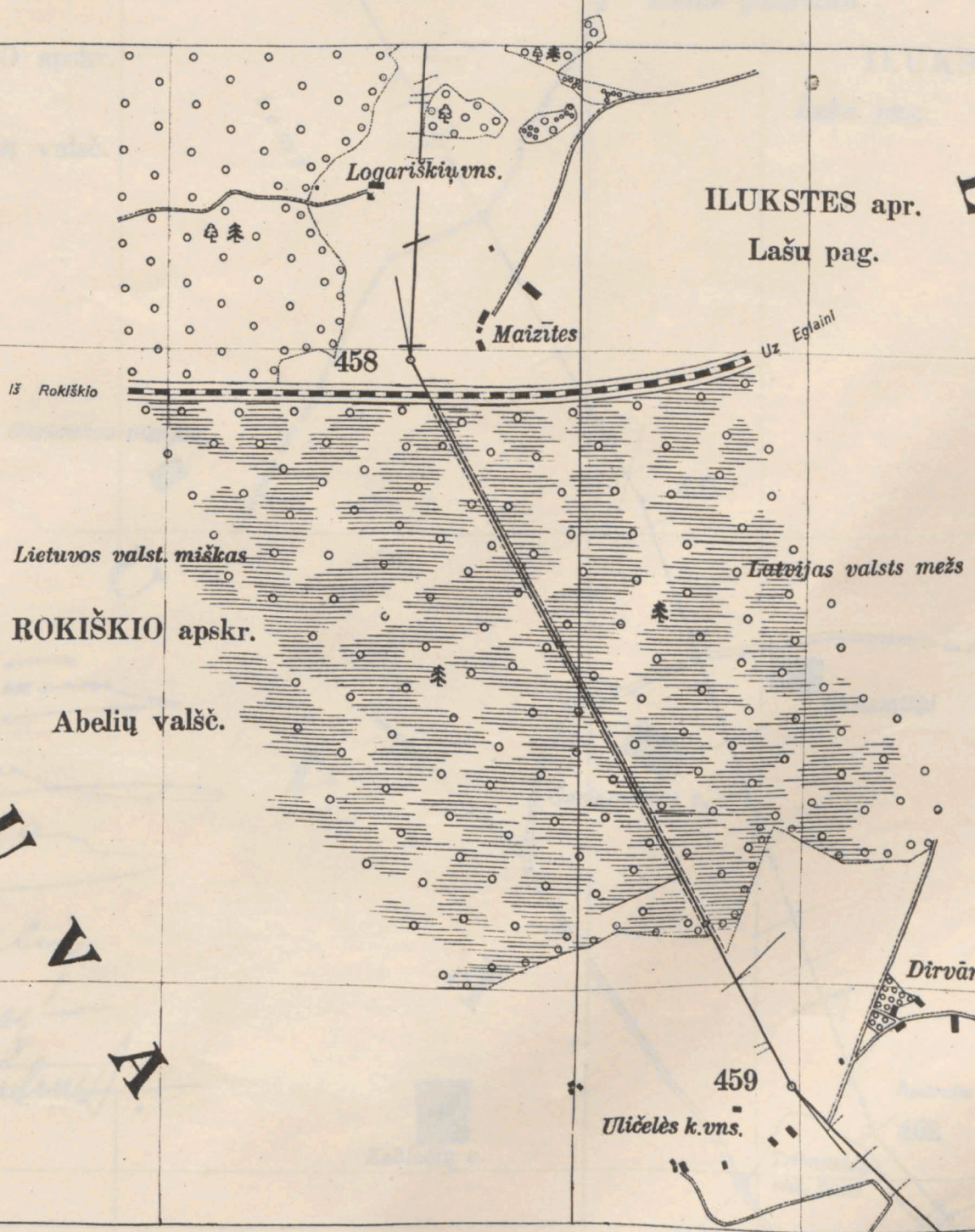
Im. V. Jancovs
Im. Z. J. Jancovs
P. Ruzickij

Lietuvos delegacija

Nariai

ILUKSTES apr.
Lašu pag.

L
A
T
V
I
J
A



Y+4000

Y+4000

X-104000

X-104000

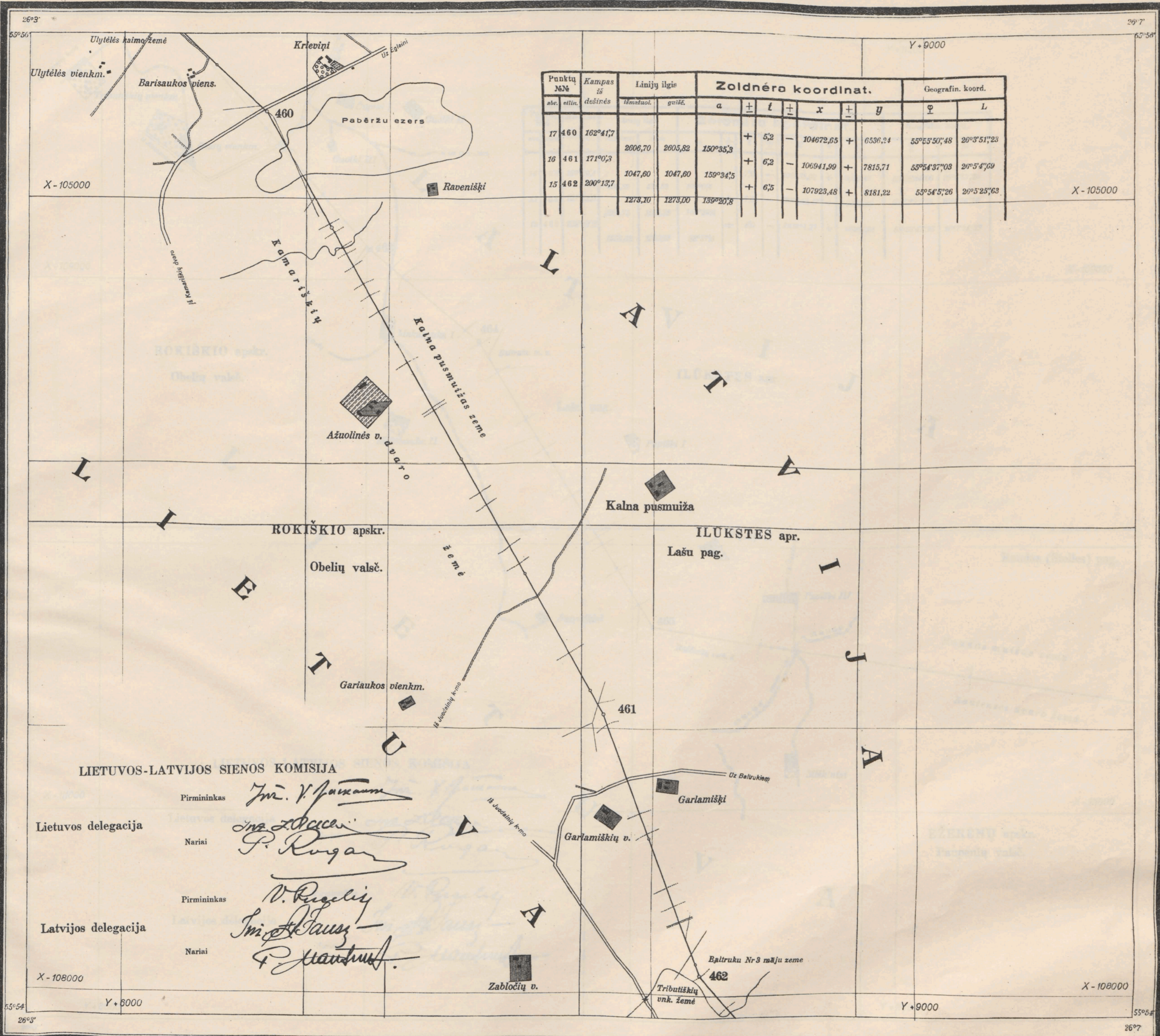
55°56'

26°01'

55°56'

26°05'

S. Montanij

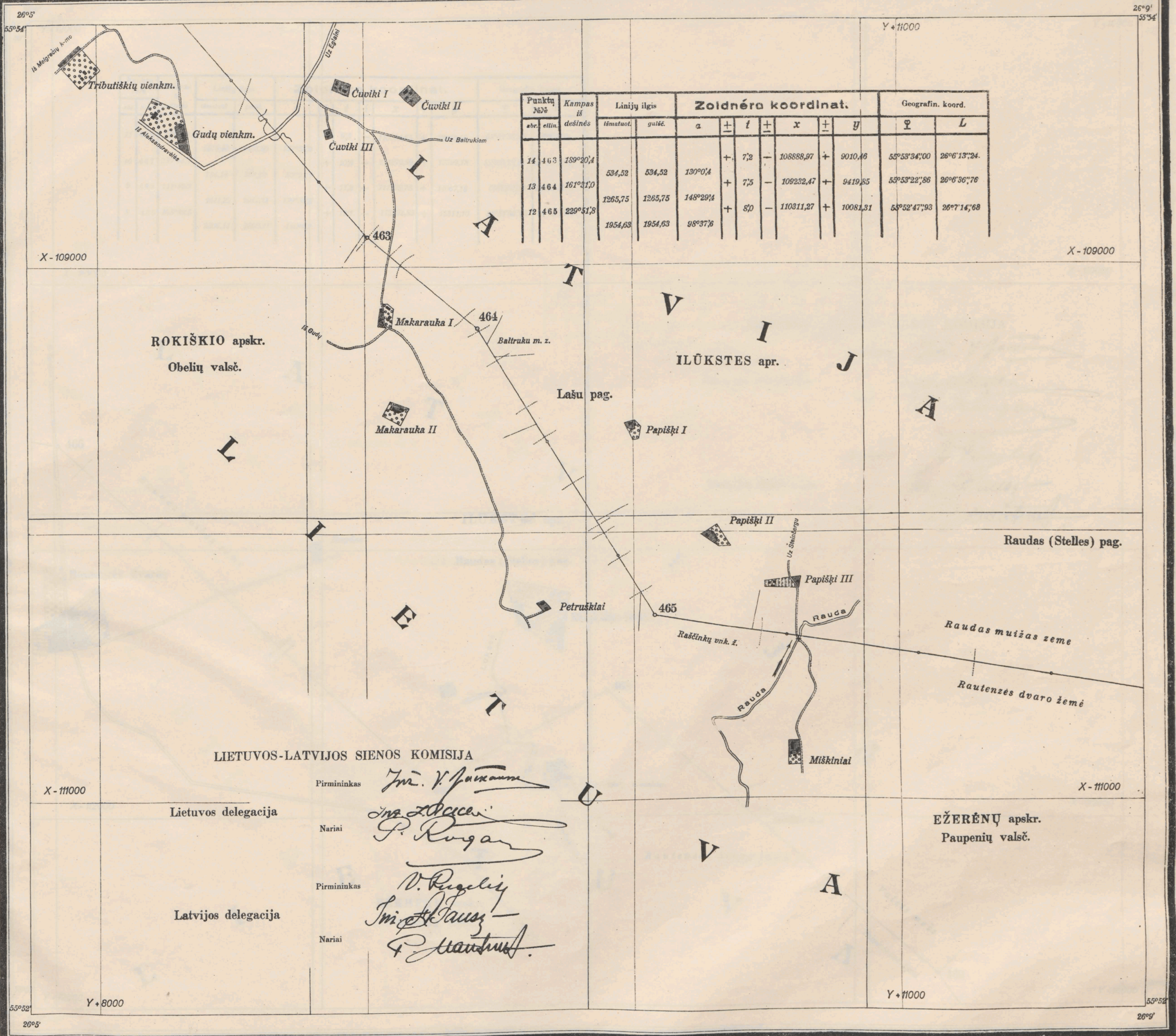


Punkto Nr.	Kampas iš dešinės	Linijų ilgis		Zoldnėro koordinat.						Geografin. koord.		
		išmatuol.	guilės.	a	±	l	±	x	±	y	φ	λ
17 460	162°41,7											
16 461	171°0,3	2606,70	2605,82	150°35,3	+	5,2	-	104672,65	+	6536,24	55°55'50",48	26°3'51",23
15 462	200°13,7	1047,60	1047,60	159°34,5	+	6,2	-	106941,99	+	7815,71	55°54'37",03	26°5'4",69
		1273,20	1273,00	139°20,8	+	6,5	-	107923,48	+	8181,22	55°54'5",26	26°5'25",63

LIETUVOS-LATVIJOS SIENOS KOMISIJA

Lietuvos delegacija
 Pirmininkas *Jonas V. Jankauskas*
 Nariai *Jonas Zolneris*, *P. Roga*

Latvijos delegacija
 Pirmininkas *V. Ruzelis*
 Nariai *Imants Jansons*, *P. Maunulis*



ROKIŠKIO apskr.
Obelių valsč.

ILŪKSTES apr.

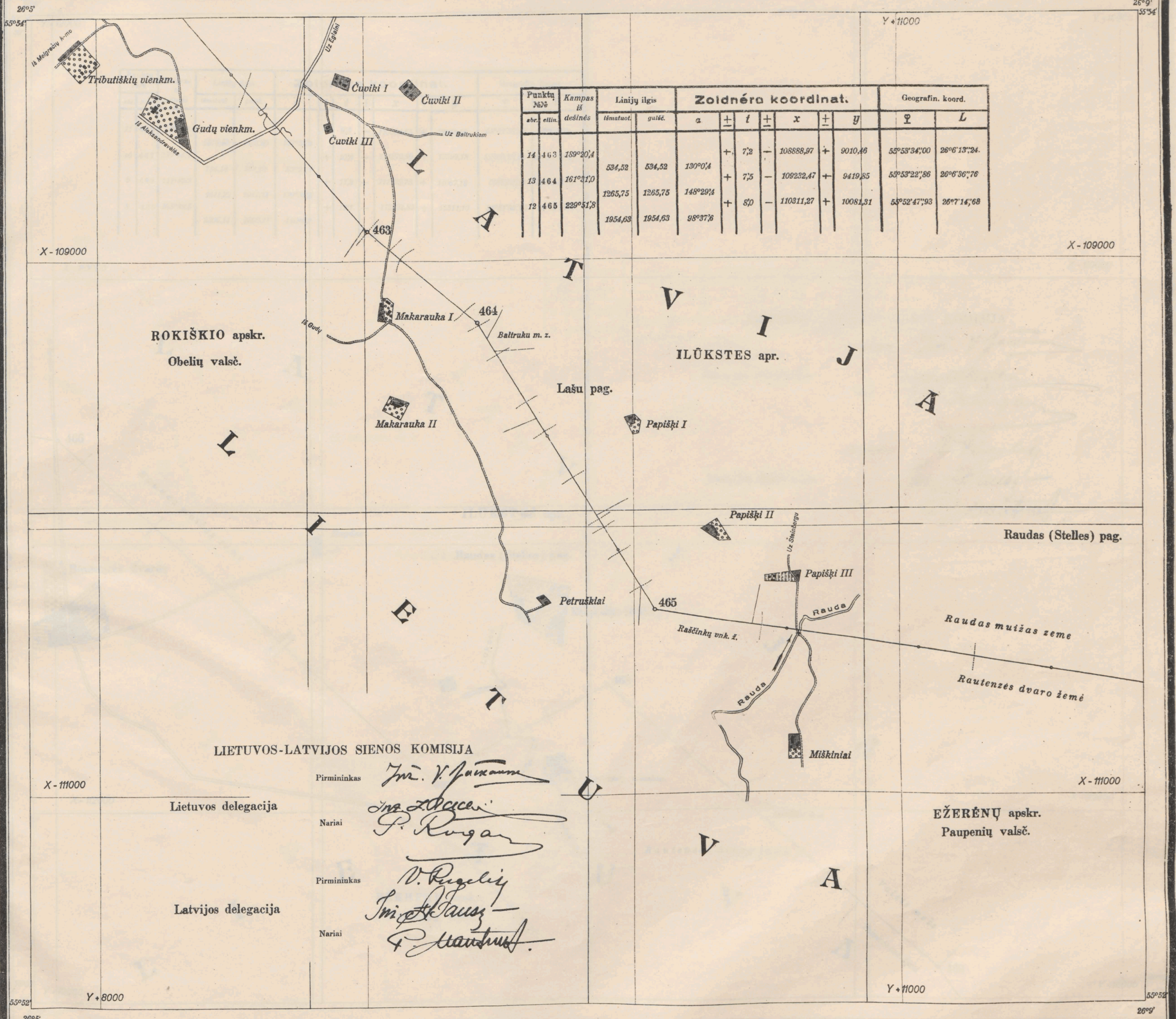
LIETUVOS-LATVIJOS SIENOS KOMISIJA

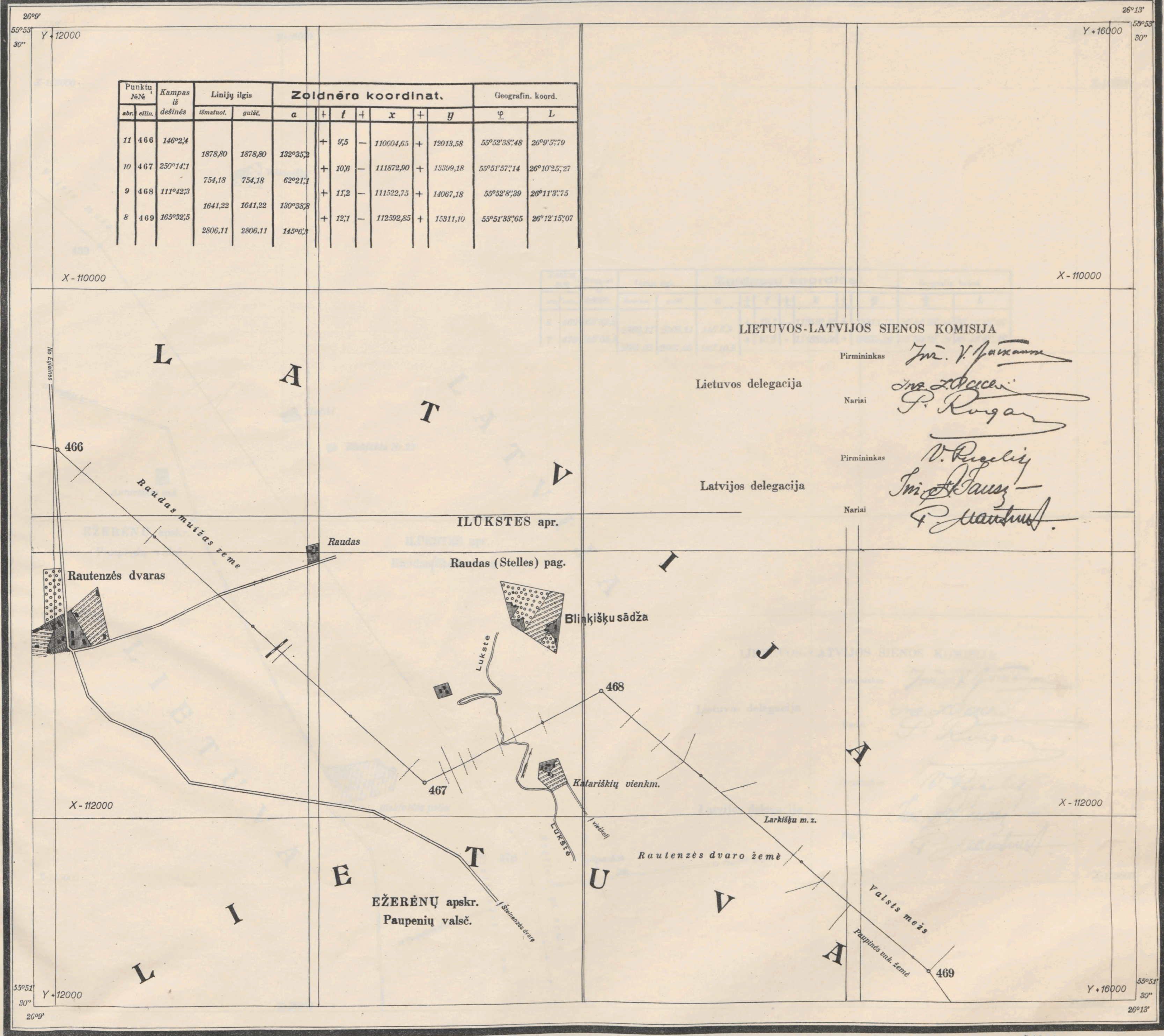
Pirmininkas *Jm. V. Pajauskas*
 Nariai *Ins. Z. Rocius, P. Ruzgas*
 Pirmininkas *V. Ruzgelis*
 Nariai *Im. A. Pajauskas, P. Mantvilas*

Lietuvos delegacija

Latvijos delegacija

EŽERĖNŲ apskr.
Paupenių valsč.



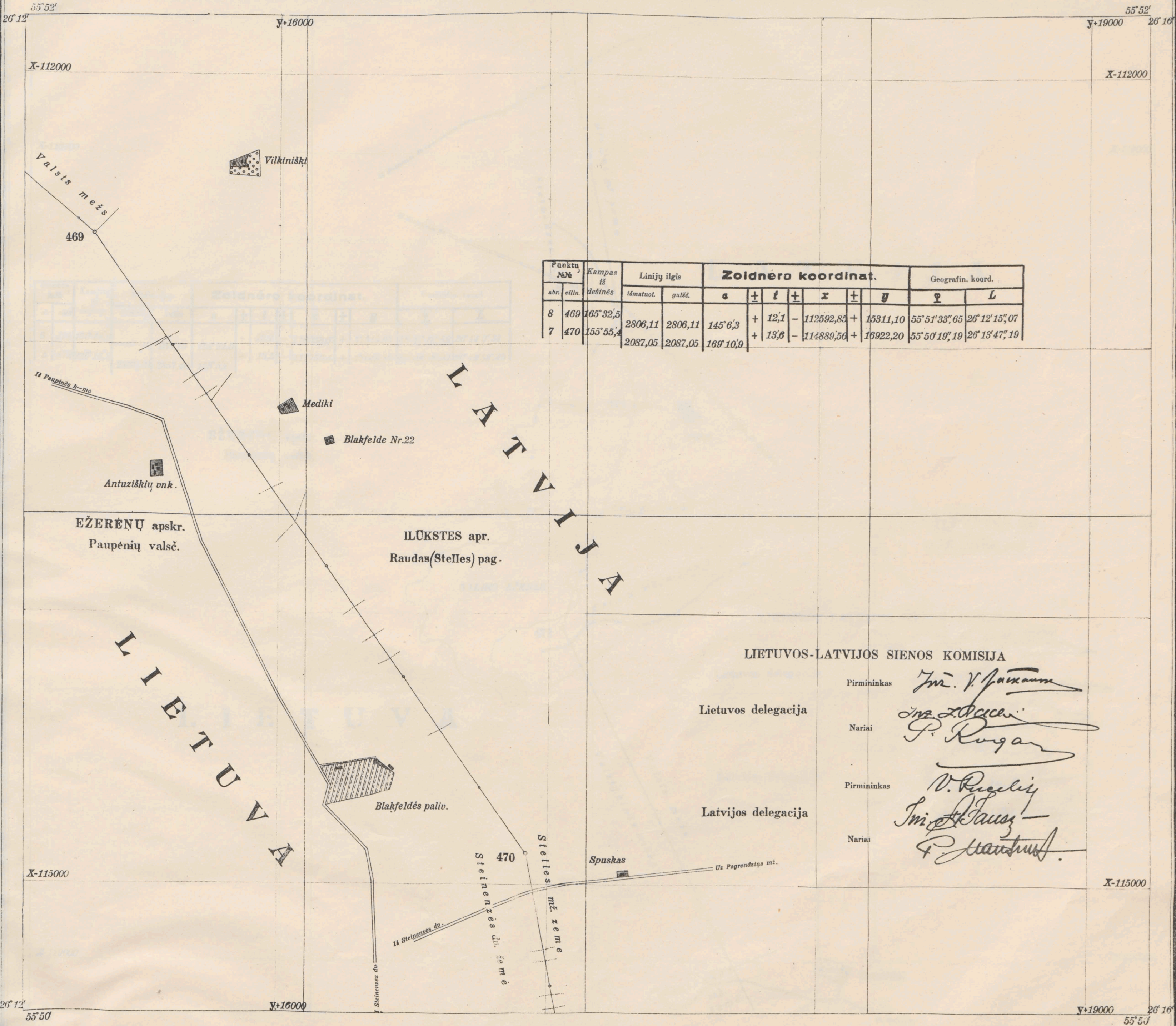


Punktu №№		Kampas iš dešinės	Linijų ilgis		Zoldnėro koordinat.						Geografin. koord.		
abr.	ellin.		įmatuot.	gušč.	a	+	f	+	x	+	y	φ	L
11	466	146°2,4											
			1878,80	1878,80	132°35,2	+	9,5	-	110604,65	+	12013,58	55°52'38",48	26°9'5",79
10	467	250°14,1	754,18	754,18	62°21,1	+	10,6	-	111872,90	+	13309,18	55°51'57",14	26°10'25",27
9	468	111°42,3	1641,22	1641,22	130°33,8	+	11,2	-	111522,75	+	14067,18	55°52'8",39	26°11'3",75
8	469	165°32,5	2806,11	2806,11	145°6,1	+	12,1	-	112592,85	+	15311,10	55°51'33",65	26°12'15",07

LIETUVOS-LATVIJOS SIENOS KOMISIJA

Lietuvos delegacija
 Pirmininkas *J. V. Paškevičius*
 Nariai *J. Z. Paškevičius*
P. Roga

Latvijos delegacija
 Pirmininkas *V. Ruzickis*
 Nariai *J. Š. Pauzys*
P. Maunulis



Punktu №№	Kampas iš dešinės	Linijų ilgis		Zoldnėro koordinat.						Geografin. koord.			
		išmatuot.	gušč.	a	±	t	±	x	±	y	φ	λ	
8	469	165° 32,5	2806,11	2806,11	145° 6,3	+	12,1	-	112592,85	+	15311,10	55° 51' 33",65	26° 12' 15",07
7	470	155° 55,4	2087,05	2087,05	169° 10,9	+	13,6	-	114889,56	+	16922,20	55° 50' 19",19	26° 13' 47",19

LIETUVOS-LATVIJOS SIENOS KOMISIJA

Pirmininkas *Jm. V. Jankauskas*

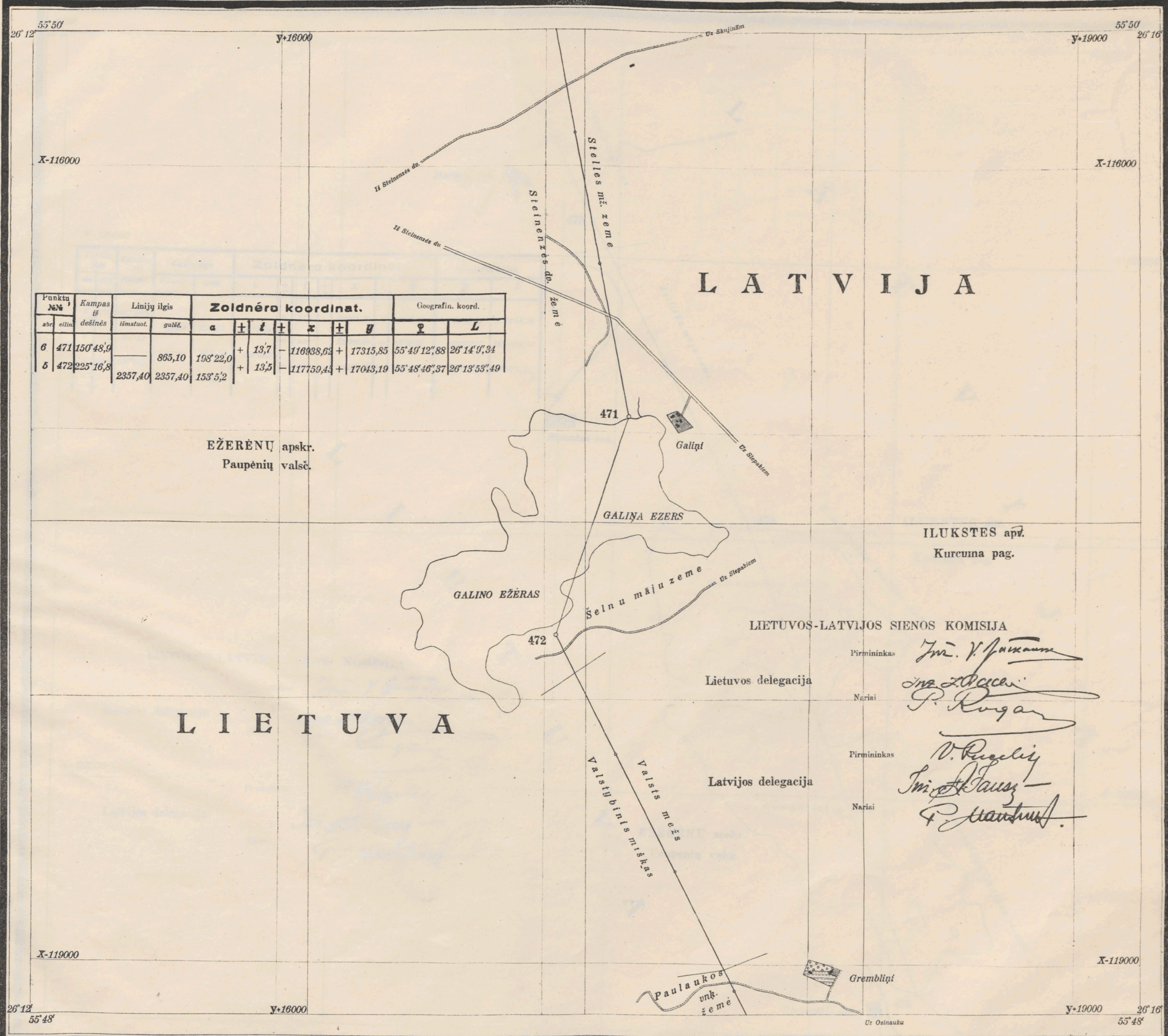
Lietuvos delegacija

Nariai *Mr. Z. Pocius*
P. Ruzgas

Pirmininkas *V. Ruzelis*

Latvijos delegacija

Nariai *Jm. A. Jausis*
P. Maatulis



Punktu Nr.	Kampas iš dešinās	Liniy ilgis		Zoldnēro koordinat.						Geograf. koord.		
		īsmatnot.	guļš.	a	±	l	±	x	±	y	φ	λ
6	471 150° 48,9		865,10	198° 22,0	+	13,7	-	116938,62	+	17315,85	55° 49' 12",88	26° 14' 9",34
5	472 225° 16,8	2357,40	2357,40	153° 5,2	+	13,5	-	117759,44	+	17043,19	55° 48' 46",37	26° 13' 53",49

EŽERĒNU apskr.
Paupēniy valsē.

ILUKSTES apv.
Kurcuma pag.

LIETUVA

LIETUVOS-LATVIJOS SIENOS KOMISIJA

Lietuvos delegacija

Pirmininkas *Jm. V. Jankauskas*
Nariai *Ms. Z. Rocius*
P. Roga

Latvijos delegacija

Pirmininkas *V. Ruzicis*
Nariai *Jm. J. Pausz*
P. Mants

X-119000

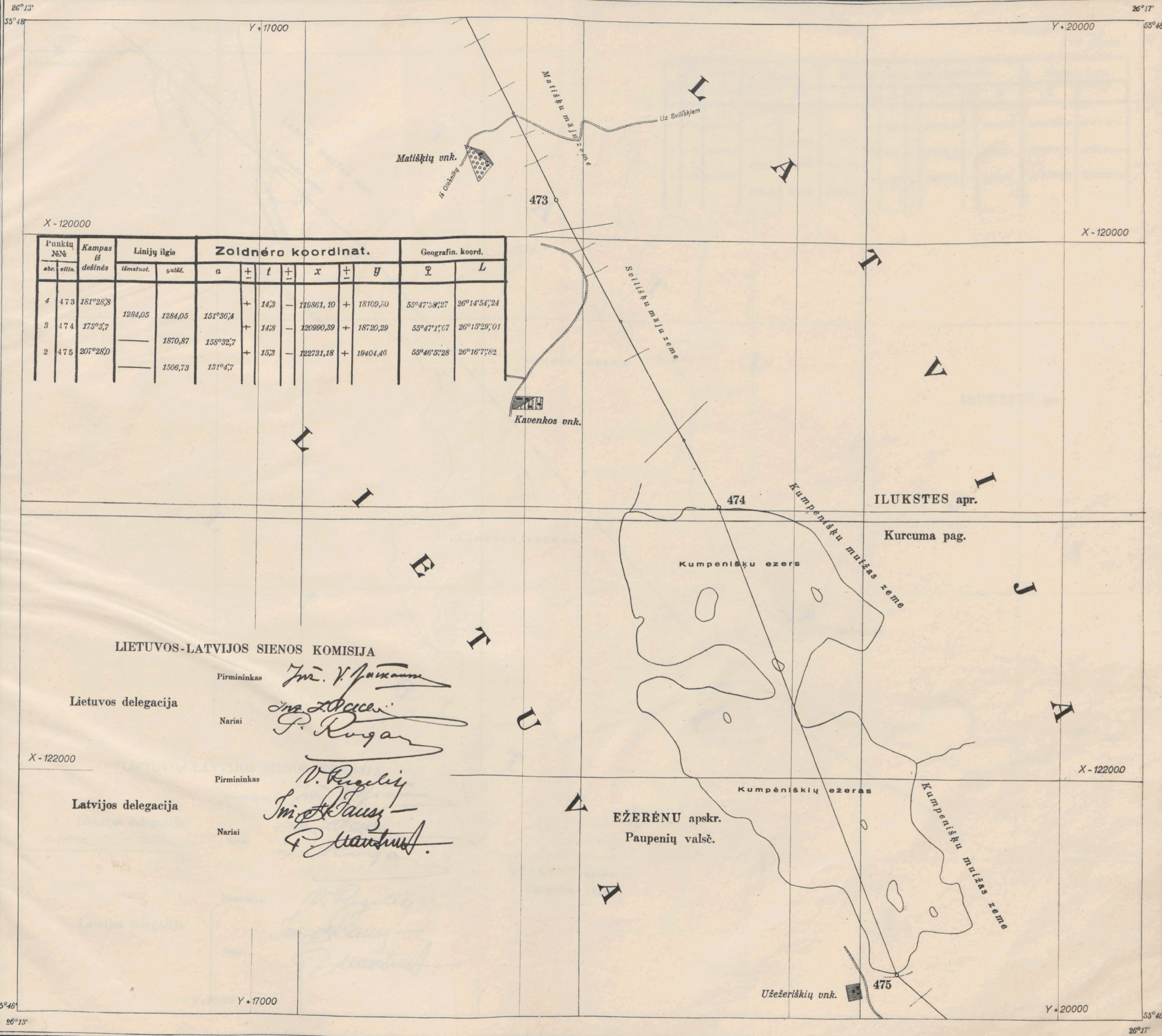
X-119000

26° 12' 55' 48"

Y+16000

Y+19000

26° 16' 55' 48"



X - 120000

Punktų Nr.	Kampas iš dešinės	Linijų ilgis		Zoldnėro koordinat.						Geografin. koord.			
		išmatuot.	gulėž.	a	±	t	±	x	±	y	φ	L	
4	473	181°28,8	1284,05	1284,05	151°36,4	+	14,3	-	119861,10	+	18109,60	55°47'58,27	26°14'54,24
3	474	173°3,7	1870,87	1870,87	158°32,7	+	14,8	-	120990,39	+	18720,29	55°47'1,67	26°15'29,01
2	475	207°28,0	1506,73	1506,73	131°4,7	+	15,3	-	122731,18	+	19404,46	55°46'5,28	26°16'7,82

LIETUVOS-LATVIJOS SIENOS KOMISIJA

Pirmininkas *Jū. V. Jankauskas*
 Nariai *ina Z. Pocius*
P. Roga
 Pirmininkas *V. Ruzickij*
 Nariai *Im. A. Tausz*
P. Mantulis

Lietuvos delegacija

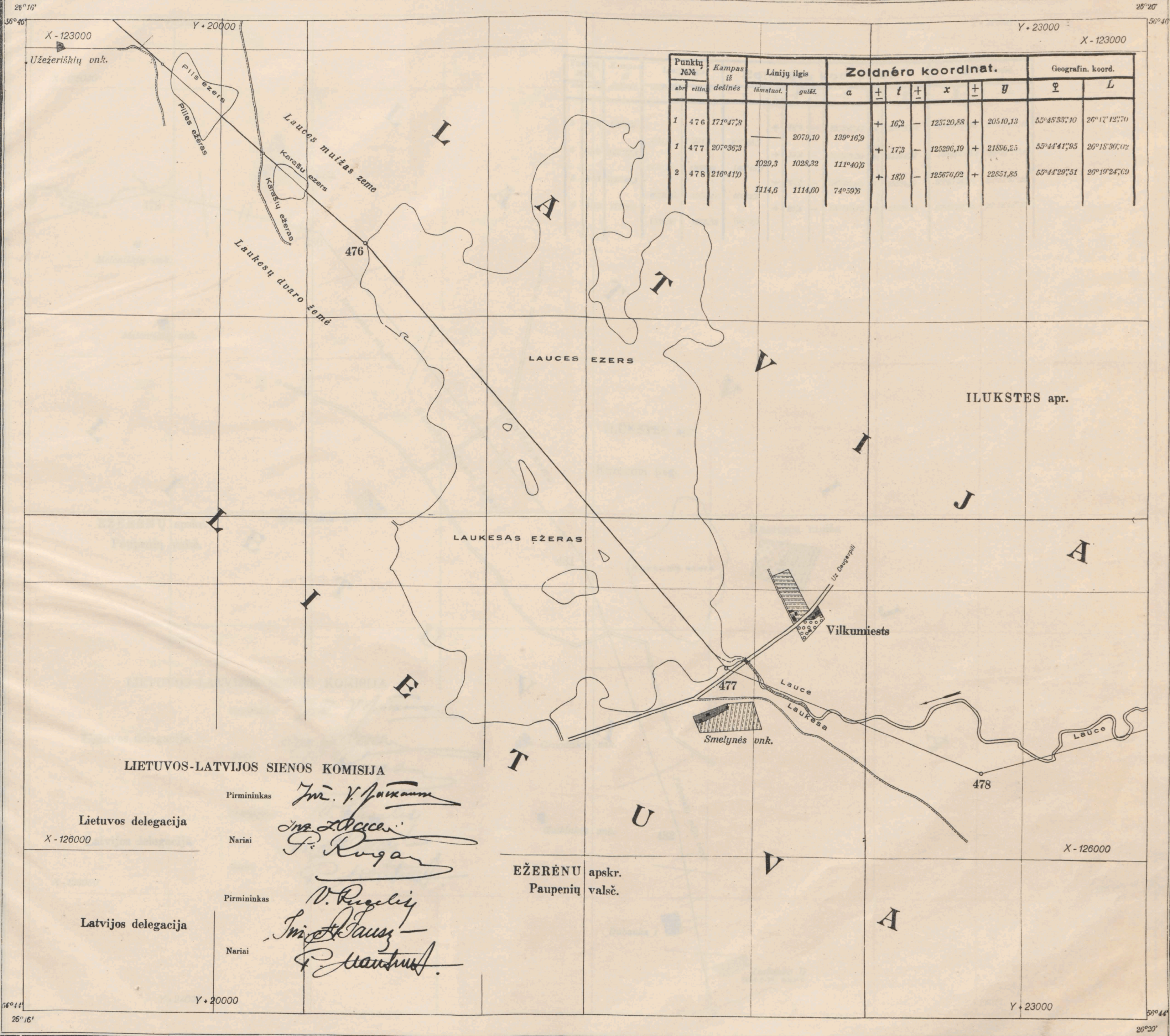
Latvijos delegacija

X - 122000

X - 122000

Y + 17000

Y + 20000



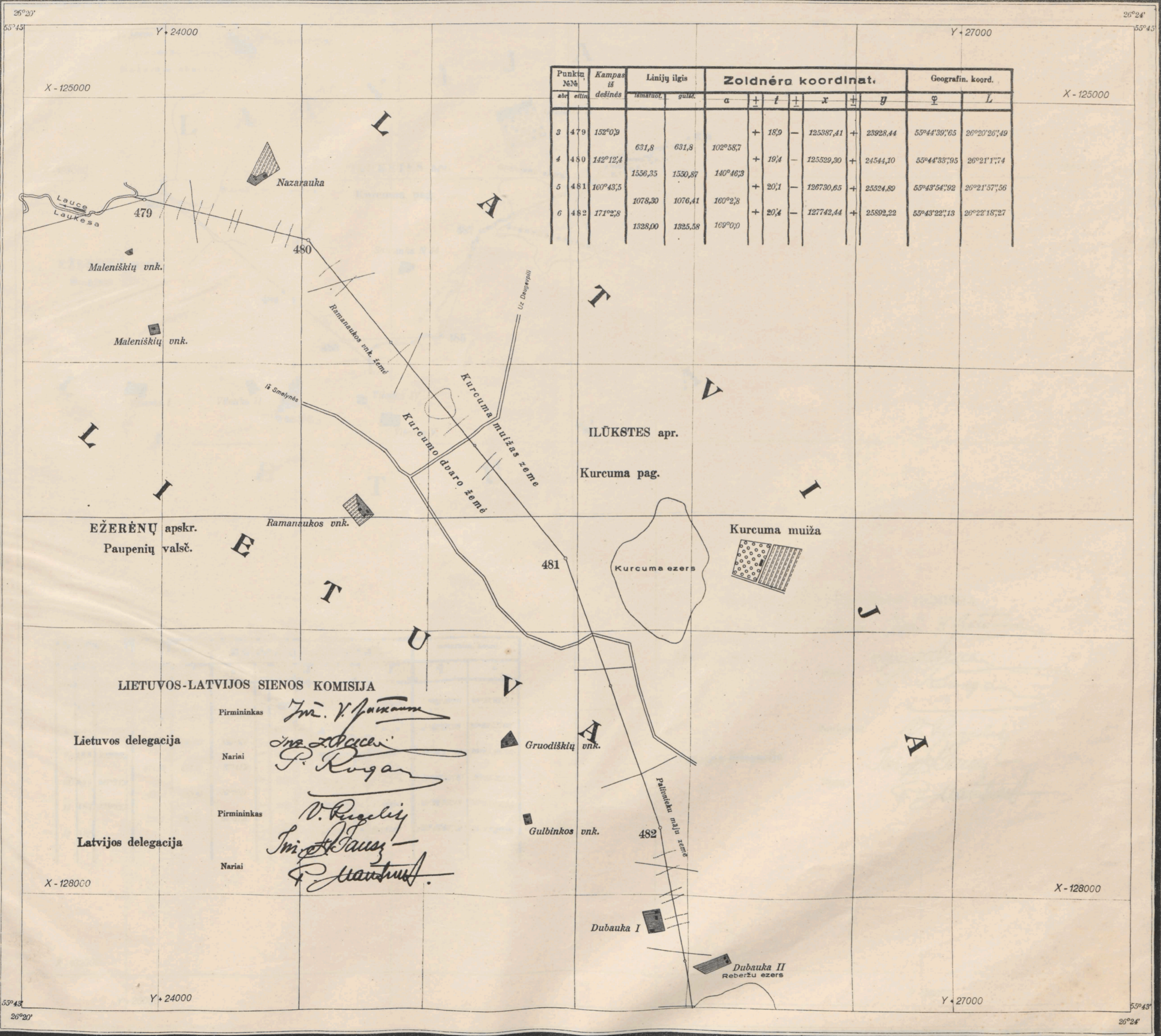
Punkty №№	Kampas iš dešinės	Linijų ilgis		Zoldnėro koordinat.						Geografin. koord.			
		lėmatuot.	gulėč.	a	+	t	-	x	+	y	φ	λ	
1	476	171°47,8											
1	477	207°36,3	2079,10	139°16,9	+	16,2	-	123720,88	+	20510,13	55°45'33,10	26°17'12,70	
2	478	216°41,0	1029,3	1028,32	+	17,3	-	125296,19	+	21896,25	55°44'41,95	26°18'30,02	
			1114,6	1114,60	+	18,0	-	125676,02	+	22851,85	55°44'29,51	26°19'24,69	

LIETUVOS-LATVIJOS SIENOS KOMISIJA

Lietuvos delegacija
 Pirmininkas *Jū. V. Jankauskas*
 Nariai *Jonas Štrepšys*
P. Roga

Latvijos delegacija
 Pirmininkas *V. Ruzickis*
 Nariai *Imants Pūksis*
P. Mants

EŽERĒNU apskr.
 Paupenių valsč.

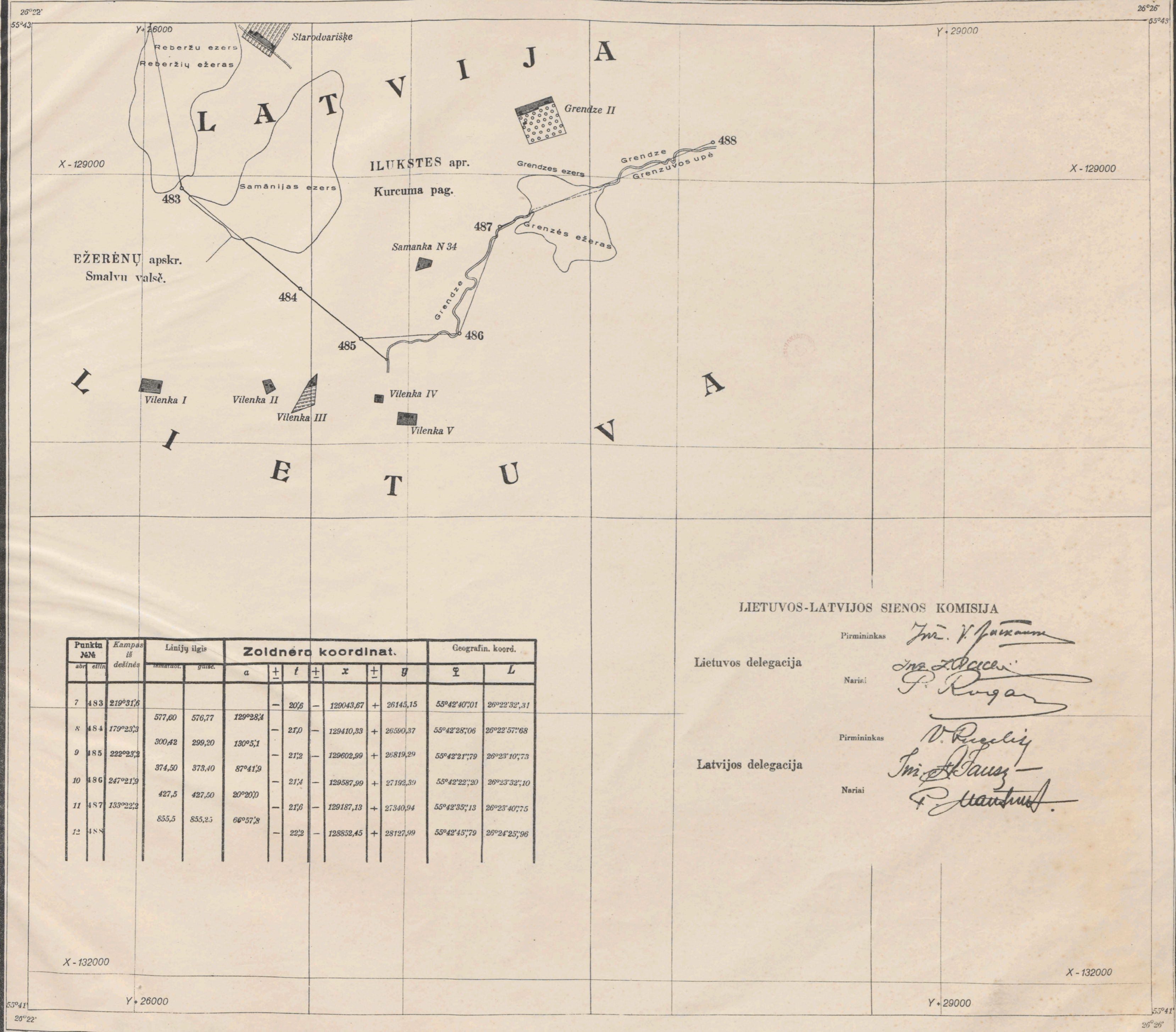


Punktu №№	Kampas iš dešinės	Linijų ilgis		Zoldnėra koordinat.					Geografin. koord.			
		matuot.	gult.	a	+	t	x	y	φ	λ		
3 479	152°0,9				+	18,9	-	125387,41	+	23928,44	55°44'30",65	26°20'26",49
4 480	142°12,4	631,8	631,8	102°58,7	+	19,4	-	125529,30	+	24544,10	55°44'33",95	26°21'1",74
5 481	160°43,5	1556,35	1550,87	140°46,3	+	20,1	-	126730,65	+	25524,89	55°43'54",92	26°21'57",56
6 482	171°2,8	1078,30	1076,41	160°2,8	+	20,4	-	127742,44	+	25802,22	55°43'22",13	26°22'18",27
		1328,00	1325,58	169°0,0								

LIETUVOS-LATVIJOS SIENOS KOMISIJA

Lietuvos delegacija
 Pirmininkas *Jū. V. Jankauskas*
 Nariai *ina Z. Kuceris*
P. Ruzgas

Latvijos delegacija
 Pirmininkas *V. Ruzelis*
 Nariai *Im. A. Pausis*
P. Maantulis



Punktu №№	Kampas iš dešinės	Linijų ilgis		Zoldnera koordinat.						Geografin. koord.			
		metrai.	juos.	a	±	t	±	x	±	y	φ	L	
7	483	219°31,6											
8	484	179°23,3	577,60	576,77	129°28,4	-	20,6	-	129043,67	+	26145,15	55°42'40",01	26°22'32",31
9	485	222°23,2	300,42	299,20	130°5,1	-	21,0	-	129410,33	+	26590,37	55°42'28",06	26°22'57",68
10	486	247°21,9	374,50	373,40	87°41,9	-	21,2	-	129602,99	+	26819,29	55°42'21",79	26°23'10",73
11	487	133°22,2	427,5	427,50	20°20,0	-	21,4	-	129587,99	+	27192,39	55°42'22",20	26°23'32",10
12	488		855,5	855,25	66°57,8	-	22,2	-	129187,13	+	27340,94	55°42'35",13	26°23'40",75

LIETUVOS-LATVIJOS SIENOS KOMISIJA

Lietuvos delegacija
 Pirmininkas *M. V. Jankauskas*
 Nariai *Ins. Z. Kocius*
P. Ruzgas

Latvijos delegacija
 Pirmininkas *V. Ruzelis*
 Nariai *Ins. J. Pausis*
P. Mants