







# Carte de Lituanie.



Inv. K. 00154

## Légende.

-  Frontières de l'Etat lituanien.
-  Anciennes frontières entre la Russie et l'Allemagne.
-  Frontières de l'ancien territoire „Oberost“.
-  Limites des anciens gouvernements.
-  Limites des anciens arrondissements.
-  Territoires ethnographiquement purement lituaniens.